



# **PLAN DE DESARROLLO Y ORDENAMIENTO TERRITORIAL DE LA PARROQUIA RURAL DE TABIAZO 2015 -2024**



# INDICE

Presentación	4
Información General	6
<b>1. SISTEMA BIOFISICO</b>	<b>7</b>
1.1 Recursos Naturales Renovables	7
1.1.1 El Clima	7
1.1.2 El Agua	12
1.2 Hidrografía	15
1.2.1 Relieve/Suelo	15
1.2.2 El Suelo	17
1.3 Subsuelo/ Recursos Naturales no renovables	20
1.3.1 Cobertura Natural Vegetal	20
1.3.2 Uso y Cobertura del Suelo	22
1.3.3 Amenazas Naturales	22
1.2.4 Ecosistema y Prioridades de Conservación	25
1.3.5 El Aire	26
1.4 Riesgo	28
1.4.1 Amenazas y Peligros	30
<b>2. SISTEMA ECONOMICO</b>	<b>35</b>
2.1 Estructura Productiva	35
2.2 Actividades Económicas sector productivo	37
2.3 Seguridad y Soberanía Alimentaria	41
2.4 Factores de Producción	41
2.5 Vulnerabilidad	42
<b>3. SISTEMA SOCIO CULTURAL</b>	<b>45</b>
3.1 Grupos Étnicos e Identidad Cultural	45
3.2 Seguridad y Convivencia Ciudadana	45
3.3 Movimientos Migratorios	46
3.4 Organización Social	47
3.5 Análisis Demográficos	47
3.6 Educación	47
3.7 Salud	49
3.8 Población	49
3.9 Cultura y Patrimonio	52
3.10 Vulnerabilidad	52
<b>4. ASENTAMIENTO HUMANO</b>	<b>56</b>
4.1 Censo de la Población y Vivienda	56
4.1.1. Localización y descripción de los Asentamientos humanos	57
4.1.2 Crecimiento y densidad demográfica	58
4.1.3 Vivienda	58

4.2 Centro Poblado	59
4.3 Cobertura Servicio Básico	59
4.3.1 Agua Potable	59
4.3.2 Alcantarillado	60
4.3.3. Recolección de Basura	60
4.3.4 Salud	61
4.3.5 Educación	62
4.3.6 Vivienda	62
4.3.7 Tenencia de la Propiedad	63
4.3.8 Estado y Características de la Vivienda	63
4.4 Flujo de Servicio, Bienes y Personas	65
4.5. Vulnerabilidad	65
<b>5 SISTEMA DE MOVILIDAD, ENERGIA Y CONECTIVIDAD</b>	69
5.1 Movilidad	69
5.2 Energía	70
5.3 Acceso de Servicio de Telecomunicaciones	71
5.4 Vulnerabilidad	73
<b>6 SISTEMA POLITICO INSTITUCIONAL Y PARTICIPACION CIUDADANA</b>	76
6.1 Capacidad del GADP RURAL DE TABIAZO para las Gestiones	76
6.2 Actores	76
6.3 Marco Legal o Instrumento de Planificación	76
6.4 Participación Ciudadana	77
6.5 Información Institucional	77
6.6 Diagnostico Integrado	81
6.6.1 Situación Actual de Territorio	81
Consejo Parroquial de Planificación	82
Registro de funcionario	82
Potencias y Potencialidades	83
Problemas y Potencialidades	87
Relación Priorizada de Problemas	91
Identificación de ideas de Proyectos que podrán gestionarse	95
Visión Parroquial	97
Política Pública por categoría	98
Mapa-Modelo de Territorio deseado	100
Modelo de Gestión	101
Propuestas, Programas y Proyectos	101
Propuestas de Agenda Regulatoria	111
Estrategia y Metodologías de Seguimiento y Evaluación	111
Resolución Sistema de Participación Ciudadana	112
Biografías	129
Acta del Consejo de Planificación	130



## **PRESENTACION**

### **GAD DE LA PARROQUIA RURAL DE TABIAZO**

La planificación constituye uno de los instrumentos más importantes que utilizan las organizaciones para proyectarse en el tiempo y cumplir con determinados objetivos, no puede ser entendida como un fin en sí misma, sino como uno de los medios posibles que las organizaciones tienen a su alcance para concretar esfuerzos y trabajo en un marco de referencia compartido por todos los integrantes.

En ese sentido, la planificación participativa cristaliza la concertación de esfuerzos, programas, utilización de recursos y es desde allí que se puede tomar decisiones para reorientar las acciones de tal forma que podamos notar eficacia y eficiencia en el cumplimiento de nuestros propósitos.

Es por eso que en el mes de Abril del 2015 el Gobierno Autónomo Descentralizado de la Parroquia Rural de Tabiazo representado por el Sr. Wilson Reinaldo Loo Virne convocó a los moradores, dirigentes barriales, maestros, alumnos, clubes, y, para iniciar con el proceso de levantamiento de información y actualizar con ellos mismos el Plan de Desarrollo y Ordenamiento Territorial para el año 2015-2024; en el cual refleja el cómo queremos ver a Tabiazo en el lapso de 9 años.

Con esta introducción, se entiende que la construcción de la parroquia Tabiazo en capacidades para la autogestión comunitaria es un desafío contemporáneo y a la vez un proceso continuo y permanente de aprendizaje, vasado en la sabiduría popular y la conjugación de ésta con el saber técnico; qué bueno que el Gobierno Autónomo



Descentralizado Rural de la Parroquia Tabiazo dirigido por el señor Wilson Reinaldo Loor Virne sea el facilitador y servidor de estos importantes procesos de construcción de ciudadanía con capacidades.

Las mismas que se genera en las personas y al interior de las comunidades que buscan a través de su aplicación mejorar y cambiar actitudes y comportamientos, desarrollando al mismo tiempo destrezas y habilidades que contribuyan a satisfacer necesidades individuales y colectivas.

Entonces, el tener ejercicios de planificación participativa tiene varios créditos, unos en términos sociales, es decir contribuir a erradicar la pobreza, asegurando la prestación de servicios, fomentando la equidad de género, la organización comunitaria y la solidaridad; otro en términos económicos que contribuyen a implementar un modelo de desarrollo a escala humana, que promueva el desarrollo sostenible y fomente la sustentabilidad del ambiente, permitiendo cubrir las necesidades materiales básicas a través de la economía comunitaria; en términos políticos contribuye al proceso de cambio en el que fomenta la práctica democrática de la participación, como parte de la construcción de un estado Autónomo Descentralizado y tolerante que permita el pleno ejercicio de los derechos humanos, colectivos, de la niñez y adolescencia así como los de la mujer.

El futuro de este desafío contemporáneo en la parroquia Tabiazo lo tenemos en la actualización, formulación, articulación, seguimiento y evaluación del Plan de Desarrollo y Ordenamiento Territorial 2015-2024, el que ha sido aprobado por el Consejo de Planificación, y articulado con el Gobierno Municipal y Provincial de Esmeraldas para que consideren y apoyen en la gestión de recursos, presupuestos para su ejecución, tomando en cuenta a todos los recintos tales como: Subere, Tacole, Taquisquele, Tanate, Roberto Luis Cervantes, Tapeque, Bunte, Diala, Tabante, Chontaduro y la Cabecera Parroquial donde se han priorizado Planes, Programas y Proyectos los cuales se constituyen en un imperativo de acción para estos 9 años por parte de la población, el Gobierno Parroquial, el Gobierno Municipal y El Gobierno Provincial.

El Plan de Desarrollo de la Parroquia Tabiazo se estructura en seis componentes:

- 1) Sistema-Biofísico
- 2) Sistema-Socio-Cultural
- 3) Sistema-Económico
- 4) Sistema-De Asentamiento Humano
- 5) Sistema-De Movilidad, Energía y Conectividad
- 6) Sistema-Político Institucional y de Participación Ciudadana

Durante el proceso de levantamiento de información tuvimos todo un equipo de colaboradores y colaboradoras, empezando con quienes repartían el refrigerio así como quienes lideraron cada una de las mesas; es por eso que no podemos dejar de agradecerles a todos ellos, especialmente a el:

Consultor Ingeniero José Fernando Villalba Barrios

A los facilitadores de Mesa:

Ing. Tony Calberto, Ing. Darvin García Bone, Sr. Ricardo Antonio Virne Gonzales, Sr. Junior Bolívar Bone Figueroa, Sr. Marco Javier Guerrero Yannuzzelli, Sra. Yoko Zambrano Rojas, Sra. Gilma Quetis Palma Olaya, Sra. Idania Marcelina Jaén Alcívar, Sra.

Ana de Jesús Zambrano Alcívar, Sra. Mariana Vicenta Intriago Falcones, Sr. José Miguel Delgado Alcívar, Sr. Efreem Drouet Valencia.

Al personal de inversión que labora en el Gobierno Parroquial:

Sra. Kathya Daniela Herrera Bone, Sr. Jorge David Vizcaíno Arturo, Sr. Byron Javier Oliveros Estupiñan, Sr. Daniel Adolfo Jaén Méndez.

Sr. Wilson Reinaldo Loor Virne  
**PRESIDENTE EJECUTIVO**  
**GAD DE LA PARROQUIA RURAL DE TABIAZO**

### Gobierno Autónomo Descentralizado de la Parroquia Rural de Tabiazo Información General

<b>Nombre del GADP</b>	Gobierno Autónomo Descentralizado de la Parroquia Rural de Tabiazo.
<b>Fecha de creación de la parroquia</b>	18 de Febrero de 1941
<b>Población total al 2010</b>	2660
<b>Población total al 2015</b>	2.928; proyecciones del INEC
<b>Extensión</b>	138,37 Km <sup>2</sup>
<b>Límites</b>	<b>Norte:</b> Parroquia Vuelta Larga (Quebrada Uzanque) <b>Sur:</b> Parroquia Carlos Concha <b>Este:</b> Parroquia San Mateo <b>Oeste:</b> Cantón Atacames Parroquias Tonsupa y La Unión

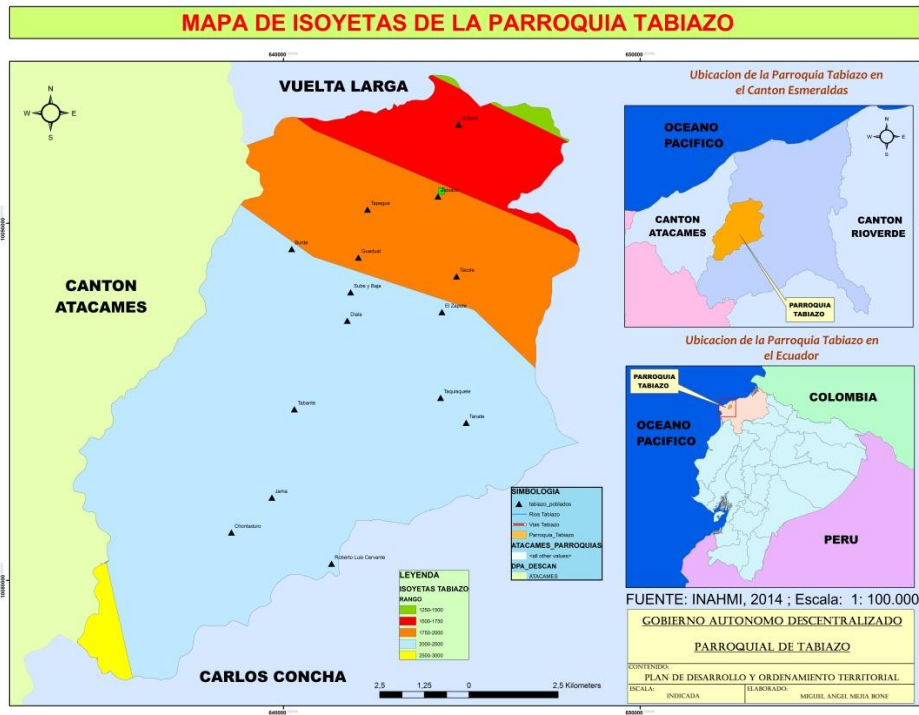
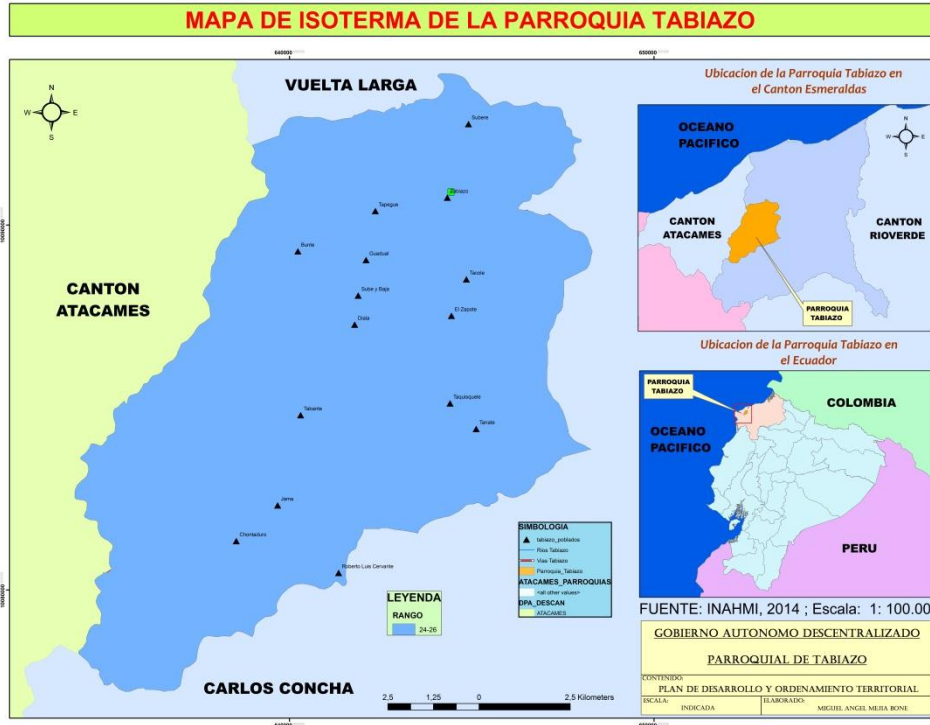
<b>Rango altitudinal</b>	5 msnm zonas bajas hasta 26 (cabecera parroquial) y 365 msnm zonas altas(Tabante- Chontaduro)
<b>Tiempo</b>	30° C Viento 0 a 6 Km/h humedad relativa 81%



- 1. SISTEMA BIOFISICO
- 1.1. Recursos Naturales renovables
- 1.1.1 El Clima

Esta Parroquia se encuentra ubicada en la costa sureste de la Provincia de Esmeraldas, por lo tanto tiene un clima húmedo tropical por la exuberancia de sus bosques nativos del sector, sus meses más fríos son de Agosto a Diciembre en las épocas de verano, y los de mayor calor son de Enero a Julio que es la época donde se presencian las lluvias, siendo Octubre el mes más seco que es la temporada donde corre el viento en toda dirección. La temperatura oscila entre los 21 a 30 °C<sup>1</sup>, por lo tanto no existe cambios bruscos de temperaturas.





La distribución de precipitación a lo largo del año tiene un período mayor en los meses de enero a julio; donde las precipitaciones medias mensuales máximas ocurren de febrero a marzo, siendo la precipitación promedio anual aproximadamente de 1.500 mm.

Cuenta con una abundante vegetación y por sus fuertes lluvias causa desbordamientos de los ríos y provoca desastres especialmente en los cultivos de ciclo corto.

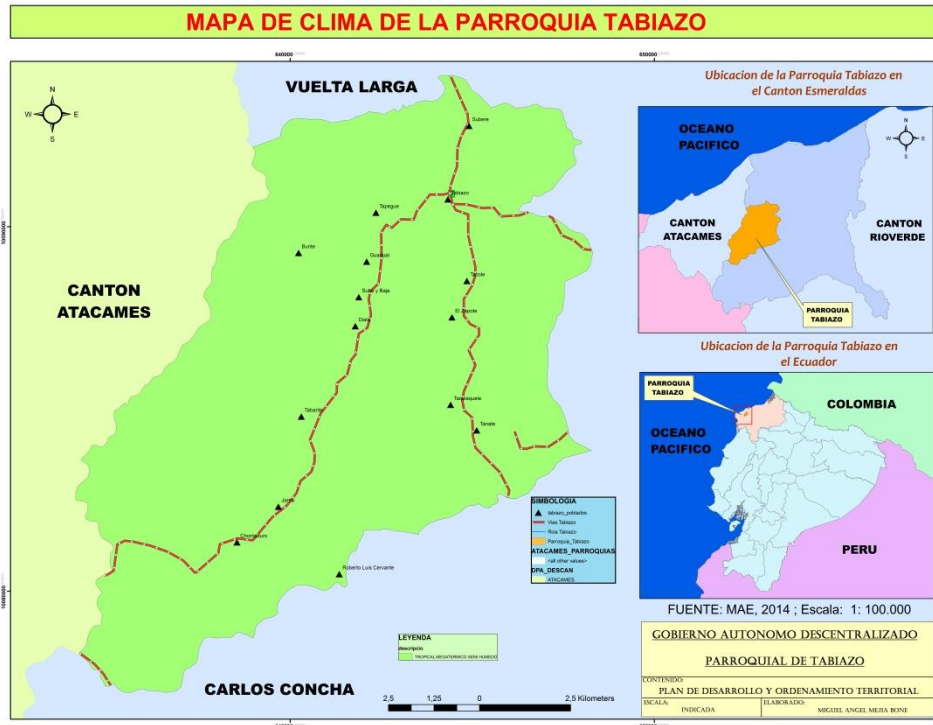


**Matriz para descripción de información climática**

Variable	Descripción
Precipitación	Estas varían según lo demuestra el Grafico; siendo las escalas menores en la zona costera de Camarones y las superiores en la parroquia Carlos Concha; relacionadas con la reserva Ecológica Mache – Chindul; por lo que los valores registrados son: 577 mm en la zona costera a 2650 mm / año en el sector de la Parroquia Carlos Concha.
Temperatura	16 a 32°C; con m promedios de 25 °C
Pisos climáticos	-Tropical Mega térmico Seco -Tropical Mega térmico Semi Húmedo
Humedad Promedio Anual	78%

El clima en el cantón Esmeraldas está bien diferenciado; por lo que tenemos tipos de Clima.

A medida que se adentra en el territorio continental el Clima es **Tropical Mega térmico Semi Húmedo**



Fuente:

MAGAP2015



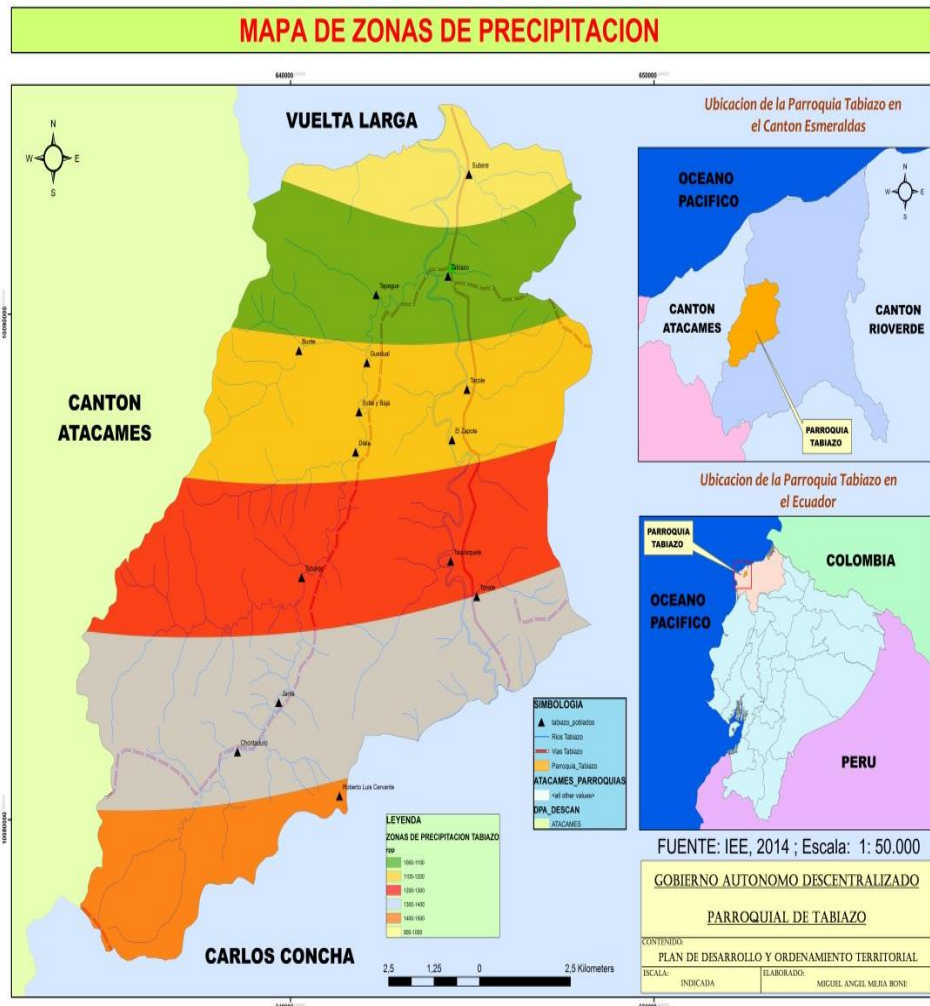


**Precipitaciones.-** Las precipitaciones en la parroquia Tabiazo del cantón Esmeraldas; están influenciadas por algunos factores climatológicos, siendo entre los más importantes:

- a. Influencia de las corrientes de aires
- b. Presencia de masa boscosa
- c. Topografía del terreno

Podemos determinar que en la Parroquia Tabiazo del Cantón Esmeraldas se presentan los siguientes rangos de precipitaciones anuales:

- a. La zona que comprende territorios de Tabiazo- Chinca las precipitaciones fluctúa entre 1250 a 1500 mm/año
- b. La zona que comprende territorios de Tabiazo- Majúa las precipitaciones fluctúa entre 1500 a 1750 mm/año
- c. La zona que comprende territorios de Tabiazo- Carlos Concha las precipitaciones fluctúa entre 1750 a 2000 mm/año.



### 1.1.2 El agua

El agua en la cabecera parroquial se obtiene de un sistema de perforación, se toma de un pozo de 30 metros de profundidad y actualmente se cuenta con una planta potabilizadora de agua, que abastece en un 70% a la población de la Cabecera Parroquial faltando en 30%, el mismo sistema abastece el 40% al Recinto Subere faltando el 60% mientras que los demás Recintos el 100 % consumen agua directamente de los Ríos Teaone o Tabiazo sin ningún tipo de tratamiento para realizar sus actividades diarias.



**Fotos:** Inauguración de la Planta Potabilizadora de Agua

Los ríos más importantes son el TEAONE con una extensión de 75 Km lineales y TABIAZO con una extensión de 25 Km<sup>2</sup>, además existen esteros de carácter secundario con extensión de 60 kilómetros lineales como son:

A MARGEN DERECHO RIO TABIAZO: Esteros El Piande, Víctor Hugo, Pecho de Oro, Bota Hijo, Sube y Baja, Valencia, El Toro, Bella Vista, Calabozo, Aquilino, Chilintoma, Cacao, Cachimba de Mono, Taguile, Puma.

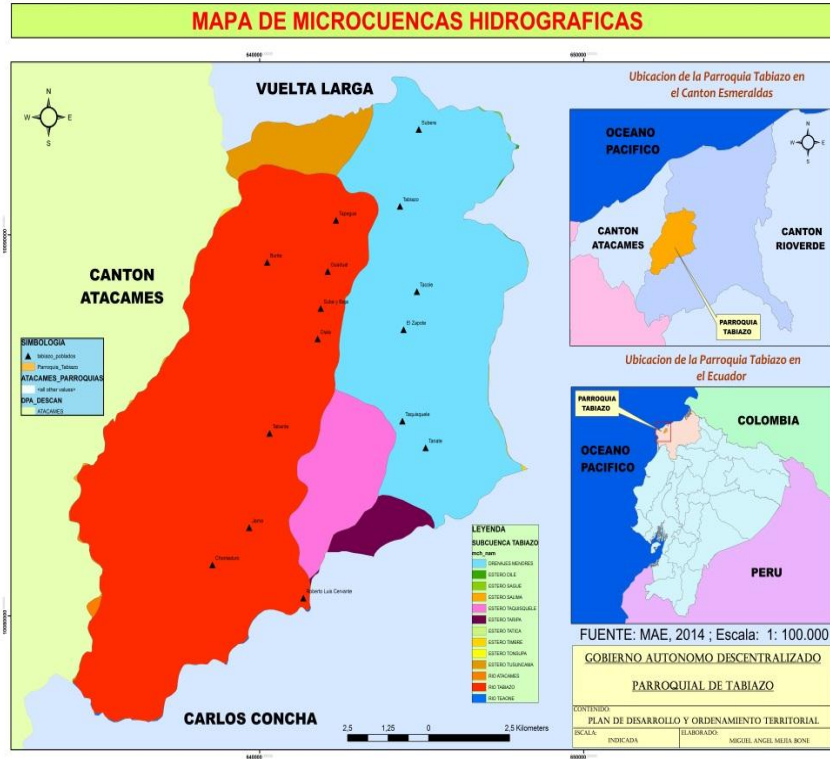
A MARGEN IZQUIERDO RIO TABIAZO: Esteros Tabire, Isabel, Tapeque, Bunte, La Fortuna, Diala, Mata Vaca, Musaple, La Tunda, Tabante, Trompa de Puerco, Guayacán, Jama, El Sucio, Chontaduro, Mocole, Pipe, Chigüé, La Llorona.

A MARGEN DERECHO RIO TEAONE: Como fluye el río Esteros Tachila, Taquiama, Tanate, Taquisquele, Jarumal, Quiño de Agua, Muntilque, Tacole, Tapiquigua, mutante, Tachele, Pellejo, Subere, Peludo, Achichina y Uzanque.

A MARGEN IZQUIERDO RIO TEAONE: Esteros Selva Alegre, Taripa, Cascarraspa, Barrera, Taquisquele, Mocole, Taza, Tapiquigua, Tabiazo, Tusuncama.



Autor: GADPR TABIAZO Foto: Ríos Teaone y Tabiazo



Estos sistemas hidrográficos, en la actualidad tienen un alto grado de contaminación por las actividades cotidianas de la población, como son el lavado de ropa, lavado de carro, lavado de recipientes con residuos químicos, residuos sólidos; a más del efecto de las actividades productivas.



Autor: GADPR TABIAZO Foto: Condiciones ambientales Río Tealone por desechos sólidos  
 Delimitación de cuencas y cuerpos de agua existente en la jurisdicción del GADPR DE TABIAZO y establecimiento de la demanda actual y futura de agua para consumo humano en los centros poblados.





Matriz para descripción del recurso agua.

Cuenca/ SubCuenca/Micro cuenca hidrográfica	Oferta hídrica actual	Caudal ecológico	Calidad del Agua	Factores de Riesgo (deforestación, deterioro de cauces, contaminación, sobreexplotación)
Cuenca y SubCuenca MicroCuencas  Teaone Tabiazo			Mala Regular	Deforestación, deterioro de cauces, Sobre-explotación  Contaminación

## 1.2 HIDROGRAFÍA

El sistema hidrológico en la parroquia Tabiazo del Cantón y Provincia de Esmeraldas consta de los ríos Teaone y Tabiazo, que reciben los aportes de los esteros. Las MicroCuencas son pequeñas, con régimen local; los niveles y velocidades son bajas o nulas en verano, pero en invierno adquieren grandes proporciones. El sistema hidrológico cubre la cuenca del río TEAONE Y TABIAZO que, en total, alcanza una superficie de 160 kilómetros lineales

El río Teaone, que nace en la Cota 280 en la Reserva Mache – Chindul; pasa atravesando la mayoría de centros poblados y cabeceras parroquiales de Carlos Cocha, Tabiazo y Vuelta Larga; como también algunos kilómetros a bajo en su cauce del río se encuentran los barrios de las parroquias urbanas Simón Plata Torres y “5 de Agosto”. Además de los barrios pasa cercanamente a los complejos de Refinación de Petróleos y de Generación de Energía Eléctrica (Refinería de Petróleos y Termo Esmeraldas); para luego desembocar en el Río Esmeraldas. Mientras que el río TABIAZO nace en las montañas de Tabiazo Chontaduro y ATACAMES en la Cota 380 msnm atravesando los poblados de Chontaduro, Tabante, Diala, Guadual, Bunte, Tapeque hasta llegar a la cabecera parroquial donde se une con el río TEAONE en la Cota 18 msnm.

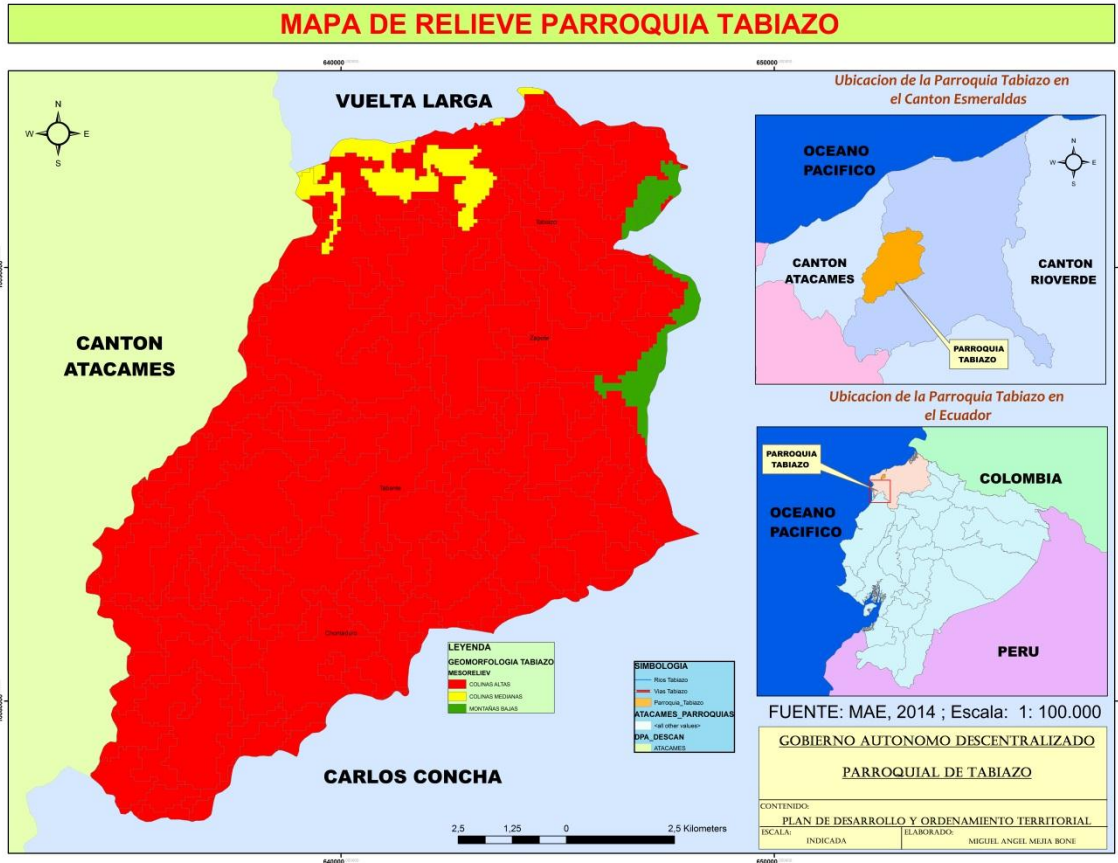
Debido a que la mayoría de las descargas del Hogar, contaminación de residuos químicos de la agricultura, industriales y desechos sólidos vertidos a sus aguas; ha provocado que a nivel nacional se lo considere como unos de los más contaminados. Por lo que se hace necesaria su inmediata descontaminación ya que es un atractivo turístico y de uso diario por los moradores y visitantes.

En la etapa invernal, debido a su alto grado de deforestación de sus riveras y cerros circundantes y asentamientos de poblaciones en sus márgenes; ocasionan inundaciones, desbordamientos; pérdidas de viviendas, enseres, cultivos, animales y hasta vidas humanas.

### **1.2.1 RELIEVE / SUELO**

El término “suelo” se deriva de la palabra latina SOLUM que significa piso. Se define al suelo como la capa superior de la tierra que sirve de sustento para el crecimiento y desarrollo de las plantas. Está constituido por cuatro componentes principales: material mineral, materia orgánica, aire y agua.

El caracterizar el recurso suelo permite identificar las características físicas y químicas en condiciones naturales las mismas que determinan la línea base que puedan sustentar un monitoreo a la proyección de cualquier actividad agropecuaria y/o forestal en vista que definen sus cualidades o potencial y limitaciones para el uso, manejo y conservación de los mismos.



**Matriz para descripción de unidades geomorfológicas**

Relieve	Descripción
Terrazas	Son relieves muy agudos, inclinados; en donde no se puede desarrollar actividades de agricultura y ganadería intensiva. Suelos superficiales, aptos para actividades Silbo-pastoril. Generalmente está ocupada por bosques Primarios; reservas Forestales; bosques secundarios y pastos naturales.
Colinas Altas	Estos relieves son menos agudos, inclinados; aptos para desarrollar las actividades de ganadería extensiva y forestales; Están ocupadas por pastizales naturales, pastizales cultivados; bosques secundarios, en descanso y explotaciones maderables comerciales
Colinas Baja	Con mesetas, colinas medias fuertes y chevrones. suelos semi profundos Áreas aptas para actividades agrícolas, ganadería intensiva; especies forestales comerciales, etc.
Montaña Baja	Terrenos ondulados, con suelos semi profundos a profundos, fértiles y aptos para actividades Agrícolas permanentes, semi permanentes y de ciclo corto; pastos cultivados; áreas urbanizables, etc.
Llanuras	Con llanura aluvial, terrazas; suelos profundos, aptos para actividades agrícolas de ciclo corto, semi permanentes, permanentes, explotaciones pecuarias de especies menores; urbanizables.

**1.2.2 EL SUELO**

Los suelos que se encuentran en la parroquia Tabiazo, son franco - arcillosos, franco – arenoso y pedregosos, moderadamente profundos y fácilmente removibles por acción entrópica, de acuerdo a estas características físicas, algunos de ellos son propicios para desarrollar la agricultura, aun que también tenemos mediana fertilidad en determinadas zonas.

Entre los aspectos negativos que afectan al suelo está la contaminación por la quema de basura, quema de leña para la producción de carbón y el establecimiento corales para el manejo de ganado, pues el sobre pastoreo ha hecho que se compacte el suelo y pierda fertilidad y estructura, de la misma manera ha habido un aumento en la erosión de los suelos de manera indirecta, estas acciones han hecho que se pierda la cobertura vegetal original, en los lugares donde se realiza la actividad.



Autor: GADPR TABIAZO Foto: Elaboración de carbón y quema de basura





Matriz para Descripción del Suelo

Unidades Suelos	Descripción – Aptitud
Los Molisoles	Son excelentes suelos agrícolas. Tienen una buena estructura granular o migajosa con alto contenido de materia orgánica y buen drenaje. Son los de mayor fertilidad y potencial agropecuario de la provincia. Las precipitaciones anuales deben ser abundantes para suministrar cierto lavado a través del suelo, aunque las estaciones secas suelen ser normales. Se localizan en una gama climática muy amplia. La vegetación está compuesta por pastos abundantes y bosques cadufoles de madera dura.
Alfisoles	Se trata de suelos minerales generalmente húmedos de alta saturación básica; tienen problemas de drenaje debido a su alto contenido arcilloso y poco material orgánico. Pueden ser buenos suelos agrícolas con adecuada fertilización. Están constituidos por la acumulación de arcilla en el horizonte “B”. Tienen una fertilidad natural moderada. Además son los suelos fértiles más abundantes del planeta. Son suelos capaces de suministrar agua a las plantas mesofilas durante más de la mitad del

	año o por lo menos durante más de tres meses consecutivos a lo largo de la estación de crecimiento.
Los Vertisoles	Son suelos pesados y arcillosos de clima húmedo a árido pero siempre con un periodo húmedo que satura el suelo. Constituye buenas áreas pastoriles ya que tienen mediano a alto contenido de nutrientes. Los vertisoles permiten el desarrollo de cultivos como el Arroz y algodón.
Entísol	Son aquellos suelos que tienen muy poca o ninguna evidencia de formación o desarrollo de horizontes pedogénicos. Hay muchas razones por las cuales no se han formado los horizontes; en muchos de los suelos el tiempo de desarrollo ha sido muy corto, otros se encuentran sobre fuertes pendientes sujetas a erosión y otros están sobre planicies de inundación, condiciones que no permiten el desarrollo del suelo. Pero no todo los Entíssoles son suelos jóvenes, existen algunos que se han formado sobre materiales muy antiguos pero contienen arenas de cuarzo y otros minerales muy pobres que forman horizontes con extrema lentitud.
Incentisol	Suelo que evidencia un incipiente desarrollo pedogénético, dando lugar a la acción de algunos horizontes alterados; los procesos de traslocación y acumulación suelen presentarse, estos suelos son muy pobremente drenados. Constituyen una etapa subsiguiente de evolución, en relación con los Entíssoles; sin embargo son considerados inmaduros en su evolución. Se han originado a partir de diferentes materiales parentales (materiales resistentes o cenizas volcánicas); en posiciones de relieve extremo, fuertes pendientes, depresiones o superficies geomorfológicas jóvenes. El uso de estos suelos es muy diverso, las áreas de pendientes son más apropiadas para la reforestación.
Arena	Esta unidad corresponde a la parte de las playas costeras del Océano Pacífico y de las riberas de los ríos.



### 1.3. SUBSUELO/RECURSOS NATURALES NO RENOVABLES

En la Parroquia Tabiazo los Ríos Teatone y Tabiazo mantienen agua superficial todo el año, en verano baja el caudal de aguas dulces. La parroquia no tiene minas de material pétreo como arena, lastre, piedra fina, ni combustibles petróleo.

#### 1.3.1 COBERTURA NATURAL VEGETAL

La definición de la Cobertura vegetal en la Parroquia Tabiazo es muy alta, contando que tiene una vegetación natural que cubre toda su área e incluye principalmente su vegetación en las áreas agropecuarias, ganaderas, cultivos de ciclo corto y los proyectos de Forestación, Reforestación con también de Restauración Forestal actualmente que sirve para mantener la flora, fauna y recuperar en un futuro el caudal de los Ríos Teatone y Tabiazo.

Contando además que la Parroquia Tabiazo por encontrarse circundante de la zona de amortiguamiento de la Reserva Mache – Chindul (REMACH), mantiene el caudal del río Teatone todo el año con agua superficial.





**Matriz para Descripción de Recursos Naturales Bajo Presión o Degradados**

Recurso	Descripción del Recurso Bajo Presión (Nombre Común)	Nombre Científico	Causa de Degradación
Flora	Guayacán Cedro Cedro Colorado Caoba Samán Algarrobo Amarillo Bálsamo Colorado Peine de Mono Mocora La tagua Paja toquilla	(TabebuiaChrysanta) (Cedrelaodorata) Ocoteasp. (Swieteniamacrophylla King) PithecellobiumSamán Prosopis sp. CentrolobiumPatineusis MyroxilanBalsamun Pauteriasp. Apelpaaspera Astrocarjumsp Phytelephosaequatortalls Carloduvica palmate	Deforestación Madera fina, útil para ebanistería, carpintería y encofrado
Fauna	Guanta	Aguti Paca	Caza indiscriminada



	Guatín, Guatusa Tatabra Armadillo, guachi cambó Perico ligero Zorrillo Tigrillo Cuchucho Raposa Venado Perdiz Común  Serpiente Coral Conejo de monte Ardilla Loro piquirrojo Gavilán Azulejo Garza Pava Bronceada Colibrí, Quinde, Pica Flor	Myopnatasp Cacypractafaluginosa  Dacypusnovencintus BraulipusVaniegatus Conepatus Chinga LeopardusPadalis Nasuanasua Marmosa sp Mazana americano Alectoris rufa  Micrurus sp. Oryctolagfuscuniculus Ptemorys PionusSordinus ButeoPoesilochrous Tangara Varson Carmerooliusalvus Penelopeastoni	Deforestación; contaminación y descarga a cuencas hidrográficas
Agua	<b>Cuenca:</b> Rio Tabiazo, Rio Teaone, <b>MicroCuencas</b> como son los esteros		Deforestación, en los lechos de los ríos en forma anti técnica; y, contaminación por descargas de residuos sólidos y , agroquímicos; pesca con químicos

### 1.3.2 USO Y COBERTURA DEL SUELO

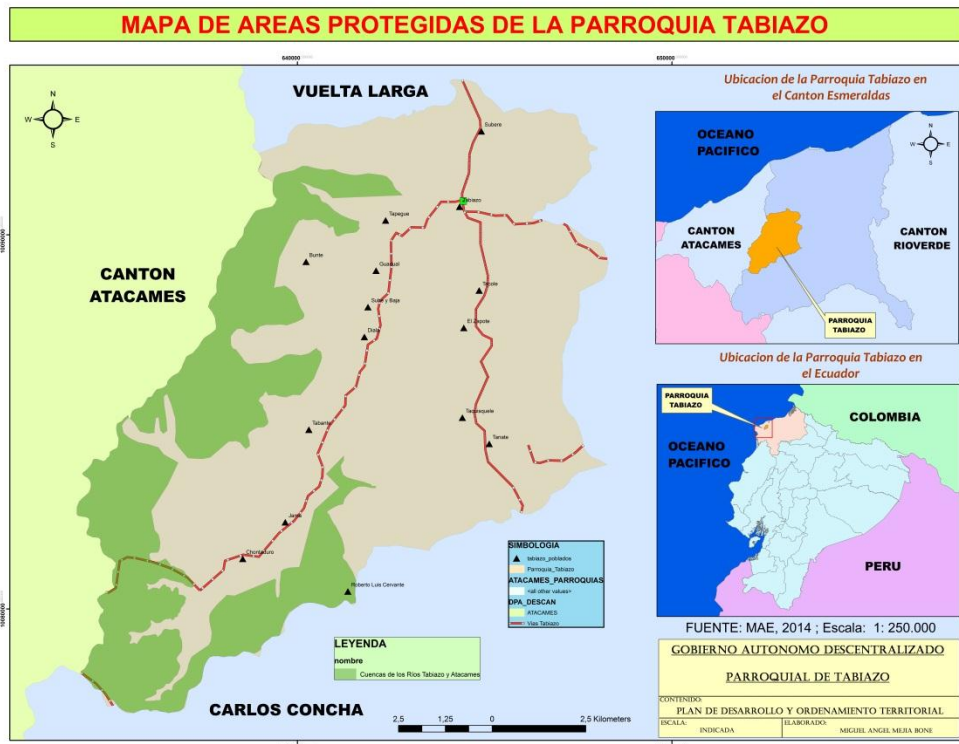
Los suelos en su mayoría están bien utilizados, la cobertura con bosques secundarios y pastizales, permitan que no exista una descertificación total del suelo.

Los conflictos se dan debido a la subutilización y sobre explotación del suelo, existe una ganadería extensiva, como también mínimo espacio plano, pero es apto para la agricultura intensiva, no se cuenta con el apoyo en sistema de riego y maquinaria para tecnificación del agro.

### 1.3.3 AMENAZAS NATURALES

Los bosques de esta zona son de belleza única, pero son objetos de grandes alteraciones por la extinción de los mismos, la tala indiscriminada para la actividad maderera, como también la forma en que estos son cortados, por lo que en la actualidad existe pérdida de especies maderables nativas como el moral fino, guayacán, caoba, calade, amarillo; de la misma manera se evidencia la perdida de especies de animales que guardan estrecha relación con estos ecosistemas, por lo que se hace necesario intervenir de manera inmediata con la continuidad de los proyectos de forestación y reforestación contando actualmente con un proyecto de restauración forestal a 100 hectáreas, con especies nativas, para evitar su deterioro y mejorar el sistema ambiental para la recuperación de especies de flora y fauna.


La Parroquia Tabiazo cuenta con Instituciones del sector publico cuenta con el apoyo del Gobierno Municipal quien tiene el apoyo de la Cooperación Internacional que posee un Plan de Seguridad Integral para prevenir desastres naturales por tener una alta susceptibilidad a terremotos, inundaciones y movimientos en masa.



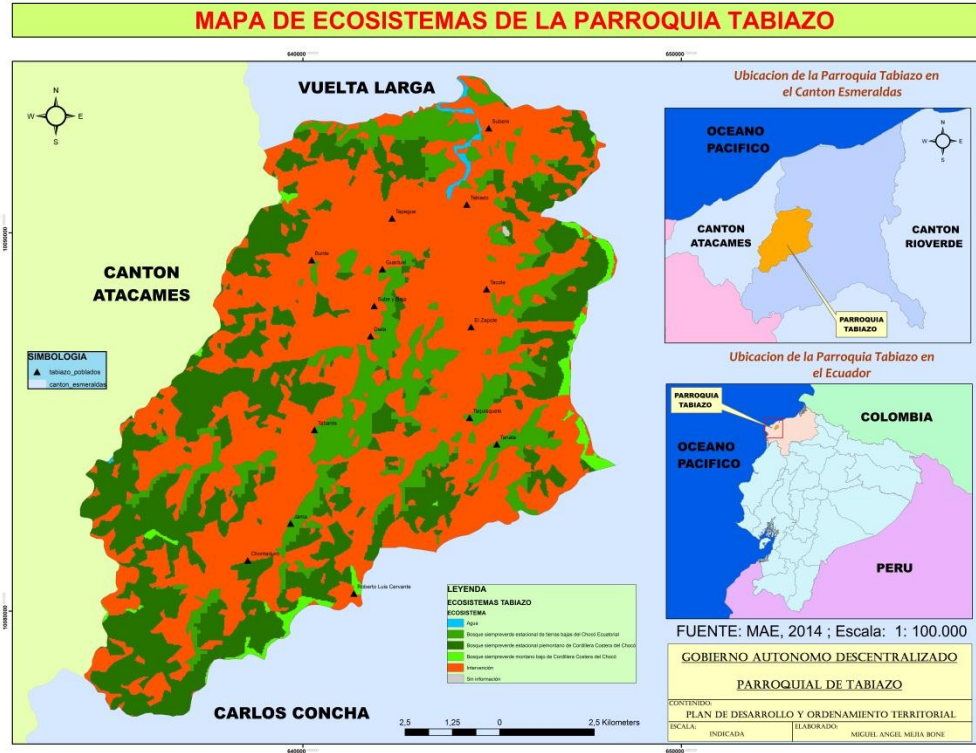


### 1.3.4 ECOSISTEMA Y PRIORIDADES DE CONSERVACIÓN

La parroquia Tabiazo cuenta con Bosques primarios, secundarios, pastizales, áreas cultivadas para la agricultura, como también cascadas, ríos y esteros; por encontrarse circundante de la zona de amortiguamiento de la Reserva Mache – Chindul (REMACH), **con Acuerdo o Resolución Ministerial N°234 el 24 de Abril del año de 1990 en Esmeraldas, se han destinado 10.620 Ha a bosques protectores, que implica la cuenca del Tabiazo, comprendiendo los Recintos de: Roberto Luis Cervantes del margen izquierdo del flujo freático natural del rio Teaone y del margen izquierdo del flujo freático natural del rio Tabiazo Bunte, Diala, Tabante, Chontaduro**, es importante recalcar que esta zona declarada no dispone de un Plan de Manejo. Ni se cuenta con el reconocimiento legal por el MAE, GAD PROVINCIAL, SENAGUA, GAD MUNICIPALES, PETROECUADOR Y G.Y.Z. interesados en la conservación y ampliación de las aéreas de conservación y zona de amortiguamiento y así contar con aéreas de conectividad ecológicas.







### 1.3.5 EL AIRE

Los pobladores consideran que el estado del aire que se percibe es malo, debido a algunos factores, por ejemplo la crianza de animales de corral produce la emanación de malos olores, la quema de bosques y potreros, los botadores de basura a cielo abierto, los pozos sépticos, alta contaminación debido a la falta de tratamiento de las aguas servidas del alcantarillado sanitario del casco urbano rural en la cabecera parroquial, los gases emitidos por la refinera de Esmeraldas.

Figura.- Ubicación Parroquia Tabiazo y Refinería de Esmeraldas



Este gráfico se puede observar la ubicación de la parroquia Tabiazo y la refinera de Esmeraldas, los vientos avanzan hasta la población de Vuelta Larga, este fenómeno sucede porque existen allí

zonas boscosas que hace que los vientos se mueven en esa dirección, siendo que Tabiazo es la población siguiente, podría existir algún efecto negativo.

### Impacto y Niveles de Contaminación en el Entorno Ambiental

En esta sección se describirán los principales impactos ambientales presentes en la parroquia describiendo las actividades Antrópica o económicas que han generado este impacto.

#### Matriz para descripción de impactos y nivel de contaminación en el entorno ambiental

Recurso	Impacto	Actividad	Nivel de afectación
Agua	<ul style="list-style-type: none"> <li>➤ Contaminación por aguas servidas</li> <li>➤ Lubricantes</li> <li>➤ Desechos sólidos de los hogares</li> <li>➤ Bebederos de animales de corral</li> </ul>	Antrópica (causada por la mano del hombre)	Alta  Baja Media  Baja

#### Ecosistemas para servicios ambientales

Los ecosistemas que puedan brindar potencialmente servicios ambientales a la población dentro del territorio, poniendo especial énfasis en: protección de fuentes de agua, protección forestal, bioconocimiento, biotecnología, cambio climático, turismo, soberanía alimentaria, protección a ecosistemas frágiles, entre otras.

#### Principales servicios ambientales que proporcionan los ecosistemas

Servicios de Soporte	Servicio de provisión	Servicios de regulación del ecosistema	Servicios culturales
Biodiversidad	Alimento	Regulación de emisiones	Belleza escénica
Ciclo de nutrientes	Materias Primas	Regulación del clima	Recreación
Formación de suelo	Recursos Genéticos	Prevención de disturbios	Información cultural y artística
Producción primaria	Recursos Medicinales	Regulación de agua	Información espiritual e histórica
Polinización	Recursos Ornamentales	Provisión de agua	Ciencia , educación y cultura
Control Biológico		Tratamiento de desechos	

#### Descripción de potenciales ecosistemas para servicios ambientales

Ecosistema	Servicios Ambientales	Destinados a
------------	-----------------------	--------------

Bosque Primario de la Reserva Mache – Chindul.	<ul style="list-style-type: none"> <li>- Regulación del clima</li> <li>- Regulación del agua</li> <li>- Provisión de agua</li> </ul>	Bioconocimiento
Cuenca Hidrográfica del Río Teaone y Tabiazo.	<ul style="list-style-type: none"> <li>- Provisión de agua</li> <li>- Regulación del agua</li> <li>- Materias primas</li> </ul>	Consumo humano
Ríos de Aguas Dulces Teaone de la parroquia Tabiazo.	<ul style="list-style-type: none"> <li>- Ciclo de nutrientes</li> <li>- Recreación</li> </ul>	Belleza escénica, Ciclo de nutrientes; turismo de aguas dulces.

#### 1.4 RIESGOS

La expansión de la parroquia está limitada geográficamente por el río Teaone y la topografía local con pendientes prolongadas. Esto da lugar a que haya población de escasos recursos que ocupa zonas de alto riesgo, como laderas, quebradas y riberas de río y (estero pellejo). Algunos de estos asentamientos se sitúan de forma espontánea y sin previa planificación; de modo que existen áreas con deficiencia en la cobertura de servicios básicos.

Esta situación genera una alta vulnerabilidad, que si se combina con la presencia de amenazas que existen en el territorio (inundaciones, deslizamientos, y el cambio climático) se traduce en un alto riesgo de desastres.

Producto de este proceso particular de ocupación del territorio, se pueden identificar cuatro zonas de asentamientos:

**a.- Lechos del río,** donde se ubican los barrios 3 de Septiembre y 18 de Febrero parte baja como también los Recintos Tanate, Taquisquele, Subere entre otros.

**b.- Relieve alto abrupto,** donde se encuentran los asentamientos informales y toma ilegal de tierra, como el Barrio El Mirador.

**c.- Zona de urbanización,** correspondiente a las de los Barrios El Centro, Los Almendros, La Alegría, El Panecillo, El 18 de Febrero.

**d.- Zona de expansión urbana.** Se está desarrollando planificadamente un plan de urbanización de la tierra prometida en la cabecera parroquial, generando un polo de desarrollo importante, que es necesario observar con detenimiento para no cometer los errores del pasado, cuando se ocuparon masivamente zonas de alto riesgo. Los estudios de Ordenamiento Territorial realizados por el Gobierno Parroquial para la zona, establecen una zonificación que incluye variables de riesgo.

Estas cuatro zonas, ocupadas mayoritariamente por población de origen afro ecuatoriano, montubio, mulatos, mestizos y manabitas presentan indicadores sociales diferenciados, en los que predominan altos índices de pobreza, baja escolaridad, vivienda precaria, acceso limitado a los servicios de agua potable, alcantarillado, telecomunicación y energía eléctrica.

La parroquia Tabiazo por su contexto físico y geográfico constituye condiciones favorables a la ocurrencia de desastres naturales, ya que se encuentran los siguientes elementos:

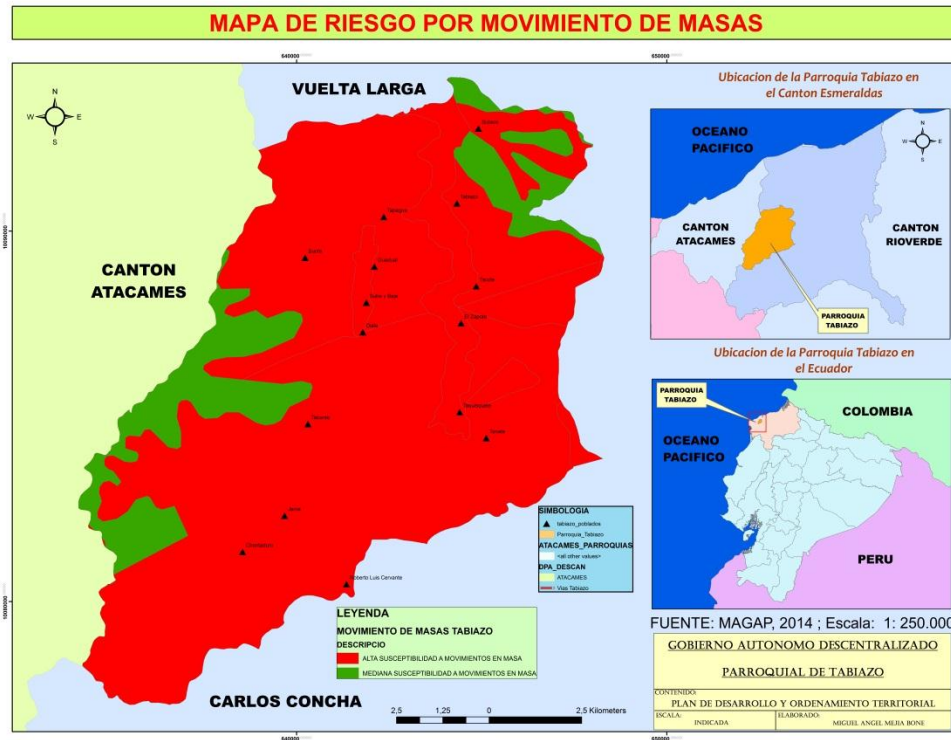
1. Elevaciones de baja altura pero con fuertes pendientes.
2. Terrazas de formación con depósitos arcillosos.
3. Fallas sísmicas en un área considerable del territorio de la parroquia.
4. Suelos formados por el arrastre de sedimentos de los ríos.
5. Baja cobertura vegetal por la acelerada deforestación.
6. Mala ubicación de los asentamientos.
7. Niveles inadecuados de las infraestructuras.
8. Uso no regulado del suelo y ocupación de drenajes naturales.



En consecuencia la parroquia Tabiazo del Cantón Esmeraldas se ubica en un área de alta exposición a múltiples amenazas, las que se detallan a continuación

- Deslizamientos
- Hundimientos
- Sismos y terremoto
- Sequías
- Inundaciones
- Incendios
- Violencia intrafamiliar y Delincuencia común





**1.4.1 Amenazas o Peligros**

Identificación y delimitación de las áreas expuestas a amenazas naturales y socio naturales en el GAD Parroquial: zonas propensas a deslizamientos, a sismos, fallas geológicas, etc.

Elaboración de Tabla histórica de emergencias pasadas, con identificación de las áreas afectadas, el nivel de afectación, impactos en el ambiente

**Matriz para Descripción de Amenazas Naturales y Antrópicas**

Amenazas Naturales	Ubicación	Ocurrencia
Terremoto	Todo el GAD	Media
Sequía	Sector rural	Media
<b>Amenazas Antrópica</b>		
Incendios/ Quema	Sector rural y áreas ocupadas por pastizales; en la etapa veraniega	Alta
Tala de bosques	Sector rural	Media
Caza	Sector rural	Baja

Erosión	Áreas de laderas	Media
Contaminación del aire por expulsión de gases de plantas Industriales petroleras, Termoeléctricas y de contrachapados	Ciudad de Esmeraldas	Media
Contaminación de Aguas superficiales	Cuencas y Microcuencas hidrográficas de los ríos  Teaone Tabiazo	Alta Media

de



Tabla histórica

emergencias pasadas, con identificación de las áreas afectadas, el nivel de afectación, impactos en el ambiente

**Tabla Histórica de Emergencias Pasadas**

TIPO DE EMERGENCIA	LUGAR AFECTADO	NIVEL DE AFECTACIÓN	IMPACTOS EN EL AMBIENTE	NUMERO DE AFECTADOS
Inundaciones del barrio	18 de Febrero bajo , 3 de Septiembre	Alto	Saturación y colapsado sistema de Alcantarillado, agua potable; perdidas de cultivos y animales;	70 Familias

			enfermedades	
Desbordamiento e Inundación de barrios	Barrios recintos Río Teaone; y Tabiazo Tacole, Taquisquele	Alto	Pérdidas materiales y destrucción del ecosistema	60 familias
Incendios Forestales	Recintos Diala, Bunte	Mediana	Perdida de cultivos, pastizales, animales y muerte de una persona	20 Familias
Incendios y contaminación en el ambiente de su habidad	Partes de los recintos, circundantes de la parroquia	Mediana	Perdidas de casas, enseres; contaminación del aire; contaminación de pozos de sedimentación del sistema de agua de servidas	212 familias

**Matriz para Priorización de Potencialidades y Problemas**

BIOFISICO		
Variables	Potencialidades	Problemas
Uso y cobertura del suelo	1.- Los suelos en su mayoría están bien utilizados;  2.- La cobertura del suelo con bosques secundarios y pastizales; permiten que no exista una desertificación total del suelo;	1.-Conflictos debido a Subutilización y sobre explotación del suelo; 2.-Ganadería bovina Extensiva; 3.-Minima espacio plano y apto para la agricultura intensiva; 4.- Conflictos de uso y ocupación del suelo agropecuario; sobre uso, sub y mal ocupado; 5.- Falta apoyo en sistemas de Riego y maquinarias para tecnificación del agro.
Sub suelo/ Recursos Naturales no renovables	- Río Teaone Y Tabiazo, mantiene agua superficial todo el año.	1.- Bajo caudal de aguas dulce en verano.
Ecosistemas frágiles		La reserva Mache –Chindul; Río Teaone y el Bosque Protector, corredor ecológico y zonas de amortiguamientos están siendo invadidos y agredidos permanentemente
Cobertura natural vegetal	1.- Reserva Ecológica MACHE-CHINDUL conserva Flora y Fauna Natural y mantiene caudal del Río Teaone 2.- Posee una aceptable cobertura natural de	1.- Bosques primarios y secundarios amenazados por colonos y madereros

	bosques nativos, secundarios que evitan la erosión y escorrentías de los suelos	
Ecosistemas y prioridades de conservación.	<p>1.-El Parroquial, MAE, GAD provincial, SENAGUA, GADME, EP Petroecuador y G.I.Z interesados en la conservación y ampliación de las áreas de conservación y zona de amortiguamiento.</p> <p>2.- Poseer atractivos naturales, bosques protectores y áreas de conectividad ecológica</p>	<p>1.- En peligro de degradación los bosques y reservas naturales de Mache – Chindul;</p> <p>2.-Bosques protectores y de conectividad ecológica Bunte, Diala, Tabante, Chontaduro están siendo agredidos permanentemente.</p> <p>3.- Colonos y comerciantes madereros talan el bosque.</p> <p>4.- Caza de animales silvestres.</p> <p>5.-Falta señalética y promoción de bosques protectores, medio ambientales y turísticos.</p>
Clima/ agua	<p>1.-Están bien definidas dos estaciones climáticas: invierno y verano</p> <p>2.-Temperatura estable; no existen cambios bruscos de temperatura</p> <p>3.-Humedad relativa superior al 70%</p> <p>4.- Rio Teaone y Tabiazo mantiene agua superficial todo el año</p>	<p>1.- Cuencas, SubCuenca y micro cuencas degradados, escasa cobertura vegetal</p> <p>2.- SubCuenca y Micro cuencas pierden su nivel freático en verano</p> <p>3.-Ríos y otras fuentes hídricas contaminadas</p> <p>4.- Contaminación de cuencas hidrográficas por animales de corral y descargas domiciliarias; malos sistemas de explotación agropecuarios</p> <p>5.- Presencia cíclica de los fenómenos del niño y/o niña</p> <p>6.- Los esteros mantienen poco caudal hídrico durante los meses de verano</p> <p>7.- Alta contaminación de los ríos Tabiazo y Teaone</p>
Relieve/ suelos	<p>1.-Suelos aptos para actividades agro-silbo-pastoril</p> <p>2.- Los diferentes pisos altitudinales permite tener una variedad de productos agrícolas, pecuarios y forestales.</p> <p>3.- Los suelos aluviales diagonales a las cuencas hidrográficas permite desarrollar agricultura y crianza de animales menores que sustentan la</p>	<p>1.- La mayoría del territorio posee relieve escarpado; lo que ocasiona erosión y escorrentías progresivas de los suelos.</p> <p>2.- Pocas zonas aptas para la agricultura intensiva.</p>



	Soberanía Alimentaria.	
Suelos	Suelos variables; superficiales a semi profundos; mediana fertilidad en determinadas zonas	-Baja producción y productibilidad - baja fertilidad
Agua	- Río Teaone, mantiene agua superficial todo el año. -Poseer ríos Tabiazo y esteros en la parroquia.	-Alta contaminación de los ríos esmeraldas y Teaone - Los esteros mantienen poco caudal durante los meses de la estación de verano.
Aire	1.- Presencia e influencia de brisas permiten el recambio y evacuación de los gases y humedad relativa	1.-Alta contaminación con malos olores por presencia en crianza de animales de corral. 2.-Quema de bosques y pastizales circundantes a la parroquia de Tabiazo ;producen emisiones de cenizas que contaminan el agua y el aire con CO <sup>2</sup> 3.-Malos olores provenientes de Basureros a cielo abierto. 4.-Malos olores; Alta contaminación, debido a la falta de tratamiento de las aguas residuales del alcantarillado sanitario del casco urbano rural en la cabecera parroquial 5.-Alta contaminación por los gases emitidos por la refinera de esmeraldas.
Amenazas Naturales	1.- Instituciones del sector público, GADMCE con el apoyo de la cooperación Internacional poseen un plan de seguridad integral para prevenir desastres naturales	1.- Alta susceptibilidad a, terremotos, inundación y movimientos en masa.

## 2. SISTEMA ECONOMICO

### 2.1. ESTRUCTURA PRODUCTIVA.

Los habitantes de estos sectores en su mayoría tienen sus parcelas para la producción agropecuaria. La población dispone de extensiones de tierra las cuales las utilizan para la agricultura, los productos agrícolas que se cultivan en la parroquia son los siguientes:

**Cultivos permanentes:** cacao, plátano, banano, naranja, mamey, caimito, caña de azúcar, aguacate, zapote, mandarina, limón criollo, naranja lima, papaya, guaba, guanábana.

**Cultivos de ciclo corto:** maíz, yuca, pimiento, tomate, alchocha, sandía, melón, maracuyá, habas y frejoles.



Autor: GADPR TABIAZO Foto: Productos principales en las actividades agrícolas

Siendo la zona muy productora de cacao, existen algunos agricultores que lo venden en diferentes maneras, fresco, escurrido y seco.

Para la comercialización de sus productos, los agricultores no poseen un centro rural de acopio, para vender sus productos lo hacen a través de intermediarios, en esta mediación los agricultores son perjudicados ya que éstos en algunos casos alteran el precio y el peso a beneficio de ellos.

No todos los agricultores han legalizado sus tierras donde producen. En el cultivo de cacao, hortalizas y verduras, no habido distinción de género, porque trabaja toda la familia, hombres, mujeres. Casi todos los productores son de nacionalidad ecuatoriana, el 95% son mulatos y el 5% negros.

El suelo también es utilizado para la actividad ganadera, ya que gozan de grandes extensiones de tierra para la cría de diversos animales. La otra parte de la población posee pequeñas parcelas que las utilizan para la cría de animales menores como; chanchos, gallinas, patos, gansos, pavos.

Otro aporte a la economía local es la extracción de madera, además la producción de carbón a través de la quema de madera y oficios domésticos especialmente las mujeres, siendo la ciudad de Esmeraldas donde realizan su actividad.

El turismo, también tiene importancia local, debido a los atractivos turísticos de la zona, donde los estudiantes del bachillerato técnico participan como guías turísticos.

En el sistema productivo, cada comunidad tiene características muy particulares, que sostiene de alguna manera la economía local parroquial.

**En recintos como Tapegue, Bunte, Diale** se cultiva cacao, plátano, productos de ciclo corto (maíz, verduras, sandía hortalizas); la crianza de aves de corral como gallinas, pato, además de la actividad pecuaria especialmente con ganado vacuno.

**En Tabante,** se produce cacao, plátano, tagua, maíz, verduras, hortalizas, sandía, vacuno, equino y aves de corral, etc.

**El recinto Chontaduro**, se caracteriza por la producción de cacao, cítricos, pasto, madera, y también la producción de ganado vacuno.

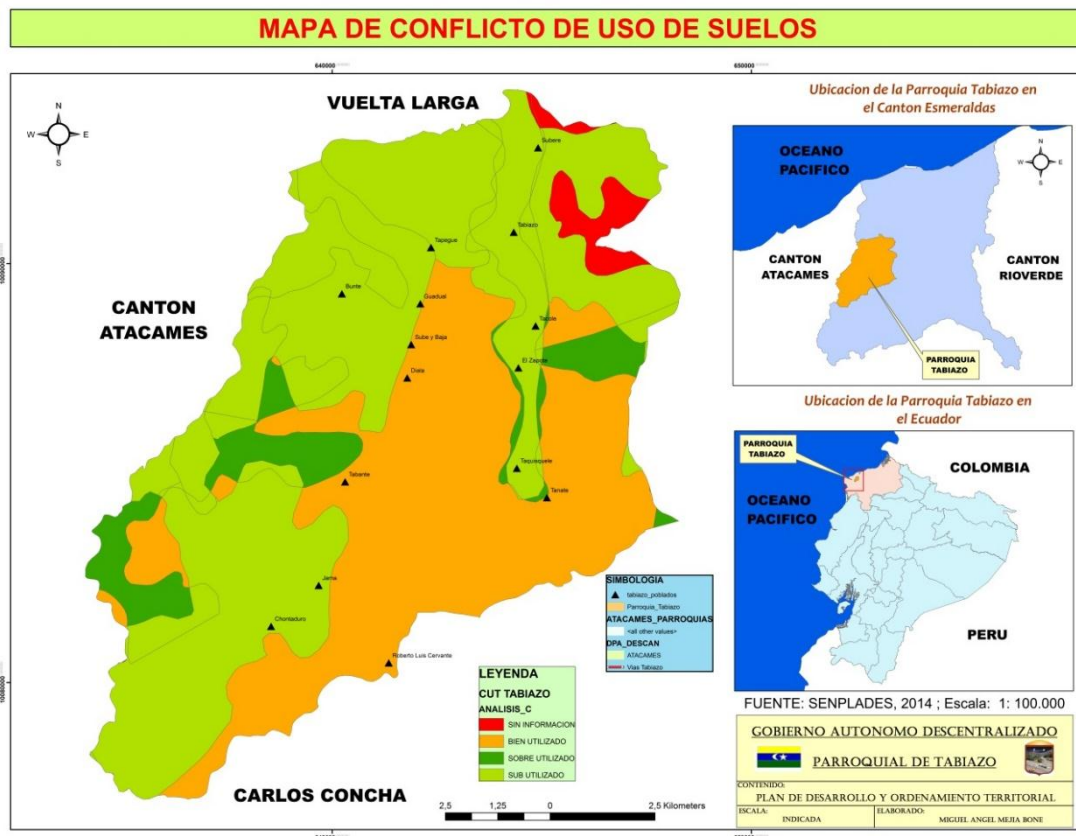
**El recinto Súbere**, existe siembra de eucalipto para la extracción de madera; entre los productos para el consumo humano encontramos el plátano y la yuca; además de la producción de cítricos y productos de ciclo corto como el maíz, arroz, verduras, sandía hortalizas; de la misma manera la producción de ganado vacuno.

En el Recinto **Tacole**, se dedican a la crianza de ganado vacuno, porcino, y entre los productos de ciclo corto están las hortalizas y verduras.

En el Recinto **Taquisquele**, se produce cacao y producto de ciclo corto (maíz, verduras, hortalizas).

En el Recinto **Tanate**, se cultiva cacao, madera, cítricos y productos de ciclo corto (maíz, verduras, hortalizas).

En la comunidad de **Roberto Luis Cervantes**, se dedican a la crianza de ganado vacuno como también cultivan el cacao, plátano y a la crianza de animales menores, especialmente las aves de corral (gallinas) y productos de ciclo corto (maíz, verduras, hortalizas).



## 2.2 ACTIVIDADES ECONOMICAS SECTORES PRODUCTIVOS.

En la parroquia Tabiazo, la actividad agrícola es la más importante, representa el 45%, siendo la generadora del 60% de los ingresos familiares, se considera que la población a partir de los 18 hasta los 75 años realiza la actividad. Los agricultores que trabajan como jornaleros, no tienen contratos, les pagan directamente sin derecho a otro beneficio.

El comercio informal en la Parroquia Tabiazo es desordenado, el sector turístico, comercial, ganadero, cacaoteros y agrícola de la parroquia; son los más desorganizados y no tienen definida su estructura productiva, no se cuenta con un centro de acopio y comercialización de artesanías, cacao y producción agropecuaria.

No contamos con una tecnología apropiadas para producir y dar valor agregado a la producción primaria.

Referente a la actividad ganadera, el 20% de la población se dedica a esta actividad, la cual genera el 20% de la economía familiar, por lo general los jóvenes se dedican a esta labor y adultos hasta los 55 años.

En la producción de animales menores, existe una población del 15% que se dedica a esta actividad, aportando a la economía con un 10%. En esta labor el grado de participación por sexo es de 50% las mujeres adultas desde los 19 años hasta un promedio de 65 años, el porcentaje restante lo hacen hombres adultos desde los 20 años en adelante.

La actividad pesquera, se la realiza en un 3%, esta actividad constituye el 5% de la economía familiar, se dedican a la captura de especies ictiológicas, hombres adultos, jóvenes y mujeres de diferentes edades.

La extracción de madera, forma parte de la economía local, donde el 10% de agricultores se dedican a esta labor, la misma que genera el 15% de los ingresos económicos, la participación de hombres entre los 20 a 60 años de edad.

La actividad turística, se mantienen en un promedio de 7%, aprovechando especialmente la gastronomía y los recursos naturales de la zona.

Agrupando el sector económico, de acuerdo a la información obtenida en el diagnóstico participativo, el 93% de la población se dedica al sector primario; y el 7% para el terciario, tal como se refleja la siguiente tabla.

**Tabla.- Distribución sector económico – diagnóstico participativo**

Sector	Actividad	%
Primario	Agricultura	45
	Ganadería	20
	Producción de animales menores	15
	Actividad pesquera	3
	Extracción de madera	10
Terciario	Turismo	7



TOTAL	100
-------	-----

Autor: GADPR TABIAZO

Según el censo del 2010, determina las siguientes actividades dentro de la parroquia.

**Tabla.- Distribución por sector económico por rama de actividad**

Sector	Rama de actividad (Primer nivel)	Casos	%	Acumulado %
Primario	Agricultura, ganadería, silvicultura y pesca	372	42,13 %	42,13 %
	Explotación de minas y canteras	2	0,23 %	42,36 %
Secundario	Industrias manufactureras	15	1,70 %	44,05 %
	Suministro de electricidad, gas, vapor y aire acondicionado	1	0,11 %	44,17 %
	Construcción	8	0,91 %	45,07 %
Terciario	Comercio al por mayor y menor	28	3,17 %	48,24 %
	Transporte y almacenamiento	10	1,13 %	49,38 %
	Actividades de alojamiento y servicio de comidas	5	0,57 %	49,94 %
	Actividades inmobiliarias	1	0,11 %	50,06 %
	Actividades profesionales, científicas y técnicas	2	0,23 %	50,28 %
	Actividades de servicios administrativos y de apoyo	6	0,68 %	50,96 %
	Administración pública y defensa	6	0,68 %	51,64 %
	Enseñanza	5	0,57 %	52,21 %
	Actividades de la atención de la salud humana	1	0,11 %	52,32 %
	Otras actividades de servicios	6	0,68 %	53,00 %
	Otros	Actividades de los hogares como empleadores	53	6,00 %
No declarado		303	34,31 %	93,32 %
Trabajador nuevo		59	6,68 %	100,00 %
	Total	883	100,00 %	100,00 %

**Fuente: Censo INEC 2010**

De acuerdo al cuadro anterior, se establece que un alto porcentaje de la población declara realizar otras actividades, el cual es representado en un 47%; seguido del 42 % que constituye al sector primario; los porcentajes más bajos reflejan para el sector secundario y terciario con un 3% y 8 % respectivamente.

En relación a la categoría de ocupación el censo del 2010 refleja los siguientes datos:

**Tabla.- Categoría de Ocupación**

<b>Categoría de ocupación</b>	<b>Casos</b>	<b>%</b>	<b>Acumulado %</b>
Empleado Público	25	2,83 %	2,83 %
Empleado/a u obrero/a privado	58	6,57 %	9,40 %
Jornalero/a o peón	207	23,44 %	32,84 %
Patrono/a	14	1,59 %	34,43 %
Socio/a	9	1,02 %	35,45 %
Cuenta propia	239	27,07 %	62,51 %
Trabajador/a no remunerado	19	2,15 %	64,67 %
Empleado/a doméstico/a	76	8,61 %	73,27 %
No declarado	177	20,05 %	93,32 %
Trabajador nuevo	59	6,68 %	100,00 %
<b>Total</b>	<b>883</b>	<b>100,00 %</b>	<b>100,00 %</b>

Fuente: Censo INEC 2010

Esta tabla nos puede indicar perfectamente que existe poca participación de la población en trabajar en las empresas públicas y privadas; pero si se toma en cuenta las variables de jornaleros y por cuenta propia que tienen un porcentaje alto en esta categoría, nos ayudan a entender que es la ocupación más frecuente en la población; por otro lado la variable de no registradas sus actividades que es alta, no permite establecer donde trabajan.

Resumiendo las actividades económicas y las categorías de ocupación de la población, y relacionando el número de habitantes, se puede establecer la población económicamente activa (PEA), como se refleja en la siguiente tabla.

**Tabla.- Población Económica**

<b>Condición de actividad</b>	<b>Total</b>	<b>%</b>
PEA	883	39

Población EAI	1.377	61
Total población	2.260	100

Autor: GADPR TABIAZO

Gráfico.- Población Económica



### 2.3. SEGURIDAD Y SOBERANIA ALIMENTARIA

La Parroquia Tabiazo tiene terrenos fértiles, producen alimentos naturales para el consumo de las familias.

No existe una protección al mercado local de alimento; falta de políticas agrarias propias que garanticen y permitan la producción, comercialización de los productos.

El MAGAP en la Parroquia Tabiazo no tiene una política definida de apoyo a los productores y emprendedores de la Soberanía alimentaria. Por lo que se debe establecer por parte del GAD PAROROQUIAL resoluciones y por parte del GAD MUNICIPAL normativas para que los pequeños productores puedan comercializar en lugares seguros, limpios, de fácil acceso y precios controlados acorde con el costo de producción y comercialización de alimentos a la población.

## 2.4 FACTORES DE PRODUCCION

En los últimos tres años el Gobierno Autónomo Descentralizado de la Parroquia Rural de Tabiazo a impulsado el fomento de las actividades productivas agropecuarias tanto en los procesos de apoyo capacitación, incentivos a los agricultores beneficiarios.

En la parroquia Tabiazo, un gran número de agricultores no han legalizado la situación de la tenencia de las tierras en el sector rural, hay escasos de centros de exposiciones, feriales y de intercambio de productos agropecuarios, artesanales y piscícolas.

Los factores de producción son insipientes debido a la falta de sistema de riego, mecanización agrícola, fertilidad del suelo y centros de acopio post cosecha e industrias para procesamientos, como la Inexistencia de finca integrales agro ecológicas y agrosilvo pastoriles demostrativas en la parroquia. Los índices de producción y productividad en el sector agropecuario y acuícola son mínimos, como también hay falta de políticas públicas y capital de operación; que les permita acopiar, procesar e industrializar la producción primaria de cacao, lácteos, cárnicos, frutales, la producción de los pequeños y medianos productores agropecuarios de la parroquia no son adquiridos ni comercializados en los Grandes Centros Comerciales.

## 2.5 VULNERABILIDAD

La mayoría de los recintos de la parroquia Tabiazo se encuentran asentados en las sub-cuencas de los Ríos Teaone y Tabiazo, en épocas de invierno por las fuertes lluvias, el crecimiento de los ríos es inevitable, donde los suelos están sujetos a inundaciones, existiendo pérdida de cultivos especialmente los de ciclo corto.

Además la migración de las personas que viven en el campo para concentrarse en la cabecera parroquial está provocando hacinamiento con mayor demanda de viviendas, disminuyendo significativamente la producción agropecuaria, en el agro por ende aumenta el índice de desocupación y desempleo.

A continuación se detalla en el siguiente mapa el sistema económico productivo de la parroquia

**Matriz para Priorización de Potencialidades y Problemas**

Económico		
Variables	Potencialidades	Problemas
Actividades económicas / sectores productivos	1.- Agricultura y ganadería. 2.- Ganado bovino, porcinos, plátano, frutales, aves; cacao y artesanías son los	1.- El comercio informal en la parroquia Tabiazo es desordenado. 2.-El sector, turístico, comercial, ganadero, cacaoteros y agrícola de la parroquia; son los más



	<p>principales productos.</p> <p>3.- Atractivos turísticos.</p>	<p>desorganizados y no tienen definida su estructura productiva.</p> <p>3.-Escasa infraestructura para industrialización agropecuaria, maderera, tecnologías.</p> <p>4.- No cuenta con Centros de acopio y comercialización de artesanías Cacao y producción agropecuaria 5.- Incipiente capacitación en áreas técnicas los y las habitantes de la parroquia.</p> <p>5.-Tecnología utilizada inapropiada para producir y dar valor agregado a la producción primaria.</p> <p>6.-Las principales actividades productivas de en la parroquia son; trasportación; agricultura-ganadería turismo.</p>
<p>Factores de producción</p>	<p>1.-En los últimos tres años, el gobierno autónomo descentralizado de la parroquia rural de Tabiazo a impulsado el fomento de las actividades productivas agropecuarias tanto en los procesos de apoyo capacitación, incentivos a los agricultores beneficiarios.</p>	<p>1.-Un gran número de agricultores no ha legalizado la situación de la tenencia de las tierras en el sector rural de la parroquia Tabiazo.</p> <p>2.-Los factores de producción son insipientes debido a la falta de sistemas de riego mecanización agrícola, fertilidad del suelo y centros de acopio post cosecha e industrias para procesamiento.</p> <p>3.-Escases de centros de exposiciones, feriales y de intercambio de productos agropecuarios; artesanales y piscícolas.</p> <p>4.- falta sistemas de riego y drenajes.</p> <p>5.-La asociatividad de las organizaciones productivas es muy escaza o limitada.</p> <p>6.-Inexistencia de finca integrales agro ecológicas y agrosilvo pastoriles demostrativas en la parroquia.</p> <p>7.-Los índices de producción y productividad en el sector agropecuario y acuícola son mínimos</p> <p>8.-Falta de políticas públicas y capital de operación; que les permita acopiar, procesar e industrializar la producción</p>

		<p>primaria de cacao, lácteos, cárnicos frutales</p> <p>9.-Producción de los pequeños y medianos productores agropecuarios de la parroquia no son adquiridos ni comercializados en los Grandes Centros Comerciales</p>
<p>Análisis financiero de la circulación de capital y flujos de bienes y servicios</p>	<p>1.-La parroquia Tabiazo actualmente, cuenta con una conectividad vial de tercer orden hasta su cabecera parroquial.</p>	<p>1.- Banca pública no beneficia en forma efectiva y oportuna a los pequeños y medianos productores,</p> <p>2.- Limitado acceso a las líneas de créditos, es dificultosa y en muchos casos casi imposible.</p>
<p>Seguridad y soberanía alimentaria</p>	<p>Terrenos fértiles producen alimentos naturales para el consumo de las familias.</p>	<p>1.- mercado local de alimentos sin protección.</p> <p>2.- falta de políticas agrarias propias que garanticen la producción y comercialización de los productos.</p> <p>3.- Escaso apoyo a los emprendedores de la soberanía alimentaria</p>
<p>Empleo y Talento Humanos</p>	<p>El GADPRT como institución pública las plazas de empleo son ocupadas por personas que Pertenecen a la localidad</p>	<p>1.- Poca participación de la población en trabajar en las empresas públicas y privadas</p> <p>2.-Escasa declaración de actividades no permite determinar la real ocupación de la población</p>
<p>Vulnerabilidad</p>	<p>La producción agropecuaria y ; no tienen márgenes altos variación de precios</p>	<p>1.- Malos sistemas de Comercialización de la producción agropecuaria y artesana.</p> <p>2.- Algunos casos de Cuatrerismo o robo de ganado.</p> <p>3.- La presencia cíclica de los fenómenos del niño y/o la niña.</p>

### 3. SISTEMA SOCIO CULTURAL

El sistema sociocultural de la parroquia de Tabiazo se encuentra influenciado y relacionado por su realidad de cercanía a la capital provincial, sus relaciones comerciales las realizan con la cabecera cantonal, esta cercanía le permite a que los miembros de esta localidad movilizarse para realizar trámites administrativos, legales y de trabajo en las empresas públicas y privadas existentes en el capital provincial.

### 3.1 GRUPOS ÉTNICOS E IDENTIDAD CULTURAL

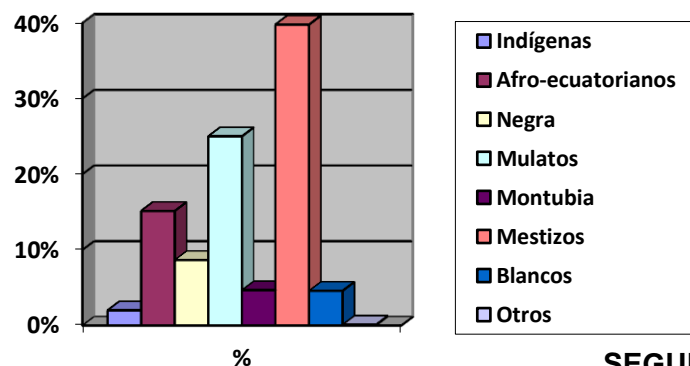
Las Nacionalidades y Pueblos que configuran la Parroquia de Tabiazo son muy diversos. De esta manera la configuración étnica identificada por los propios moradores difiere de la recogida por los datos censales. Aunque es una divergencia pequeña, según los datos del INEC para la identificación por etnias, siendo que el grupo que más sobresale en el territorio son los mestizos y afro descendientes, en el gráfico se demuestra distribución.

**Tabla Distribución por etnias**

Identificación de etnias	%
Indígenas	2%
<b>Afro-ecuatorianos</b>	<b>15,14%</b>
<b>Negra</b>	<b>8,66%</b>
Mulatos	25%
Montubia	4,67%
<b>Mestizos</b>	<b>39,77%</b>
Blancos	4,59%
Otros	0,11%
<b>TOTAL</b>	<b>100,00%</b>

Fuente: Censo INEC 2010

**Gráfico.- Distribución por etnias**



### CONVIVENCIA CIUDADANA

### SEGURIDAD Y

3.2

En la parroquia Tabiazo contamos con UPC con una infraestructura propia, el personal presta el servicio las 24 horas del día, contamos además con una Tenencia Política que no cuenta con una infraestructura propia y se rige a un horario de 8 horas diarias y el grupo de Seguridad Ciudadana que en la actualidad no está legalizado.,

### 3.3. MOVIMIENTOS MIGRATORIOS

En Tabiazo se da un movimiento migratorio a ciudades como Esmeraldas, Quito, Guayaquil, Machala y el extranjero, el cual es generado principalmente por trabajo, educación y reencuentro de las familias, Según el Censo del INEC 2010, los porcentajes de incidencia de estas variables son:

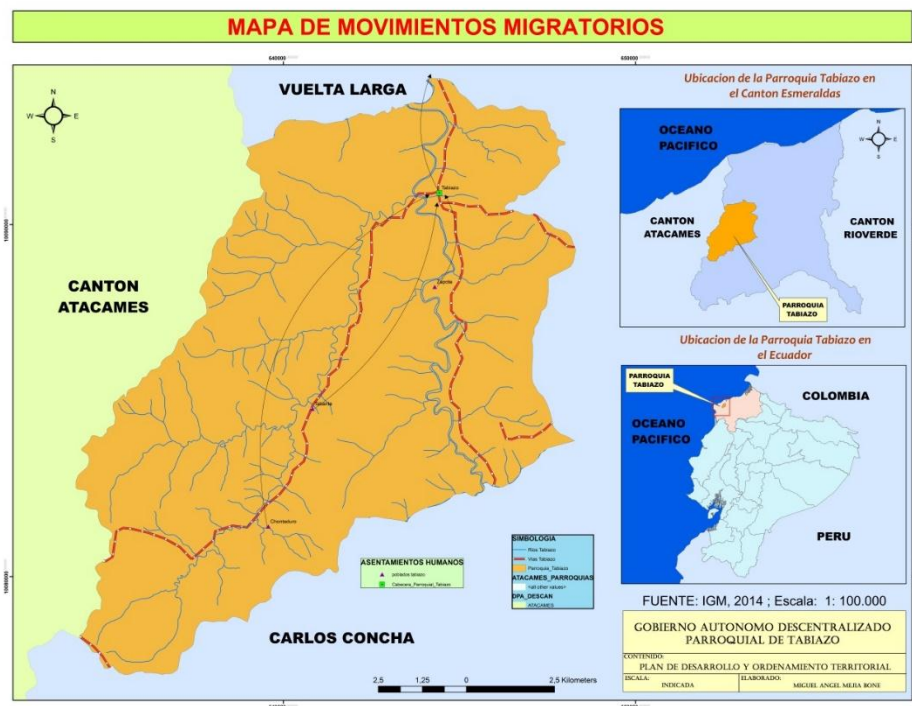
**Tabla Motivo principal de migración**

Principal motivo de viaje	Casos	%	Acumulado %
Trabajo	10	63	63
Estudios	2	13	75
Unión familiar	4	25	100
<b>Total</b>	<b>16</b>	<b>100</b>	<b>100</b>

Fuente: Censo del INEC 2010

El 63% de la población que se desplaza, lo hace por conseguir una mejor oportunidad de trabajo, mientras que un 25% lo hace por unión de las familias y un 13% sale de la parroquia por realizar estudios.

Por otro lado, la corriente inmigratoria hacia la parroquia se da principalmente de gente de la sierra como Quito y Santo Domingo, el cual se registra un índice muy bajo y que no tiene significancia en la población, por lo que se podría determinar que esta parroquia no recibe mucha influencia por las corrientes migratorias que sufren generalmente otros sitios del país.



### 3.4 ORGANIZACIONES SOCIALES

Entre las organizaciones que participan socioculturalmente en la vida de la Parroquia, entre las más importantes están: Seguro Campesino que tiene una cobertura de salud para algunas zonas del recinto, especialmente en Tacole, como también las Deportivas, Capacidades diferentes, religiones, transportistas, prestadores de servicios alimenticios, tiendas de abarrotes.



### 3.5 ANÁLISIS DEMOGRÁFICOS

En esta sección se analizará mediante cuadros, tablas o gráficos la población total, tasa de crecimiento poblacional inter-censal, proyecciones demográficas; distribución de la población por edad y sexo, distribución de la población por área de residencia; y auto identificación étnica de la población.

### 3.6 EDUCACIÓN

El acceso a los servicios de educación según el Censo del INEC 2010, el nivel más alto de escolaridad, es la educación primaria en un 44%, la particularidad es la alta escolaridad infantil; en tanto que el analfabetismo en personas de 10 años y más es del 14%. A continuación se muestra el cuadro del nivel más alto de escolaridad al que se ha llegado:

**Tabla Nivel de instrucción**

Nivel de instrucción más alto al que asiste o asistió	Casos	%	Acumulado %
Ninguno	336	14	14
Centro de Alfabetización/(EBA)	22	1	15
Preescolar	44	2	17
<b>Primario</b>	<b>1020</b>	<b>44</b>	<b>61</b>
Secundario	397	17	78
Educación Básica	212	9	87
Bachillerato - Educación Media	98	4	92
Ciclo Pos bachillerato	7	0	92
Superior	44	2	94
Postgrado	1	0	94
Se ignora	144	6	100
<b>Total</b>	<b>2325</b>	<b>100</b>	<b>100</b>
<b>NSA:</b>	<b>335</b>		
<b>TOTAL</b>	<b>2660</b>		

**Fuente: Censo del INEC 2010**

El acceso a la educación primaria en los recintos Tacole, Diala, Chontaduro y Subere; los pobladores manifestaron que las infraestructuras educativas necesitan ser mejoradas, para garantizar el aprendizaje de los educandos.

Considerando que la Escuela y Colegio de la Cabecera Parroquial se fusionaron en una Unidad Educativa, es indispensable la infraestructura adecuada y equipamiento como Modelo Educativo para la unificación de la jornada educativa.

En relación a la deserción escolar, existe en la parroquia un alto índice especialmente de los jóvenes en la secundaria; con la finalidad de apaliar las condiciones de los niveles educativos algunos pobladores son capacitados en micro emprendimiento.

En términos generales, se percibe poca implicación de los padres en relación a la educación de los hijos, éstos no se muestran comprometidos, se reconoce a los jóvenes como un sector vulnerable de la sociedad, la falta de intermediación social y la existencia de maltrato infantil, son problemas sociales que no se tratan por parte de las instituciones; además se observan problemas de drogadicción en los jóvenes, así como de falta de valores en los mismos.

En la actualidad el servicio de transporte que brindan las compañías River-Tabiazo y del Pacifico no son de calidad, además el incumplimientos en los turnos correspondientes permite que los estudiantes de los Recintos Lleguen tarde a las Instituciones Educativas donde han sido asignado para el proceso de enseñanza y aprendizaje, en muchas ocasiones estos vehículos vienen llenos desde Carlos Concha y los estudiantes no los pueden abordar, quedándose sin recibir las primeras horas clase y en ocasiones pierden toda la jornada de clase., lo que hace necesario la búsqueda de soluciones urgentes frente a esta problemática.



### 3.7. SALUD

El sector de la salud se ve beneficiada por tener una infraestructura propia, brindando los servicios de Medicina General, Ginecología, Odontología, Laboratorio, pero con la inconformidad en el supuesto no consentido que el Sub centro dejara de brindar su servicio en la Cabecera Parroquial de Tabiazo y el servicio se lo traslade a otro sector ya sea por fusión o reubicación afectaría a todos sus habitantes en la atención dada hasta la actualidad.

En temporada de invierno las enfermedades propias de la época tienen mucha incidencia, de manera general las infraestructuras de los puestos de salud con la que cuentan los recintos es deficiente y con horarios limitados.



### 3.8 POBLACIÓN

#### Distribución por edad y sexo

En Tabiazo, según los grupos de edades y sexo, se distribuyen según lo indica el siguiente cuadro:

**Tabla.- Distribución por edad y sexo**

Referencia	Hombre	Mujer	Total
Menor de 1 año	- 25	29	54
De 1 a 4 años	- 149	132	281
De 5 a 9 años	- 193	172	365
De 10 a 14 años	- 199	161	360
De 15 a 19 años	- 157	143	300
De 20 a 24 años	- 84	93	177
De 25 a 29 años	- 68	79	147

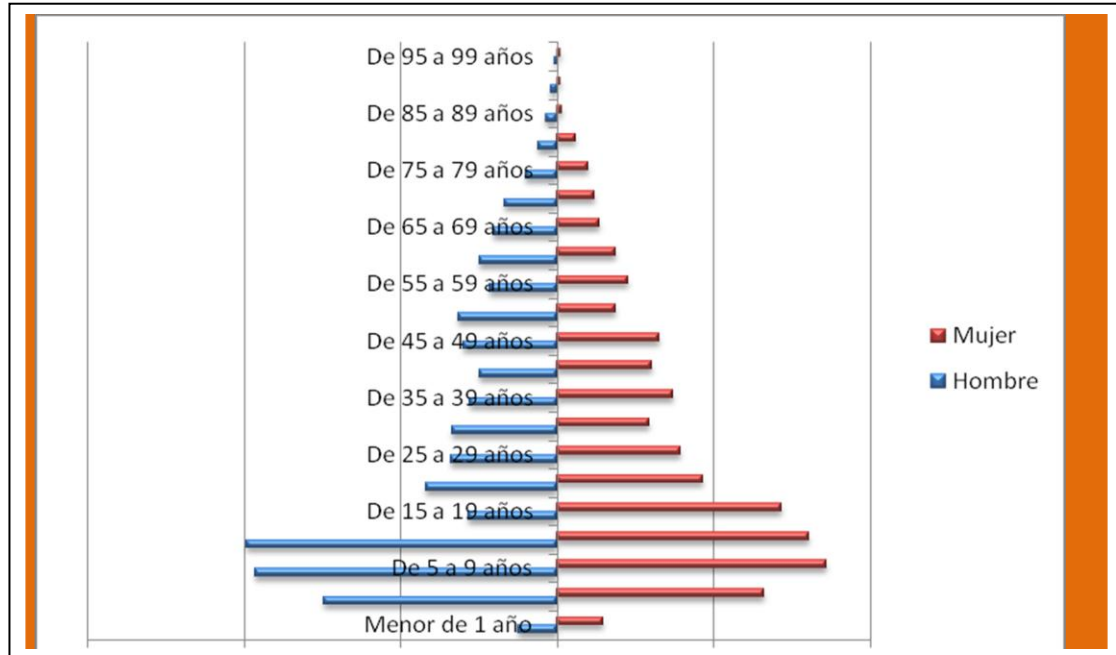
De 30 a 34 años	- 67	59	126
De 35 a 39 años	- 56	74	130
De 40 a 44 años	- 50	60	110
De 45 a 49 años	- 60	65	125
<b>De 50 a 54 años</b>	<b>- 63</b>	<b>37</b>	<b>100</b>
De 55 a 59 años	- 43	45	88
De 60 a 64 años	- 50	37	87
De 65 a 69 años	- 41	27	68
De 70 a 74 años	- 34	24	58
De 75 a 79 años	- 20	20	40
De 80 a 84 años	- 12	12	24
De 85 a 89 años	- 7	3	10
De 90 a 94 años	- 4	2	6
De 95 a 99 años	- 2	2	4
<b>Total</b>	<b>1384</b>	<b>1276</b>	<b>2660</b>

**PROYECCIONES REFERENCIALES DE POBLACION A NIVEL PARROQUIAL  
PERIODO 2010 -2020**

Fuente: Censo de  
Población y Vivienda 2010

PARROQUIA	AÑO 2010	AÑO 2011	AÑO 2012	AÑO 2013	AÑO 2014	AÑO 2015	AÑO 2016	AÑO 2017	AÑO 2018	AÑO 2019	AÑO 2020
TABIAZO	2.753	2.790	2.827	2.862	2.896	2.928	2.959	2.989	3.018	3.045	3.070

Fuente: Censo de Población 2010

**Gráfico.- Distribución por edad y sexo**

Autor: GADPR TABIAZO

El 83,50% de la población de Tabiazo, se encuentra comprendida entre las edades de 1 a 54 años de edad, siendo mayoritaria la población de sexo masculino.

### 3.9 CULTURA Y PATRIMONIO

Se tiene identificado el patrimonio tangible e intangible del Territorio Parroquial, los gestores culturales de la parroquia están gestionando y promoviendo el reconocimiento y rescate de la cultura popular.

Los líderes y lideresas de la Parroquia Tabiazo se encuentran interesados en recuperar, mantener y difundir las expresiones culturales del pueblo Tabiaceño para dejarlo como un legado a las futuras generaciones, conociendo de ante mano que el Gobierno Autónomo Descentralizado de la Parroquia Rural de Tabiazo desde años atrás a Institucionalizado el Evento Cultural denominado FESTIVAL DEL COLIBRI espacio que es aprovechado por propios y visitantes para realizar intercambio de las expresiones culturales de tradiciones y costumbres de otras provincias de nuestro Ecuador, en los cuales participan activamente la comunidad y su tejido social, destacando que aún faltan mayor apoyo a las artes, cultura, como también la adecuación y mejoramiento de espacios públicos para el disfrute de las expresiones culturales, artísticas, deportivas y recreativas.

### 3.10 VULNERABILIDAD



En la Parroquia Tabiazo, se identifica zonas de riesgo sin servicios básicos, la pérdida de identidad y expresiones culturales, se registra un alto índice de adolescentes embarazadas, como también un alto consumo de drogas y alcohol en jóvenes y adolescentes, se percibe la pérdida de valores y poco interés por parte de los Jefes del hogar con los hijos, pérdida de autoridad de los padres con los hijos.

**Matriz para priorización de potencialidades y problemas**

**Análisis de problemas y potencialidades del componente Socio Cultural**

<b>Sociocultural</b>		
<b>Variabes</b>	<b>Potencialidades</b>	<b>Problemas</b>
Población	<p>1.- Los servicios sociales en los actuales momentos se brindan con equidad, generacionalidad y etnicidad; aunque con ciertas delimitaciones en el sector rural de Tabiazo.</p> <p>2.- Posee un alto porcentaje de población joven y una tasa de crecimiento es mínima.</p>	<p>1.- Poca participación de líderes en la planificación y ejecución de actividades concernientes al desarrollo de la parroquia.</p> <p>2.- Grupos de oposición están influenciando negativamente en la población.</p>
Cultura y Patrimonio.	<p>1.- Se tiene claramente identificado el patrimonio tangible e intangible del territorio.</p> <p>2.- Los gestores culturales de la parroquia están gestionando y proponiendo ante los diferentes organismos el reconocimiento y rescate del patrimonio cultural tangible e intangible.</p> <p>3.- Líderes y lideresas de la parroquia interesados en recuperar, mantener y difundir las expresiones culturales de la parroquia Tabiazo.</p> <p>4.- Los barrios y comunidades participan en los encuentros familiares de vecinos y comparten los procesos de mingas, festivales culturales y</p>	<p>1.-Mínimo apoyo a las artes, cultura e infraestructura patrimonial; espacios públicos para cultivar el arte y la cultura.</p> <p>2.-Los espacios públicos dedicados a las prácticas deportivas, recreacionales, artísticas y culturales no son suficiente.</p> <p>3.-Pocos recursos y auspiciantes, escasa difusión y promoción.</p>

<b>Sociocultural</b>		
<b>Variables</b>	<b>Potencialidades</b>	<b>Problemas</b>
	recreaciones.	
Salud	<p>1.- La infraestructura existente del sub centro de Salud ; y número de médicos en atención por habitantes</p> <p>2.-El sector de la salud se ve beneficiada por tener una infraestructura propia, brindando los servicios de Medicina General, Ginecología, Odontología, Laboratorio, etc. En temporada de invierno las enfermedades propias de la época tienen mucha incidencia</p>	<p>1.- Limitado programas de apoyo para adultos mayores y discapacitados.</p> <p>2.- Presencia de brotes de enfermedades endémicas, como dengue, malaria y chikungunya.</p> <p>3.-Minima cobertura de atención de salud en los recintos del sector rural ubicados a lo largo del río Tabiazo.</p> <p>4.- en el supuesto no consentido que el Subcentro dejara de brindar su servicio en la cabecera parroquial de Tabiazo Y este fuere trasladado a otro sector ya sea por fusión o reubicación afectaría directamente a los 2928 habitantes en la atención de salud brindada con eficacia y eficiencia.</p>
Seguridad y Convivencia Ciudadana	En la parroquia Tabiazo contamos con UPC con una infraestructura propia, el personal presta el servicio las 24 horas del día, contamos además con una Tenencia Política y se rige a un horario de 8 horas diarias también se cuenta con el grupo de apoyo de Seguridad Ciudadana.	<p>1.-El grupo de Seguridad Ciudadana no está legalizado.</p> <p>2.-La Tenencia Política no cuenta con infraestructura propia.</p> <p>3.-El UPC no cuenta con patrullero en la jurisdicción.</p>
Educación	1.-Se posee una buena cobertura del Plantel educativos y maestros en la cabecera parroquial.	<p>1.- Mal estado de vías de comunicación; deserción escolar e infraestructura en el área rural marginal.</p> <p>2.- poco conocimiento escolar; falta de infraestructura y equipamiento de centros educativos uní docentes.</p> <p>3.-considerando que la escuela y el colegio en la cabecera parroquial de Tabiazo se fusionaron en una unidad educativa es prioritario la infraestructura adecuada y el equipamiento como modelo educativo de</p>

<b>Sociocultural</b>		
<b>Variables</b>	<b>Potencialidades</b>	<b>Problemas</b>
		<p>calidad y calidez.</p> <p>4.- deficiente servicio de transporte para estudiantes.</p>
Vulnerabilidad		<p>1.- Personas se ubican en zonas de riesgos y delinquen.</p> <p>2.- Violencia Intrafamiliar</p> <p>3.-Pérdida de la identidad y expresiones culturales;</p> <p>4.-Degradación del Patrimonio Cultural.</p> <p>5.-Juventud poco interesada por la identidad cultural.</p> <p>6.-Embarazo de adolescentes.</p> <p>7.-Consumo de droga y alcohol en joven y adolescentes.</p> <p>8.-Mínima integración y apoyo Sociocultural a grupos prioritarios.</p> <p>9.- pérdida de valores</p> <p>10. -Drogadicción en los centros Educativos.</p> <p>11.-Deserción estudiantil.</p> <p>12.- Poco control de los padres con sus hijos.</p>

#### **4. ASENTAMIENTO HUMANO**

Permite conocer cómo la población se ha distribuido y ocupado el territorio, es decir, cuáles son las formas de aglomeración poblacional (áreas rurales, poblados, etc.). Además se establecerán los vínculos que guardan entre sí los asentamientos poblados; roles y funciones que desempeñan en el territorio (relaciones de complementariedad e interdependencias). Este análisis permite conocer también como está la cobertura, déficit y calidad de servicios básicos rurales (agua, saneamiento, electricidad, telefonía, etc.).

##### **4.1 CENSO DE LA POBLACIÓN O VIVIENDA**

Dentro de las principales inequidades sociales que se presentan con mayor fuerza; es el déficit de habitacional de la población; debido a que los compromisos de adolescentes, la migración del campo a la cabecera parroquial y ciudadanos de otras provincias; por lo general construyen viviendas tipo hogar de Cristo; medias aguas o Mixtas; en zonas de invasión, de alto riesgo; en donde no existen todos los servicios básicos.

El siguiente nos refleja una de las mayores inequidades sociales que se dan en el cantón Esmeraldas; en donde las familias ante la falta de recursos económicos para construir un Vivienda de buenos materiales; se ve obligado a solicitar las Casa Tipos Hogar de Cristo; la cuales son de pésimo material, propensas a incendios, inseguras y sin las condiciones necesaria para instalar los servicios básicos y sociales.



#### 4.1.1 LOCALIZACIÓN Y DESCRIPCIÓN DE LOS ASENTAMIENTOS HUMANOS.

En esta sección se realizará una descripción de los asentamientos humanos (poblados, comunidades, recintos, etc.)

En la parroquia rural de Tabiazo del cantón Esmeraldas se cuenta con una población que se la considera como tal; por tener más de 2928 habitantes

En forma secundaria se tienen los poblados donde están asentadas es en la Cabecera Parroquial y sus recintos; las mismas que según su población y área de acción se las considera en este Orden:

1. Cabecera parroquial
2. Subere
3. Tacole
4. Taquisquele
5. Tanate
6. Roberto Luis Cervantes
7. Tapeque
8. Bunte
9. Diala
10. Tabante
11. Chontaduro

Adicionalmente, es importante indicar de que en la parroquia Tabiazo del cantón Esmeraldas barrios en la cabecera parroquial poseen comunidades y asentamientos que tiene considerables cantidades de habitantes unos poseen deficiente infraestructura Educativa, social, deportiva, salud y recreativa; dentro de los cuales los más importantes son:



1. El centro
2. Subere
3. Chontaduro
4. Tacole
5. Taquisquele

De la misma manera es importante resaltar, que existen muchos caseríos y comunidades que también poseen habitantes, sin infraestructura productiva, etc.

**Matriz para descripción de la localización y forma de los asentamientos humanos**

Estructura por	Poblados	Descripción
Ubicación	Ciudad y cantón de Esmeraldas parroquia rural de Tabiazo	Los asentamientos humanos se encuentran ubicados cerca de las Cuencas Hidrográficas; y en el caso de la parroquia rural de Tabiazo entre los 5 y 50 m.s.n.m., principalmente.
Influencia	Ciudad de Esmeraldas	Hacia el Sur: La Ciudad de Esmeraldas pasando la parroquia Vuelta Larga se encuentra el inicio de la jurisdicción de la parroquia rural de Tabiazo., donde se ubican de manera inmediata a los asentamientos humanos.
Relación con asentamientos humanos	La vía la ye Vuelta Larga – Tabiazo- Carlos Concha.  Ruta turística de aguas dulce	Por la vía Vuelta Larga-Tabiazo-Carlos Concha se relacionan los asentamientos de mayor concentración poblacional de Norte a Sur:  Relación con las poblaciones de las parroquias contiguas Vuelta Larga y Carlos Concha del cantón de la provincia de esmeraldas.

**4.1.2. CRECIMIENTO Y DENSIDAD DEMOGRÁFICA:**

Según Gobierno Municipal de Esmeraldas en el 2011, el cantón Esmeraldas tiene una superficie de 1.348,40 km<sup>2</sup>, correspondiéndole a la parroquia Tabiazo una superficie 13,31 km<sup>2</sup>, según las proyecciones para el 2015 del INEC la población de la parroquia alcanza a 2.928 habitantes, se establece que densidad poblacional es de 200hab/km<sup>2</sup>.

Para verificar su crecimiento poblacional se ha tomado como referencia los datos del Plan de Desarrollo y Ordenamiento Territorial del Cantón Esmeraldas del 2001, donde la población de la parroquia era de 2.699, se establece entonces que hay un decrecimiento de la población en un 1,47%.



### Gráfico.- Crecimiento Poblacional

#### 4.1.3. VIVIENDA:

Según el Censo del INEC (2010), existen 877 viviendas, clasificadas en Casa o Villa, Departamentos, Cuartos o inquilinatos, Mediagua, Rancho, Covacha, Choza y otra vivienda particular, evidenciando que el 54% de las viviendas son tipo casa o villa, y un 33% tipo rancho, constituyéndose éstos en los dos tipos de vivienda que con mayor frecuencia su encuentran en la parroquia con un 87%, mientras que para el resto de los tipos de viviendas les corresponde un 13% en total.

Tabla Tipología de la vivienda

Tipo de la vivienda	Casos	%	Acumulado %
Casa/Villa	477	54	54
Departamento en casa o edificio	6	1	55
Cuarto(s) en casa de inquilinato	5	1	56
Mediagua	18	2	58
Rancho	289	33	91
Covacha	29	3	94
Choza	37	4	98
Otra vivienda particular	16	2	100
<b>Total</b>	<b>877</b>	<b>100</b>	<b>100</b>

Fuente: Censo del INEC 2010

#### 4.2. CENTRO POBLADO

La mayoría de la población se concentra en la vía principal de acceso a la cabecera parroquial, sin embargo encontramos centros poblados dispersos especialmente aquellos que se ubican en la SubCuenca del Río Tabiazo, los recintos de: Bunte, Tabante, Chontaduro, son los recintos más alejados en esta ruta; por otro lado Taquisquele Tanate y Tacole con el sector poblado El Zapote y el sector poblado Táchete, lo que hace que mantenga comunicación de cualquier índole con esta parroquia.

#### 4.3 COBERTURA SERVICIOS BÁSICOS

**4.3.1 Agua potable:** El agua en la cabecera parroquial se obtiene de un sistema de perforación, se toma de un pozo de 30 metros de profundidad y actualmente se cuenta con una planta potabilizadora de agua, que abastece en un 70% de la población de la Cabecera Parroquial y un

30% al Recinto Subere. Hay que señalar que los demás recintos se abastecen del agua del río Teaone y Tabiazo, para consumo y realizar sus actividades diarias, sin ningún tipo de Tratamiento.

Analizando los datos del Censo del INEC 2010, revelan que 21% de la población recibe agua de la red pública y 79% de las viviendas no reciben agua tratada para su uso, los cuales se detallan en la siguiente tabla.

**Tabla - Procedencia del servicio de agua**

Procedencia principal del agua recibida	Casos	%	Acumulado %
De red pública	133	20,59 %	20,59 %
De pozo	189	29,26 %	49,85 %
De río, vertiente, acequia o canal	304	47,06 %	96,90 %
De carro repartidor	2	0,31 %	97,21 %
Otro (Agua lluvia/albarrada)	18	2,79 %	100,00 %
<b>Total</b>	<b>646</b>	<b>100,00 %</b>	<b>100,00 %</b>

**Fuente: Censo INEC 2010**

**4.3.2 Alcantarillado:** Los Datos del Censo del INEC de 2010, expresan que en toda la parroquia solo el 14% de la población cuenta con el servicio de alcantarillado para la eliminación de excretas, que **en la actualidad está colapsado**, y el 86% restante no tiene los métodos tradicionales (Conectado a pozo séptico, conectado a pozo ciego, letrina y no tiene), en algunos casos se lo utiliza sin ninguna medida de precaución para que no afecte a los recursos en contacto, suelo y agua; lo que estos sistemas de eliminación de excretas es un factor para que pueda darse la contaminación sobre ellos, por lo que se debe actuar de manera urgente para el estudio y construcción del alcantarillado integral.



Autor: GADPR TABIAZO Foto: Instalación de pozo séptico- Cabecera parroquial

**Tabla.- Tipo de Servicio higiénico**

Tipo de servicio higiénico o escusado	Casos	%	Acumulado %
Conectado a red pública de alcantarillado	85	13%	13%
Conectado a pozo séptico	171	26%	40%
Conectado a pozo ciego	165	26%	65%
Con descarga directa al mar, río, lago o quebrada	3	0%	66%
Letrina	125	19%	85%
No tiene	97	15%	100%
<b>Total</b>	<b>646</b>	<b>100%</b>	<b>100%</b>

Fuente: Censo INEC 2010

**4.3.3 Recolección de basura:** La recolección de basura que se realiza en la parroquia Tabiazo, lo hacen de diferentes maneras, lo que respecta a la cabecera parroquial y algunos recintos que se ubican en la vía principal, eliminan la basura a través del carro recolector, por lo que se atribuye el 58%; aquellas poblaciones que no tienen acceso a la recolección de basura a través del carro recolector, utilizan otras formas para su eliminación, como es quemándola, arrojándola a las riveras de los ríos y quebradas, o la entierran, utilizan estas formas debido a que algunos de ellos se encuentran del otro lado de la cabecera parroquial, es decir se ubican en la SubCuenca del río Tabiazo, otros están distantes al centro poblado, para estas alternativas se les acredita el 42%, que constituye un porcentaje considerable, hay que recalcar que de alguna estas formas de eliminación de la basura, afecta las condiciones de la salud de los pobladores, ya que utilizan el agua contaminada; y por otro lado afectan negativamente en los recursos naturales como el río y suelo.

**Tabla.- Métodos para eliminación de la basura**

Eliminación de la basura	Casos	%	Acumulado %
Por carro recolector	375	58,05 %	58,05 %
La arrojan en terreno baldío o quebrada	51	7,89 %	65,94 %
La queman	202	31,27 %	97,21 %
La entierran	8	1,24 %	98,45 %
La arrojan al río, acequia o canal	6	0,93 %	99,38 %
De otra forma	4	0,62 %	100,00 %
<b>Total</b>	<b>646</b>	<b>100,00 %</b>	<b>100,00 %</b>

Fuente: Censo INEC 2010

**4.3.4 Salud:** Para atención de toda la población, la parroquia dispone de un Sub-centro de Salud Rural que cuenta con profesionales como, un Médico general, un Odontólogo, una Obstetra, una enfermera y una Auxiliar de enfermería, este centro de salud esta adecuadamente equipado; la calificación del establecimiento es de categoría A que revela las condiciones en que se encuentra la unidad operativa.

En el recinto, Tacole cuenta con seguro campesino que brinda una buena atención a los afiliados.



Fotos: Instalaciones Sub-centro de salud en Cabecera Parroquial y Recinto Tacole

la

Autor: GADPR TABIAZO

**4.3.5. Educación:** El acceso a los servicios de educación según el Censo del INEC 2010, el nivel más alto de escolaridad, es la educación primaria en un 44%, la particularidad es la alta escolaridad infantil; en tanto que el analfabetismo en personas de 10 años y más es del 14%.

A la parroquia llegan los uniformes y libros educativos, de la misma manera el programa de alimentación escolar que llega a tiempo; en casi todos los recintos se cuenta con escuela primaria, los cuales tienen una infraestructura deficiente.

El acceso a la educación primaria en los recintos Tacole, DIALA, Chontaduro y Subere; los pobladores manifestaron que las infraestructuras educativas necesitan ser mejoradas, para garantizar el aprendizaje de los educandos.

Considerando que la Escuela y Colegio de la Cabecera Parroquial se fusionaron en una Unidad Educativa, es indispensable la infraestructura adecuada y equipamiento como Modelo Educativo para la unificación de la jornada educativa.

De igual manera, en la siguiente tabla se menciona los recintos donde están instalados los centros educativos existentes en la parroquia.

**Tabla.- Distribución de los Centros educativos**

Recintos	Escuela
CHONTADURO	Benjamín Serrano
DIALA	Jorge Estupiñan
CABECERA PARROQUIAL	Unidad Educativa Tabiazo 08H00325 AMIE ( FUNCIONA EL JARDIN,ESCUELA Y COLEGIO)
SUBERE	Bartolomé Ruiz 08H00323 AMIE
TACOLE	Escuela Teniente Hugo Ortiz

Fuente: GADPR TABIAZO

**4.3.6. Vivienda:** Según el Censo del INEC (2010), existen 877 viviendas, clasificadas en Casa o Villa, Departamentos, Cuartos o inquilinatos, Mediagua, Rancho, Covacha, Choza y otra vivienda particular, evidenciando que el 54% de las viviendas son tipo casa o villa, y un 33% tipo rancho,



constituyéndose éstos en los dos tipos de vivienda que con mayor frecuencia se encuentran en la parroquia con un 87%, mientras que para el resto de los tipos de viviendas les corresponde un 13% en total.

**Tabla.- Tipología de la vivienda**

Tipo de la vivienda	Casos	%	Acumulado %
Casa/Villa	477	54	54
Departamento en casa o edificio	6	1	55
Cuarto(s) en casa de inquilinato	5	1	56
Mediagua	18	2	58
Rancho	289	33	91
Covacha	29	3	94
Choza	37	4	98
Otra vivienda particular	16	2	100
<b>Total</b>	<b>877</b>	<b>100</b>	<b>100</b>

Fuente: Censo del INEC 2010

**4.3.7 TENENCIA DE LA PROPIEDAD:** Según los datos del INEC 2010, se evidencia que el 53,8 % de la población, posee casa propia; mientras que 20% vive en una propiedad bajo la condición de prestada, siendo estos los porcentajes más representativos sobre la propiedad y tenencia de la vivienda.

**Tabla.- Tenencia de la vivienda**

Tenencia o propiedad de la vivienda	Casos	%	Acumulado %
Propia y totalmente pagada	350	53,85 %	53,85 %
Propia y la está pagando	43	6,62 %	60,46 %
Propia (regalada, donada, heredada o por posesión)	59	9,08 %	69,54 %
Prestada o cedida (no pagada)	130	20,00 %	89,54 %
Por servicios	37	5,69 %	95,23 %
Arrendada	25	3,85 %	99,08 %
Anticresis	6	0,92 %	100,00 %
<b>Total</b>	<b>650</b>	<b>100,00 %</b>	<b>100,00 %</b>

Fuente: Censo Población 2010

**4.3.8 Estado y Características de la Vivienda:** Según los datos del censo 2010, se toma en cuenta que mayoritariamente las paredes de los domicilios están en condiciones regulares, representadas en un 56%, mientras que en un 22% y 21%, las condiciones son buenas y malas, respectivamente.

Tabla.- Estado de la vivienda

Estado de las paredes exteriores	Casos	%	Acumulado %
Buenas	147	22,76 %	22,76 %
Regulares	362	56,04 %	78,79 %
Malas	137	21,21 %	100,00 %
<b>Total</b>	<b>646</b>	<b>100,00 %</b>	<b>100,00 %</b>

Fuente: Censo INEC 2010

Materiales	Hormigón	Ladrillo o bloque	Adobe o tapia	Madera	Caña revestida o bahareque	Caña no revestida	Otros materiales	Total
Hormigón (losa, cemento)	2	8	-	-	-	-	-	10
Asbesto (eternit, eurolit)	-	12	-	-	-	-	-	12
Zinc	12	125	2	261	65	96	1	562
Teja	-	-	-	6	-	-	-	6
Palma, paja u hoja	-	-	1	9	20	20	-	50
Otros materiales	-	-	-	-	-	3	3	6
<b>Total</b>	<b>14</b>	<b>145</b>	<b>3</b>	<b>276</b>	<b>85</b>	<b>119</b>	<b>4</b>	<b>646</b>

Tabla.- Material de construcción de la vivienda

Fuente: Censo INEC 2010

#### 4.4. Flujo de Servicio, Bienes y Personas

La cabecera parroquial presenta un flujo constante de pobladores de los recintos aledaños, especialmente para realizar las actividades comerciales durante los fines de semana, esto se debe a que vuelve accesible por las condiciones que ésta presenta; además constituye el principal centro de acopio para el sector productivo. En el aspecto educativo los moradores de los recintos vecinos mandan a sus hijos para que realicen estudios, ya que existe en la cabecera parroquial una unidad educativa.

De la misma manera la cabecera parroquial, aglutina a la mayoría de los recintos para los encuentros deportivos, como parte de las actividades de integración y recreación.



Foto:

Cancha deportiva y Balneario de la Cabecera Parroquial  
Autor: GADPR – TABIAZO

#### 4.5. VULNERABILIDAD

El mayor porcentaje de la población se concentra en la cabecera parroquial, donde el crecimiento de la población es desordenado debido a invasiones, ocupando espacios en zonas altas consideradas de riesgos, vulnerables a deslizamientos y en zonas bajas propensas a inundaciones.



Autor: GADPR TABIAZO Foto: Viviendas de la Cabecera parroquial de Tabiazo zona alta

**Matriz para priorización de potencialidades y problemas**

<b>Asentamientos humanos</b>		
<b>Variables</b>	<b>Potencialidades</b>	<b>Problemas</b>
Relaciones entre asentamientos humanos	<p>1.- La cabecera parroquial de Tabiazo por ser un balneario de aguas dulces y estar a solo 15 minutos del ciudad de Esmeraldas es el lugar visitado y frecuentado por propios y extraños</p> <p>2.- Posee un Rio de interés local y turístico; mantiene agua superficial todo el año , para el aprovisionamiento de agua y disfrute</p>	<p>1.-En la Parroquia Tabiazo se tiene una pequeña discordia e interferencias con los grupos de personas asentadas en zonas de riesgos al aplicar de competencias el GAD, las autoridades locales.</p> <p>2.-Algunos Asentamientos humanos de la parroquia por la falta de vías, puentes y de centros de comercialización, no logran mejorar sus condiciones de vida.</p> <p>3.-A pesar de que la parroquia Tabiazo se encuentra articulada a la vía vuelta larga- Tabiazo – Carlos Concha, internamente entre cabeceras parroquiales y centros poblados, tiene una insuficiente movilidad de personas y producción.</p> <p>4.-Debido a la inexistencia de circuitos viales en buenas condiciones en la parroquia; no se tiene una adecuada relación entre los diferentes asentamientos humanos.</p>
Infraestructura de servicios sociales	<p>1.-Poseen infraestructura de interés nacional como son la refinería, Termo Eléctricas; Puerto Balao; Terminal Portuario; río esmeraldas mantiene agua todo año para aprovisionamiento de agua</p>	<p>1.- Emisión de Gases, desechos sólidos y descargas liquidas que contaminan el medio ambiente.</p> <p>2.- La alta demanda de pacientes, requiere.</p>

<b>Asentamientos humanos</b>		
<b>VARIABLES</b>	<b>POTENCIALIDADES</b>	<b>PROBLEMAS</b>
Cobertura de servicios básicos	<p>1.-El Estado central y EP Petro Ecuador ha rehabilitado la infraestructura para brindar servicios sociales en el territorio de buena calidad.</p> <p>2.- Con el apoyo del Gobierno central, FLOPEC se construyó una planta de agua potable en la cabecera parroquial de Tabiazo.</p> <p>3.- La parroquia Tabiazo es un polo de atracción turística;</p>	<p>1.-En la parroquia el espacio público y el déficit habitacionales y de servicios básicos equipamiento urbano rural es deficitario más aun los que deberían estar orientados a potenciar el turismo, Limitando su desarrollo.</p> <p>2.-En el área de la cabecera parroquial de Tabiazo falta cubrir un 30% mientras que en los recintos falta el 100% en la provisión de servicios básicos de agua potable y el 100% de alcantarillado integral, así como prever y cubrir la demanda futura y elevar la calidad del servicio.</p> <p>3.-La infraestructura de educativa, de salud y centros del Buen Vivir es mínima y con deficiente equipamiento y recurso humano especializado y mística de servicio social.</p> <p>4.-En las cabeceras parroquiales y principales asentamientos; el servicio de recolección desechos solido es mínimo.</p> <p>5.-En los actuales momentos existe un déficit en lo referente a calidad y cobertura Agua potable en los recintos y barrios de la parroquia Tabiazo;</p> <p>6.-La ocupación ilegal del suelo, que históricamente ha sido una de las formas de crecimiento expansivo y especulativo, provoca que</p>



<b>Asentamientos humanos</b>		
<b>VARIABLES</b>	<b>POTENCIALIDADES</b>	<b>PROBLEMAS</b>
		<p>existan aun barrios sin cobertura de servicios básicos, posesionarios de tierras sin escritura, precariedad de la vivienda, ocupación del suelo en zonas de riesgos, etc.</p> <p><b>7.-</b> Construcción de viviendas en zonas de riesgos.</p> <p><b>8.-</b> Mediano porcentaje de viviendas sin escrituras; relacionadas con invasiones.</p> <p><b>9.-</b> Baja cobertura de servicios de agua potable y alcantarillado rural barrios altos y bajos con racionamiento de agua potable, conexiones de agua clandestinas; vertederos de aguas residuales en los ríos Teaone y Tabiazo sin previo tratamiento.</p> <p><b>10.-</b> En el invierno no existe un adecuado sistema de recolección de desechos sólidos.</p>
Centros poblados	<p><b>1.-</b> Existen asentamientos humanos consolidados, dispersos.</p> <p><b>2.-</b> La cabecera parroquial de Tabiazo están bien ubicados.</p> <p><b>3.-</b> Se cuenta con terrenos baldíos alrededor de los principales centros poblados para su ocupación y asentamiento humano.</p>	<p><b>1.-</b> Propietarios de terrenos aledaños a centros poblados e invasores provocan la dispersión y formación de aldeas y viviendas.</p> <p><b>2.-</b> Migrantes e invasores asientan las viviendas en zonas de alto riesgo y sin servicios básicos.</p> <p><b>3.-</b> Centros poblados sin Planes de Ordenamiento Territorial.</p> <p><b>4.-</b> La ocupación ilegal del</p>

<b>Asentamientos humanos</b>		
<b>Variables</b>	<b>Potencialidades</b>	<b>Problemas</b>
		suelo, que históricamente ha sido una de las formas de crecimiento de la parroquia que además se ha caracterizado por un crecimiento expansivo y especulativo, provoca que existan aun barrios sin cobertura de servicios básicos, posesionarios de tierras sin escrituras, precariedad de la vivienda, ocupación del suelo en zonas de riesgos, etc.
Vulnerabilidad	<p>1.- Se tiene identificadas las zonas donde, se están desarrollando los asentamientos humanos en forma desordenada y sin planificar.</p> <p>2.- Se tiene identificadas las zonas donde Se van a desarrollar los asentamientos humanos en forma ordenada y planificada. En una zona consolidada y segura.</p>	<p>1.-Ordenanzas y normativas y resoluciones insuficientes; y campañas de control y asentamiento ilegales, ocasionan la formación de nuevos barrios y comunidades carentes de los servicios básicos, de conectividad e infraestructura social; ocasionando nuevos gastos e inversiones al Gobierno Autónomo Descentralizado de la Parroquia Rural de Tabiazo.</p> <p>2.-Permeabilidad para ingresos de migrantes de diferentes países Provincias.</p> <p>3.-Asentamientos de ciertas personas en zonas de alto riesgo.</p> <p>4.-Asentamientos de las zonas bajas y laderas están expuestas a riesgos naturales como inundaciones, deslizamientos, incendios forestales.</p>

<b>Asentamientos humanos</b>		
<b>Variables</b>	<b>Potencialidades</b>	<b>Problemas</b>
Infraestructura de servicios sociales	El estado y sobre todo EP Petroecuador rehabilita, construye y equipa estos servicios básicos de buena calidad	<p>1.- En la parroquia Tabiazo el espacio público y el equipamiento urbano rural es deficitario; más aun los que deberían estar orientados a potenciar el turismo; así como aquellos que permitan transformarse en hitos sociales rurales.</p> <p>2.- El alta demanda de pacientes; requiere de más infraestructura para brindar servicios sociales de salud en el territorio; que están en regular condiciones; y, no cubren las demandas identificadas.</p> <p>3.- La infraestructura educativa, de salud y centros del buen Vivir es mínima y con deficiente equipamiento y recursos humanos especializado y mística de servicio social.</p> <p>4.- Funcionarios dan mal servicio y faltan insumos</p>
Localización de asentamientos humanos	La cabecera parroquial de Tabiazo está bien ubicada y sobre todo en el sector rural.	Migrantes e invasores asientan las viviendas en zonas de riesgos o sin servicios básicos
Dispersión y concentración poblacional	El GAD Municipal cuenta con un Plan para evitar la dispersión poblacional en la ciudad	Propietarios de terrenos aledaños a centros poblados e invasores provocan la dispersión

## 5. SISTEMA DE MOVILIDAD, ENERGIA Y CONECTIVIDAD DE LA PARROQUIA TABIAZO

### 5.1. MOVILIDAD

Para llegar a la cabecera parroquial, se recorren 30 minutos en vehículo desde la ciudad de Esmeraldas por la vía que va a la playa de Atacames. Luego se toma un desvío hasta la parroquia Vuelta Larga y continuamente encontramos a la Parroquia Tabiazo.

Figura.- Ruta de acceso llegar a la Parroquia Tabiazo



La vía principal para el acceso a la cabecera parroquial es una vía de segundo orden. La mayor parte de las calles dentro de la Parroquia de acceso al balneario y sus recintos no son pavimentadas ni adoquinadas, es decir están en un mal estado.

### Condiciones de las Vías



Fuente: GADPR TABIAZO

Varios de los recintos pertenecientes a la Parroquia Tabiazo cuentan con vías en mal estado, lo que dificulta en gran medida la movilización de un recinto a otro. En temporada invernal casi

siempre se destruyen los caminos veraniegos y puentes improvisados contruidos por las propias comunidades, por lo que el medio más común para transportarse hasta la cabecera parroquia es utilizando caballos.

El servicio de transporte intercantonal NO es constante y fluido por todos los recintos de la Parroquia, que se ubican en la vía principal; las cooperativas que se desplazan hasta aquí, son Del Pacífico, River Tabiazo y un grupo de Taxis Amigo no legalizados.

### Medio de transporte para llegar hasta la Parroquia Tabiazo



Autor: GAD - Tabiazo Foto: Cooperativa de transporte que cubre la ruta parroquial.



Autor: GAD - Tabiazo Foto: Medio de transporte de algunos recintos en temporadas de invierno

## 5.2 ENERGIA.

En la Parroquia Tabiazo la mayoría de los recintos cuentan con servicio de energía eléctrica en sus hogares. Recintos como Tapeque, Bunte, Diala, Tanate, Tabante, Taquisquele, Táchele tienen deficiencias en el servicio eléctrico teniendo que recurrir al uso de linternas, velas y mecheros.

En temporada de lluvias el servicio eléctrico se vuelve inestable ya que explotan los transformadores.

Los Recintos Tacole, Tabiazo, Subere y Mi Recinto cuentan con el servicio de alumbrado público, pero este servicio es escaso en los Recintos Tanate, Taquisquele, Diala, Tabante, Chontaduro, Tapeque, Bunte.

**Tabla.- Procedencia del alumbrado**

Procedencia de luz eléctrica	Casos	%	Acumulado %
Red de empresa eléctrica de servicio público	425	0,7	0,7



Panel Solar	4	0,0	0,7
Generador de luz (Planta eléctrica)	10	0,0	0,7
Otro	19	0,0	0,7
No tiene	188	0,3	1,0
<b>Total</b>	<b>646</b>	<b>1</b>	<b>1</b>

Según el Censo del INEC 2010

### 5.3. ACCESO DE SERVICIO DE TELECOMUNICACIÓN

El acceso a la comunicación a través de la telefonía fija, celular e internet es escasa, la cabecera Parroquial de Tabiazo, cuenta con servicio de telefonía fija e Internet proporcionado por CNT, este servicio no hay en los demás recintos de la parroquia, esto se refleja en las tablas y de los datos del Censo del 2010.

En esta sección se analizará mediante cuadros, tablas o gráficos los servicios de telecomunicaciones que dispone la jurisdicción del GADPR de TABIAZO.

Cobertura espacial y niveles de acceso de las redes de telefonía y transmisión de datos en el área rural

**Tabla- Disponibilidad de teléfono convencional**

Disponibilidad de teléfono convencional	Casos	%	Acumulado %
Si	40	0,06	0,06
No	610	0,94	1
<b>Total</b>	<b>650</b>	<b>1</b>	<b>1</b>

**Tabla.- Disponibilidad de teléfono celular**

Disponibilidad de teléfono celular	Casos	%	Acumulado %
Si	263	0,40	0,40
No	387	0,60	1,00
<b>Total</b>	<b>650</b>	<b>1</b>	<b>1</b>

Fuente: Censo INEC del 2010

**Tabla.- Disponibilidad de internet**

Disponibilidad de internet	Casos	%	Acumulado %
Si	29	0,04	0,04
No	621	0,96	1,00

<b>Total</b>	<b>650</b>	<b>1,00</b>	<b>1,00</b>
--------------	------------	-------------	-------------

Fuente: Censo INEC del 2010

**Figura- Instalaciones de CNT en la parroquia Tabiazo**

**INSTALACIONES DE CNT EN LA PARROQUIA TABIAZO**



Fuente: GAD- Parroquia Tabiazo

En general, en casi todos los recintos de la Parroquia existe el servicio de telefonía móvil y se está trabajando en un proyecto de ampliación de la red para este servicio.

En el mapa se refleja la existencia de los servicios, que facilitan a la parroquia mantenerla comunicada, en lo referente a transporte, telefonía y vialidad.

En esta sección se analizará mediante cuadros, tablas o gráficos los servicios de telecomunicaciones que dispone la jurisdicción del GADPR de TABIAZO.

Cobertura espacial y niveles de acceso de las redes de telefonía y transmisión de datos en el área rural.



#### 5.4. VULNERABILIDAD.-

La Cabecera Parroquial de Tabiazo cuenta con el servicio de Telecomunicación convencional a través de fibra óptica, así como de la señal de telefonía celular.

La población de Tabiazo no cuenta con un servicio de transporte público eficiente lo que provoca que las taxis amigos brinden su servicio a un costo mayor al establecido por la ley de Transporte.

La falta de alumbrado público en la vía principal de acceso a la población provoca que delincuentes de otras partes delinquen en la vía, además la escases de energía en los recintos.

La poca cobertura del servicio de telecomunicación (telefonía fija e internet) provoca que los estudiantes de los recintos no estén en el mismo nivel académico que los de la cabecera parroquial.

## Matriz para Priorización de Potencialidades y Problemas

<b>Movilidad, energía y conectividad</b>		
<b>Variables</b>	<b>Potencialidades</b>	<b>Problemas</b>
Acceso a servicios de telecomunicaciones	<p>1.- Buena cobertura de telefonía móvil claro ; y mediana cobertura de telefonía fija</p> <p>2.- Existe una buena cobertura y calidad de servicios diferenciados en telecomunicaciones</p>	<p>1.-Precios altos del servicio</p> <p>2.-Baja cobertura en los recintos del sector rural.</p> <p>3.- Bajo porcentaje de cobertura de telefonía fija e internet en la parroquia.</p> <p>4.-falta cobertura de movistar</p>
Redes viales y de transporte	Vía que conduce a la cabecera parroquial de Tabiazo en buen estado;	<p>1.- recintos del Sector rural de Tabiazo con malas vías de comunicación;</p> <p>2.- barrios en la cabecera parroquial y partes altas tienen problemas de las calles;</p> <p>3.-En la cabecera parroquial y recintos los accesos al balneario de aguas dulce se encuentran en mal estado</p> <p>4.-falta puente en la cabecera parroquial de Tabiazo sobre el rio Teaone</p>
Energía	<p>1.- La infraestructura existe de energía, en el territorio Parroquial ha permitido impulsar el proceso de desarrollo el sector productivo, como para el sector residencial</p> <p>2.-Se cuenta con los Proyectos estratégicos de carácter nacional energético de la TERMO I y II;</p>	<p>1.- La infraestructura existente de energía, en el territorio es deficitaria, en el sector rural de Tabiazo.</p> <p>2.-Costos elevados del servicio.</p> <p>3.-Sistemas de cableado e iluminación pública deficiente.</p> <p>4.-falta de energía eléctrica en el 50 % de los recintos en el sector rural Tabiazo;</p>
<b>Movilidad</b>	1.- Red de segundo orden hasta la cabecera parroquial	1.- Barrios, recintos y partes altas de la parroquia tienen problemas de calles con piso de tierra.

<b>Movilidad, energía y conectividad</b>		
<b>VARIABLES</b>	<b>POTENCIALIDADES</b>	<b>PROBLEMAS</b>
	en buen estado;	<p><b>2.-</b>Deficiente viabilidad y rural principalmente en los sectores altos y los recintos de la parroquia TABIAZO</p> <p><b>3.-</b>los sistemas de transporte del territorio son deficientes y de mala calidad.</p> <p><b>4.-</b>El sistema vial en el sector rural no se encuentra en buenas condiciones, existen algunos recintos que no tienen vías de acceso en la etapa invernal.</p> <p><b>5.-</b>Barrios altos de la parroquia poseen viabilidad deficiente con calles sin lastrar, asfaltar, escalinatas canales de drenaje y muros de protección, contención.</p> <p><b>6.-</b> deficiente mantenimiento vial rural, señalética</p>
vulnerabilidad	La Cabecera Parroquial de Tabiazo cuenta con el servicio de Telecomunicación convencional a través de fibra óptica, así como de la señal de telefonía celular.	<p><b>1.-</b>La topografía, inestabilidad del suelo y vulnerabilidad a fenómenos naturales; provoca destrucción en vías de accesos Tabiazo – Carlos Concha</p> <p><b>2.-</b>Podría existir afectación de algún tipo en los asentamientos humanos o sus servicios, a la infraestructura, energía por la presencia de malezas</p> <p><b>3.-</b>Contaminación ambiental para los barrios periféricos por la presencia de la Termo I y II</p> <p><b>4.-</b>Infraestructura postearía, vías y antenas; expuesta a daños por influencias del clima, lluvia, embates de malezas y del hombre.</p>



## 6. SISTEMA POLITICO – INSTITUCIONAL Y PARTICIPACION CIUDADANA

### 6.1. CAPACIDAD DEL GADPR DE TABIAZO PARA LAS GESTIONES

Se habilita a los Gobiernos Parroquiales capacidades para asumir nuevos poderes fácticos y se pretenden crear estructuras de coordinación con otros niveles territoriales que también cuentan con competencias en el mismo ámbito territorial.

### 6.2 ACTORES

El Gobierno Autónomo Descentralizado de la Parroquia Rural de Tabiazo tiene en la actualidad el siguiente funcionamiento:

Sr. Wilson Reinaldo Loor Virne - **PRESIDENT EJECUTIVO**

Sra. Yoko Zambrano Rojas – **VICEPRESIDENTA LEGISLATIVA**

Sr. Marco Javier Guerrero Yannuzzelli - **PRIMER VOCAL PRINCIPAL LEGISLATIVO**

Sr. Ricardo Antonio Virne González - **SEGUNDO VOCAL PRINCIPAL LEGISLATIVO**

Sr. Junior Bolívar Bone Figueroa - **TERCER VOCAL PRINCIPAL LEGISLATIVO**

### 6.3 MARCO LEGAL E INSTRUMENTO DE PLANIFICACIÓN

En el desarrollo político-histórico del Ecuador, se ha llevado a cabo un proceso de descentralización desde el Estado central. Los Gobiernos Parroquiales, en este proceso donde se culminó con la Constitución ecuatoriana y con la aprobación del COOTAD, han aparecido en el escenario de las competencias y gobierno local. Así es desde el artículo 100 de la Constitución Ecuatoriana donde se indica que **“se conformarán instancias de participación integradas por autoridades electas, representantes, representantes del régimen dependiente y representantes de la sociedad del ámbito territorial de cada nivel de gobierno”**.

Es a través de la herramienta COOTAD como se articula el proceso de descentralización territorial y se delegan las competencias hacia órganos de gobierno locales. Esa articulación del proceso se lleva a cabo con la creación de instancias de participación ciudadana en el proceso de creación de los planes de desarrollo.

De la información extraída del Gobierno parroquial de Tabiazo, se percibe al COOTAD esencialmente como una herramienta de cambio y de apertura hacia muchas posibilidades de gobierno. Así como se reconocen las dificultades actuales en las relaciones con otras instancias y la problemática por la existencia de decisiones partidistas en otros niveles de gobierno.

El Gobierno Parroquial, se organiza en torno al Presidente de la misma, cuatro vocales, un secretario y un tesorero. Se reúnen dos veces al mes en sesión ordinaria y extraordinaria cuando la situación lo requiere. Además se trabaja en sistema de asambleas que permiten un control de la gestión más directo por parte de los moradores.

#### 6.4 PARTICIPACIÓN CIUDADANA

La participación en la vida política y social muestra el grado de fortaleza y sentimiento de pertenencia de una comunidad. Tanto en las costumbres, decisiones y vida social.

En cuanto a la participación electoral en la Parroquia de Tabiazo, es alta, alrededor del 70%, siendo en este caso la participación de las mujeres superior a la de los hombres. No existe grado de desafección aparente en ninguna de las elecciones, siendo similar el grado de participación.

Además sí que hay participación ciudadana y asociaciones que dinamizan la vida social y cultural de la parroquia. Asociaciones de diferente índole, de mujeres, niños, jóvenes, todas de carácter informal.

#### 6.5. INFORMACIÓN INSTITUCIONAL

-El **GADPR DE TABIAZO**, Se rige por la Ley asimismo gestiona para el desarrollo, con la ejecución de lo planificado y control, cuenta con una infraestructura propia, con un horario establecido de una sola jornada de trabajo, con una predisposición en casos de emergencia y su personal es de la localidad, contando además con la participación ciudadana como actores principales a través del Consejo de Planificación para impulsar el proceso de desarrollo de la Parroquia quienes procederán a la planificación, control, seguimiento y control.

-La **TENENCIA POLÍTICA**, no cuenta con una infraestructura propia, tiene un horario establecido, su personal no es de la localidad.

-El **SUB-CENTRO DE SALUD DE TABIAZO**, cuenta con una infraestructura propia, tiene un horario establecido, el personal que labora es asignado por la matriz y no permanece las 24 horas.

-El **UPC**, cuenta con un infraestructura propia, el personal asignado atiende las 24 horas, pero no cuenta con un patrullero propio.

-La **UNIDAD EDUCATIVA TABIAZO**, cuentan con dos infraestructuras propias es indispensable la infraestructura adecuada y equipamiento como Modelo Educativo para la unificación de la jornada educativa.

**Matriz para Priorización de Potencialidades y Problemas  
Político Institucional y Participación Ciudadana**

Variables	Potencialidades	Problemas
Marco legal e instrumentos de planificación y ordenamiento territorial	<p>1.- Los instrumentos de planificación y Ordenamiento territorial, fueron llevados a la práctica con éxito, ya que hubo la participación activa del tejido social su construcción incluyo procesos participativos</p> <p>2.- Existe un fuerte liderazgo del presidente de GADPRT y respaldo desde el cuerpo colegiado por los señores vocales para generar procesos de cambios y desarrollo.</p> <p>3.- El Marco Legal vigente es suficiente y define claramente los roles y competencias de todos los actores.</p> <p>4.- Orgánico Funcional adaptado a las nuevas competencias del GAD parroquial rural de Tabiazo</p>	<p>1.- Instrumentos y Marco legal de planificación implementados con ciertas falencias en el GADPRT; inexistencia de la Unidad de Planificación, seguimiento y Monitoreo</p> <p>2.- Existen vacíos legales que están afectando la gestión del territorio</p> <p>3.- Deficiente recaudación por cobros de uso y ocupación de espacios públicos</p>
Información Institucional	<p>1.- Se posee una Matriz de evaluación, Monitoreo y planificación;</p> <p>2.- Autoridades Electas comprometidas con el desarrollo integral del territorio parroquial</p> <p>3.- Equipo Humano capacitado</p>	<p>1.- Los medios locales de comunicación no garantizan la difusión e información veraz y oportuna</p> <p>2.- Los medios de comunicación cubren menos del 20% del territorio parroquial</p> <p>3.- escaso presupuestó con el que cuenta el GAD parroquial, para la realización de la obra Pública, lo que incide negativamente en el desarrollo de la parroquia rural de</p>

<b>Político Institucional y Participación Ciudadana</b>		
<b>VARIABLES</b>	<b>POTENCIALIDADES</b>	<b>PROBLEMAS</b>
		<p>Tabiazo</p> <p>4.- Métodos y medios utilizados por el GAD parroquial requieren revisión, fortalecimiento y asesoría jurídica.</p>
Instrumentos de planificación y ordenamiento territorial	Se posee una Matriz de evaluación, Monitoreo y Planificación	Equipo humano necesita mayor capacitación en el uso eficiente del instrumento
Actores	<p>Existe un adecuado mapeo de actores del territorio</p> <p>Se tiene definido los mecanismos de articulación en territorio para garantizar la participación de todos</p> <p>Existen alianzas estratégicas para fortalecer capacidades en el territorio parroquial</p> <p>Existe una buena coordinación con los GAD de las parroquias vecinas Tabiazo, Vuelta Larga y Carlos Concha, que se refleja en procesos de gestión de obras de interés común que han sido coordinadas con las juntas parroquiales.</p> <p>Se han realizado procesos de participación ciudadana para la formulación de los planes parroquial y para impulsar propuestas que el GADPRT lleva adelante, sin embargo es necesario fortalecer la participación ciudadana para que se</p>	<p>1.- Ciertos sectores del territorio tienen identidad local; lo que ha generado muy poco interés o relación de la población con los procesos técnicos, políticos y sociales</p> <p>2.- Pugnas internas entre líderes comunitarios</p> <p>4.- Equipo técnico de Participación Ciudadana parroquial mínimo y sin equipamiento básico</p> <p>5.- Mínima participación de los hombres en los procesos de planificación del sector rural de Tabiazo.</p> <p>6.- Deficiente articulación entre los líderes y actores</p>

<b>Político Institucional y Participación Ciudadana</b>		
<b>Variables</b>	<b>Potencialidades</b>	<b>Problemas</b>
	<p>convierta en una forma de convivencia social para la toma de decisiones.</p>	<p>sociales.</p>
<p>Participación</p>	<p>1.- Existe participación activa de la población respecto de procesos técnicos, políticos y sociales</p> <p>2.-GADPRT tiene los vínculos y apoyo de las autoridades locales, provinciales y nacionales</p> <p>3.-Se realizaron procesos participativos con la ciudadanía, autoridades locales,</p> <p>4.- Visitas e intercambios de experiencias con otros GADs</p> <p>5.- Se han realizado procesos de participación ciudadana para la formulación de los planeación parroquial y para impulsar propuestas que el GADPRT lleva adelante</p>	<p>1.- Se requiere fortalecer la participación ciudadana; como mecanismo de profundización de la democracia; es importante incorporar a la ciudadanía en la toma de decisiones de manera sistemática y permanente</p> <p>2.-Escasa participación y corresponsabilidad de los procesos de participación ciudadana</p> <p>3.- Entre algunos sectores y dirigentes hay la superposición de roles y no es factible construir alianzas estratégicas en pro del beneficio del territorio parroquial.</p>
<p>Estructura y capacidades del GADPRT</p>	<p>Autoridades electas comprometidas con el desarrollo integral del territorio GAD tiene los vínculos y apoyo de las autoridades locales, provinciales y nacionales.</p> <p>Se respeta el Orgánico Funcional-Talento Humano</p>	<p>Deficiente recaudación por uso y ocupación de espacio públicos</p>
<p>Información Local</p>		<p>1.-Escaso equipamiento tecnológico en el GADPRT</p> <p>2.- Beneficiarios y comunidad conocen poco sobre programas,</p>



<b>Político Institucional y Participación Ciudadana</b>		
<b>Variab</b>	<b>Potencialidades</b>	<b>Problemas</b>
		proyectos y obras que ejecuta las instituciones Públicas, privadas y Cooperación Internacional en la parroquia y el cantón.

## 6.6 DIAGNOSTICO INTEGRADO

### 6.6.1. Situación actual del territorio

Tabiazo es una Parroquia con un potencial agrícola que va desde la producción de cacao, plátano, tagua hasta cítricos y productos de ciclo corto, que son los que sostienen la economía local y les sirve para el consumo interno; además posee en menor porcentaje actividades productivas como la ganadería, la pesca, el turismo y extracción de madera, que también aportan a la economía de la parroquia.

Esta parroquia posee abundantes recursos forestales, es importante recalcar que la Sub Cuenca del Río Tabiazo se la ha determinado como zona de Bosques protectores, por su cercanía con la Reserva Mache – Chindul, dentro del territorio del Cantón Esmeraldas- Parroquia Carlos Concha, por este motivo la existencia de flora y fauna terrestre y acuática muy particulares de la zona.

Pese a esto, los recursos forestales se encuentran amenazados por las actividades humanas, especialmente la deforestación, donde la madera se la utiliza para diferentes usos (producción de carbón, industria y vivienda). Los impactos negativos sobre este ecosistema también ha conducido la pérdida de especies endémicas.

Siendo las Sub Cuenca del Tabiazo y Teaone, donde se asientan la mayoría de los grupos humanos, en la actualidad estos ríos están sufriendo afectaciones ambientales considerables, estos se encuentran contaminados, debido a las actividades humanas, el lavado de ropa en los ríos es frecuente, la utilización de químicos para la pesca, residuos producto de las actividades agrícolas, por no existir una gestión de desechos, estos ríos son el depósito de basura de los pobladores, lo que no causa un buen efecto visual del recurso y no permite el uso del mismo.

Dentro del territorio se puede observar zonas que han sido pobladas sin ninguna planificación, ubicándose en zonas vulnerables a deslizamientos e inundaciones, para algunos pobladores la gestión de riesgos no tiene importancia, esto también ha permitido que no puedan acceder a los servicios básicos que les permitan tener una calidad de vida aceptable.

Algunos recintos de la parroquia en sí son sensibles a los fenómenos naturales, especialmente en la época invernal, donde la crecida de los ríos es significativa, provocando inundaciones, causando pérdidas especialmente de cultivos.

El potencial de la parroquia se invisibiliza y se ve imposibilitado por la falta de vías de acceso, las infraestructuras viales y de telecomunicaciones que actuarían como resorte para la comercialización de sus

productos y la comunicación entre ellos, se ve limitada, ya que estas no están en buenas condiciones, lo que no permite la mejora de las condiciones de vida de los moradores.

Un factor limitante del desarrollo social, son el acceso a los servicios de salud, educación, agua, alcantarillado y energía, en algunos recintos son deficientes o no existen; en términos generales no se ha podido plantear su progreso con una visión programada e integral; en este plan de desarrollo se puede aprovechar las fortalezas de la Parroquia, como son los recursos naturales y culturales existentes en todo el territorio.

## CONSEJOS PARROQUIALES DE PLANIFICACIÓN













### GAD DE LA PARROQUIA RURAL DE TABIAZO

Nombres y Apellidos	Cargo	C.I.N°	Teléfono	Correo electrónico
Sr. Wilson Reinaldo Loor Virne	Presidente del GADPRT	0801938820	0994605264	<a href="mailto:wilsonrey2@hotmail.com">wilsonrey2@hotmail.com</a>
Sr. Junior Bolívar Bone Figueroa	Delegado de Vocales	0802047571	0986906076	<a href="mailto:Juntaptabiaz01@hotmail.com">Juntaptabiaz01@hotmail.com</a>
Sra. Ana de Jesús Zambrano Alcívar	Miembro del consejo	1710139336	062753036	<a href="mailto:juntaptabiaz01@hotmail.com">juntaptabiaz01@hotmail.com</a>
Sr. José Miguel Delgado Alcívar	Miembro del consejo	0803217546	062753120	<a href="mailto:juntaptabiaz01@hotmail.com">juntaptabiaz01@hotmail.com</a>
Sra. Mariana Intriago Falconez	Miembro del consejo	0800227423	062-753-027	<a href="mailto:juntaptabiaz01@hotmail.com">juntaptabiaz01@hotmail.com</a>
Lcdo. Efreem Cireno Drouet Valencia	Técnico A honore	0800472207	0993298157	<a href="mailto:juntaptabiaz01@hotmail.com">juntaptabiaz01@hotmail.com</a>















### REGISTRO DE FUNCIONARIOS

Nombres	Apellidos	Cedula	Email	Teléfono	Dirección	Cargo
Administrador	GADP RURAL TABIAZO	0860024500001	<a href="mailto:info@senplades.gob.ec">info@senplades.gob.ec</a>	3978900	SENPLADES	Administrador
GILMA QUETIS	PALMA OLAYA	0801233313	<a href="mailto:quetis13@hotmail.com">quetis13@hotmail.com</a>	0969885289	PARROQUIA TABIAZO - CALLE OLGA PIMENTEL	SECRETARIA- TESORERA
















### Problemas y Potencialidades











Problemas	Potencialidades				
Descripción		Variable	Prioridad	Editar	Eliminar
<div style="border: 1px solid black; padding: 2px; display: inline-block;">Nuevo</div>					
<b>ASENTAMIENTOS HUMANOS</b>					
	1.-En la Parroquia Tabiazo se tiene una pequeña discordia e interferencias con los grupos de personas asentadas en zonas de riesgos al aplicar de competencias el GAD, las autoridades locales. 2.- Algunos Asentamientos humanos de la parroquia por la falta de vías, puentes y de centros de comercialización, no logran mejorar sus condiciones de vida .	Relaciones entre asentamientos humanos	1. Muy alta		
	1.-Ordenanzas y normativas y resoluciones insuficientes; y campañas de control y asentamiento ilegales, ocasionan la formación de nuevos barrios y comunidades carentes de los servicios básicos, de conectividad e infraestructura social; ocasionando nuevos gastos e inversiones al GADPRT. 2.- Permeabilidad para ingresos de migrantes de diferentes países Provincias. 3.-Asentamientos de ciertas personas en zonas de alto riesgo.	Vulnerabilidad	1. Muy alta		
	1.- Propietarios de terrenos aledaños a centros poblados e invasores provocan la dispersión y formación de aldeas y viviendas 2.- Migrantes e invasores asientan las viviendas en zonas de alto riesgo y sin servicios básicos 3.--Centros poblados sin Planes de Ordenamiento Territorial 4.-La ocupación ilegal del suelo, que históricamente ha sido una de las formas de crecimiento de la parroquia que además se ha caracterizado por un crecimiento expansivo y especulativo, provoca que existan aun	Centros poblados	1. Muy alta		
	1.-En la parroquia el espacio público y el déficit habitacionales y de servicios básicos equipamiento urbano rural es deficitario más aun los que deberían estar orientados a potenciar el turismo, Limitando su desarrollo. 2.-En el área de la cabecera parroquial de Tabiazo falta cubrir un 30% mientras que en los recintos falta el 100% en la provisión de servicios básicos de agua potable y el 100% de alcantarillado integral, así como prever y cubrir la demanda futura y elevar la calidad	Cobertura de servicios básicos	1. Muy alta		
	1.- Emisión de Gases, desechos sólidos y descargas líquidas que contaminan el medio ambiente. 2.-La alta demanda de pacientes, requiere	Infraestructura de servicios sociales	1. Muy alta		
<b>BIOFISICO</b>					
	Los suelos con relieve terrazados inclinados que se encuentran en la parroquia Tabiazo, son franco - arcillosos, franco – arenoso y pedregosos,	Relieve / suelos	2. Alta		

	moderadamente profundos y fácilmente removibles por acción entrópica, de acuerdo a estas características físicas, algunos de ellos son propicios para desarrollar la agricultura y ganadería				
	Los bosques de esta zona son de belleza única, pero son objetos de grandes alteraciones por la extinción de los mismos, la tala indiscriminada para la actividad maderera, como también la forma en que estos son cortados, por lo que la actualidad existe pérdida de especies maderables nativas como el moral fino, guayacán, etc., por lo que se hace necesario intervenir de manera inmediata con la continuidad de los proyectos, contando actualmente con un proyecto de restauración forestal a 100 h	Amenazas naturales	1. Muy alta		
	La parroquia Tabiazo cuenta con Bosques primarios, secundarios, pastizales, áreas cultivadas para la agricultura, como también cascadas, ríos y esteros; por encontrarse circundante de la zona de amortiguamiento de la Reserva Mache – Chindul (REMACH),	Ecosistemas y Prioridades de Conservación	2. Alta		
	Esta parroquia por su ubicación geográfica no cuenta con recursos naturales no renovables, entre los que se pueden citar, materiales petrios, minerales, combustibles fósiles, si bien es cierto el recurso con el que cuenta son los acuíferos subterráneos de aguas dulce	Sub suelo / recursos naturales no renovables	2. Alta		
	La definición de la Cobertura vegetal en la Parroquia Tabiazo es muy alta, contando que tiene una vegetación natural que cubre toda su área e incluye principalmente su vegetación en las áreas agropecuarias, ganaderas, cultivos de ciclo corto y los proyectos de Forestación, Reforestación con también de Restauración Forestal actualmente que sirve para mantener la flora, fauna y recuperar en un futuro el caudal de los Ríos Teaone y Tabiazo	Cobertura natural vegetal	1. Muy alta		
	Los suelos en su mayoría están bien utilizados, la cobertura con bosques secundarios y pastizales, permitan que no exista una descertificación total del suelo.	Uso y cobertura del suelo	2. Alta		
	Los pobladores consideran que el estado del aire que se percibe es malo, debido a algunos factores, por ejemplo la crianza de animales de corral produce la emanación de malos olores, la quema de bosques y potreros, los botadores de basura a cielo abierto, los pozos sépticos, los gases emitidos por la refinera de Esmeraldas.	Aire	2. Alta		
	Estos sistemas hidrográficos, en la actualidad tienen un alto grado de contaminación por las actividades cotidianas de la población, como son el lavado de ropa, lavado de carro, lavado de recipientes con residuos químicos, residuos sólidos; a más del efecto de las actividades productivas, cuenta con bosques primarios y secundarios de belleza única pero son objetos de alteraciones por la tala indiscriminada para la actividad maderera	Recursos naturales renovables	2. Alta		
	Esta Parroquia se encuentra ubicada en la costa sureste de la Provincia de Esmeraldas, tiene un clima húmedo tropical por la exuberancia de sus bosques	Clima/ Agua	2. Alta		

	nativos del sector, la temperatura oscila entre los 21 a 30 OC, cuenta con una abundante vegetación. El agua en la cabecera parroquial se obtiene de un sistema de perforación, se toma de un pozo de 30 metros de profundidad y actualmente se cuenta con una planta potabilizadora de agua, los recintos se abastecen del agua de los ríos para consumo.				
<b>ECONÓMICO</b>					
	1.- Poca participación de la población en trabajar en las empresas públicas y privadas 2.-Escasa declaración de actividades no permite determinar la real ocupación de la población	Vulnerabilidad	1. Muy alta		
	1.-Un gran número de agricultores no ha legalizado la situación de la tenencia de las tierras en el sector rural de la parroquia Tabiazo. 2.-Los factores de producción son insipientes debido a la falta de sistemas de riego mecanización agrícola, fertilidad del suelo y centros de acopio post cosecha e industrias para procesamiento. 3.-Escases de centros de exposiciones, feriales y de intercambio de productos agropecuarios; artesanales y piscícolas.	Factores de producción	2. Alta		
	1.- Banca pública no beneficia en forma efectiva y oportuna a los pequeños y medianos productores, 2.- Limitado acceso a las líneas de créditos, es dificultosa y en muchos casos casi imposible	Análisis financiero de la circulación de capital y flujos de bienes y servicios	2. Alta		
	1.- El comercio informal en la parroquia Tabiazo es desordenado 2.- El sector, turístico, comercial, ganadero, cacaoteros y agrícola de la parroquia ; son los más desorganizados y no tienen definida su estructura productiva 3.- Escasa infraestructura para industrialización agropecuaria, maderera, tecnologías 4.- no cuenta con Centros de acopio y comercialización de artesanías Cacao y producción agropecuaria.	Actividades económicas / sectores productivos	2. Alta		
	1.- Poca participación de la población en trabajar en las empresas públicas y privadas 2.-Escasa declaración de actividades no permite determinar la real ocupación de la población	Empleo y Talento Humano	2. Alta		
	1.- mercado local de alimentos sin protección 2.- falta de políticas agrarias propias que garanticen la producción y comercialización de los productos. 3.- Escaso apoyo a los emprendedores de la soberanía alimentaria	Seguridad y Soberanía Alimenta	1. Muy alta		
<b>MOVILIDAD, ENERGÍA Y CONECTIVIDAD</b>					
	1.- Barrios, recintos y partes altas de la parroquia tienen problemas de calles con piso de tierra. 2.- Deficiente viabilidad y rural principalmente en los sectores altos y los recintos de la parroquia TABIAZO 3.-los sistemas de transporte del territorio son deficientes y de mala calidad. 4.-El sistema vial en el sector rural no se encuentra en buenas condiciones, existen algunos recintos que no tienen vías de acceso en la etapa invernal.	Movilidad	2. Alta		



























	<p>1.- La infraestructura existente de energía, en el territorio es deficitaria, en el sector rural de Tabiazo. 2.- Costos elevados del servicio. 3.-Sistemas de cableado e iluminación pública deficiente. 4.-falta de energía eléctrica en el 50 % de los recintos en el sector rural Tabiazo;</p>	Energía	1. Muy alta		
	<p>1.-Precios altos del servicio 2.-Baja cobertura en los recintos del sector rural. 3.- Bajo porcentaje de cobertura de telefonía fija e internet en la parroquia. 4.- falta cobertura de movistar</p>	Acceso a servicios de telecomunicaciones	1. Muy alta		
	<p>1.-La topografía, inestabilidad del suelo y vulnerabilidad a fenómenos naturales; provoca destrucción en vías de accesos Tabiazo – Carlos Concha 2.-Podría existir afectación de algún tipo en los asentamientos humanos o sus servicios, a la infraestructura, energía por la presencia de malezas 3.-Contaminación ambiental para los barrios periféricos por la presencia de la Termo I y II 4.-Infraestructura postearía, vías y antenas; expuesta a daños por influencias del clima, lluvia.</p>	Vulnerabilidad	2. Alta		
<b>POLITICO INSTITUCIONAL Y PARTICIPACION CIUDADANA</b>					
	<p>1.- Los medios locales de comunicación no garantizan la difusión e información veraz y oportuna 2.- Los medios de comunicación cubren menos del 20% del territorio parroquial 3.- escaso presupuestó con el que cuenta el GAD parroquial, para la realización de la obra Pública, lo que incide negativamente en el desarrollo de la parroquia rural de Tabiazo 4.- Métodos y medios utilizados por el GAD parroquial requieren revisión, fortalecimiento y asesoría jurídica</p>	Información Institucional	2. Alta		
	<p>1.- Se requiere fortalecer la participación ciudadana; como mecanismo de profundización de la democracia; es importante incorporar a la ciudadanía en la toma de decisiones de manera sistemática y permanente 2.- Escasa participación y corresponsabilidad de los procesos de participación ciudadana 3.- Entre algunos sectores y dirigentes hay la superposición de roles y no es factible construir alianzas estratégicas en pro del beneficio del territorio parroquial</p>	Participación	2. Alta		
	<p>1.- Ciertos sectores del territorio tienen identidad local; lo que ha generado muy poco interés o relación de la población con los procesos técnicos, políticos y sociales 2.- Pugnas internas entre líderes comunitarios 4.- Equipo técnico de Participación Ciudadana parroquial mínimo y sin equipamiento básico 5.- Mínima participación de los hombres en los procesos de planificación del sector rural de Tabiazo. 6.- Deficiente articulación entre los líderes y actores sociales.</p>	Actores	2. Alta		
	<p>Deficiente recaudación por uso y ocupación de espacio públicos</p>	Capacidad del GAD para la gestión del territorio	2. Alta		
	<p>1.- Instrumentos y Marco legal de planificación implementados con ciertas falencias en el GADPRT; inexistencia de la Unidad de Planificación, seguimiento y Monitoreo 2.- Existen vacíos legales que están afectando la gestión del territorio 3.- Deficiente</p>	Marco legal e instrumentos de planificación y ordenamiento territorial	2. Alta		























	recaudación por cobros de uso y ocupación de espacios públicos				
<b>SOCIOCULTURAL</b>					
	1.-El grupo de Seguridad Ciudadana no está legalizado. 2.-La Tenencia Política no cuenta con infraestructura propia 3.-El UPC no cuenta con patrullero en la jurisdicción	Seguridad y convivencia ciudad	2. Alta		
	1.- Mal estado de vías de comunicación; deserción escolar e infraestructura en el área rural marginal. 2.- poco conocimiento escolar ;falta de infraestructura y equipamiento de centros educativos uní docentes 3.- considerando que la escuela y el colegio en la cabecera parroquial de Tabiazo se fusionaron en una unidad educativa es prioritario la infraestructura adecuada y el equipamiento como modelo educativo de calidad y calidez.	Educación	2. Alta		
	1.- poca participación de líderes en la planificación y ejecución de actividades concernientes al desarrollo de la parroquia 2.- grupos de oposición están influenciando negativamente en la población	Población	2. Alta		
	1.-Mínimo apoyo a las artes, cultura e infraestructura patrimonial; espacios públicos para cultivar el arte y la cultura 2.-Los espacios públicos dedicados a las prácticas deportivas, recreacionales, artísticas y culturales no son suficiente 3.-Pocos recursos y auspiciantes, escasa difusión y promoción.	Cultura y patrimonio	2. Alta		
	2.- Presencia de brotes de enfermedades endémicas, como dengue, y chikungunya. 3.-Minima cobertura de atención de salud en los recintos del sector rural ubicados a lo largo del río Tabiazo. 4.- en el supuesto no consentido que el Subcentro dejara de brindar su servicio en la cabecera parroquial de Tabiazo Y este fuere trasladado a otro sector ya sea por fusión o reubicación afectaría directamente a los 2928 habitantes en la atención de salud brindada con eficacia y eficiencia	Salud	1. Muy alta		















Nota.- Si el problema o potencialidad responde a más de un componente o variable, se recomienda registrarlo en el componente o variable que más lo represente

### Problemas y Potencialidades

Problemas	Potencialidades				
Descripción		Variable	Prioridad	Editar	Eliminar
<div style="border: 1px solid #ccc; padding: 5px; display: inline-block;">Nuevo</div>					
<b>ASENTAMIENTOS HUMANOS</b>					
	1.-Poseen infraestructura de interés nacional como son la refinería, Termo Eléctricas; Puerto Balao; Terminal Portuario; río esmeraldas mantiene agua todo año para	Infraestructura de servicios sociales	2. Alta		

	aprovisionamiento de agua				
	1.- La cabecera parroquial de Tabiazo por ser un balneario de aguas dulces y estar a solo 15 minutos del ciudad de Esmeraldas es el lugar visitado y frecuentado por propios y extraños 2.- Posee un Rio de interés local y turístico; mantiene agua superficial todo el año , para el aprovisionamiento de agua y disfrute	Relaciones entre asentamientos humanos	1. Muy alta		
	1.- Existen asentamientos humanos consolidados , dispersos 2.- La cabecera parroquial de Tabiazo están bien ubicados 3.- Se cuenta con terrenos baldíos alrededor de los principales centros poblados para su ocupación y asentamiento humano.	Centros poblados	2. Alta		
	.- Se tiene identificadas las zonas donde, se están desarrollando los asentamientos humanos en forma desordenada y sin planificar 1.- Se tiene identificadas las zonas donde Se van a desarrollar los asentamientos humanos en forma ordenada y planificada. En una zona consolidada y segura.	Vulnerabilidad	1. Muy alta		
	1.-El Estado central y EP Petro Ecuador ha rehabilitado la infraestructura para brindar servicios sociales en el territorio de buena calidad 2.- Con el apoyo del Gobierno central, FLOPEC se construyó una planta de agua potable en la cabecera parroquial de Tabiazo 3.- La parroquia Tabiazo es un polo de atracción turística;	Infraestructura de servicios sociales	2. Alta		
<b>BIOFISICO</b>					
	1.- Suelos aptos para actividades agro-silvo-pastoril 2.- Los diferentes pisos altitudinales permite tener una variedad de productos agrícolas, pecuarios y forestales. 3.- Los suelos aluviales diagonales a las cuencas hidrográficas permite desarrollar agricultura y crianza de animales menores que sustentan la Soberanía Alimentaria	Relieve / suelos	2. Alta		
	1.-Están bien definidas dos estaciones climáticas: invierno y verano 2.-Temperatura estable; no existen cambios bruscos de temperatura 3.-Humedad relativa superior al 70% 4.- Rio Teaone y Tabiazo mantiene agua superficial todo el año	Clima/ Agua	2. Alta		
	1.- Instituciones del sector público, GADMCE con el apoyo de la cooperación Internacional poseen un plan de seguridad integral para prevenir desastres naturales	Amenazas naturales	2. Alta		
	1.- Presencia e influencia de brisas permiten el recambio y evacuación de los gases y humedad relativa	Aire	2. Alta		
	1.-El Parroquial, MAE, GAD provincial, SENAGUA, GADME, EP Petroecuador y G.I.Z interesados en la conservación y ampliación de las áreas de conservación y zona de amortiguamiento 2.- Poseer a atractivos naturales, bosques protectores y áreas de conectividad ecológicas	Ecosistemas y Prioridades de Conservación	2. Alta		
	- Rio Teaone Y Tabiazo , mantiene agua superficial todo el año -	Sub suelo / recursos naturales no renovables	2. Alta		
	1.- Los suelos en su mayoría están bien utilizados 2.- La cobertura del suelo con bosques secundarios y	Uso y cobertura del suelo	2. Alta		

	pastizales; permiten que no exista una desertificación total del suelo				
	1.- Reserva Ecológica MACHE-CHINDUL conserva Flora y Fauna Natural y mantiene caudal del Río Teañe 2.- Posee una aceptable cobertura natural de bosques nativos, secundarios que evitan la erosión y escorrentías de los suelos	Cobertura natural vegetal	2. Alta		
<b>ECONÓMICO</b>					
	En los últimos tres años, el gobierno autónomo descentralizado de la parroquia rural de Tabiazo a impulsado el fomento de las actividades productivas agropecuarias tanto en los procesos de apoyo capacitación, incentivos a los agricultores beneficiarios.	Factores de producción	3. Media		
	la parroquia Tabiazo actualmente, cuenta con una conectividad vial de tercer orden hasta su cabecera parroquial,	Análisis financiero de la circulación de capital y flujos de bienes y servicios	3. Media		
	Terrenos fértiles producen alimentos naturales para el consumo de las familias.	Seguridad y Soberanía Alimenta	2. Alta		
	El GADPRT como institución pública las plazas de empleo son ocupadas por personas que Pertenecen a la localidad	Empleo y Talento Humano	2. Alta		
	1.- agricultura y ganadería 2.- ganado bovino, porcinos, plátano, frutales, aves; cacao y artesanías son los principales productos 3.- atractivos turísticos	Actividades económicas / sectores productivos	2. Alta		
<b>MOVILIDAD, ENERGÍA Y CONECTIVIDAD</b>					
	1.- Buena cobertura de telefonía móvil claro ; y mediana cobertura de telefonía fija 2.- Existe una buena cobertura y calidad de servicios diferenciados en telecomunicaciones	Acceso a servicios de telecomunicaciones	2. Alta		
	La Cabecera Parroquial de Tabiazo cuenta con el servicio de Telecomunicación convencional a través de fibra óptica, así como de la señal de telefonía celular.	Vulnerabilidad	1. Muy alta		
	1.- La infraestructura existe de energía, en el territorio Parroquial ha permitido impulsar el proceso de desarrollo el sector productivo, como para el sector residencial 2.-Se cuenta con los Proyectos estratégicos de carácter nacional energético de la TERMO I y II;	Energía	2. Alta		
	1.- Red estatal en buen estado; medidas de control de tránsito terrestre ha bajado el número de accidentes en el cantón 2.- Existe la disposición de fomentar el uso de transporte terrestre, debido a que se cuenta con la infraestructura para apuntalar este proceso; como son el terminal Terrestre,	Movilidad	2. Alta		
<b>POLITICO INSTITUCIONAL Y PARTICIPACION CIUDADANA</b>					
	1.- Los instrumentos de planificación y Ordenamiento territorial, fueron llevados a la práctica con éxito, ya que hubo la participación activa del tejido social su	Marco legal e instrumentos de planificación y	2. Alta		

	construcción incluyo procesos participativos 2.- Existe un fuerte liderazgo del presidente de GADPRT y respaldo desde el cuerpo colegiado por los señores vocales para generar procesos de cambios y desarrollo. 3.- El Marco Legal vigente es suficiente y define claramente los roles y competencias de todos los actores	ordenamiento territorial			
	1.- Se posee una Matriz de evaluación, Monitoreo y planificación; 2.- Autoridades Electas comprometidas con el desarrollo integral del territorio parroquial 3.- Equipo Humano capacitado	Información Institucional	2. Alta		
	Existe un adecuado mapeo de actores del territorio Se tiene definido los mecanismos de articulación en territorio para garantizar la participación de todos Existen alianzas estratégicas para fortalecer capacidades en el territorio parroquial Existe una buena coordinación con los GAD de las parroquias vecinas Tabiazo, Vuelta Larga y Carlos Concha, que se refleja en procesos de gestión de obras de interés común que han sido coordinadas con las juntas parroquiales.	Actores	2. Alta		
	Autoridades electas comprometidas con el desarrollo integral del territorio GAD tiene los vínculos y apoyo de las autoridades locales, provinciales y nacionales Se respeta el Orgánico Funcional- Talento Humano	Capacidad del GAD para la gestión del territorio	2. Alta		
	1.- Existe participación activa de la población respecto de procesos técnicos, políticos y sociales 2.-GADPRT tiene los vínculos y apoyo de las autoridades locales, provinciales y nacionales 3.-Se realizaron procesos participativos con la ciudadanía, autoridades locales, 4.- Visitas e intercambios de experiencias con otros GAD 5.- Se han realizado procesos de participación ciudadana para la formulación de los planeación parroquial y para impulsar propuestas que el GADPRT lleva adelante	Participación	2. Alta		
<b>SOCIOCULTURAL</b>					
	En la parroquia Tabiazo contamos con UPC con una infraestructura propia, el personal presta el servicio las 24 horas del día, contamos además con una Tenencia Política y se rige a un horario de 8 horas diarias también se cuenta con el grupo de apoyo de Seguridad Ciudadana.	Seguridad y convivencia ciudad	2. Alta		
	1.- Se tiene claramente identificado el patrimonio tangible e intangible del territorio 2.- Los gestores culturales de la parroquia están gestionando y proponiendo ante los diferentes organismos el reconocimiento y rescate del patrimonio cultural tangible e intangible 3.- Líderes y lideresas de la parroquia interesados en recuperar, mantener y difundir las expresiones culturales de la parroquia Tabiazo.	Cultura y patrimonio	2. Alta		
	El sector de la salud se ve beneficiada por tener una infraestructura propia, brindando los servicios de Medicina General, Ginecología, Odontología, Laboratorio, etc. En temporada de invierno las enfermedades propias de la época tienen mucha incidencia	Salud	2. Alta		

RELACIÓN PRIORIZADA DE PROBLEMAS - ANÁLISIS INTEGRADO TABIAZO

INDICADORES DE	PROBLEMA	DESCRIPCIÓN	Actores	ESCENARIOS
----------------	----------	-------------	---------	------------



PROBLEMAS				TENDENCIAL	CONSENSUADO
Crecimiento de los asentamientos	Crecimiento desordenado de los asentamientos humanos	El crecimiento poblacional en los recintos se está dando de forma desordenada, con dispersión espacial de las viviendas y sin un plan concreto de actuación y ordenación urbana.	GAD, Gobierno Municipal.	El mismo escenario	Ordenación territorial y urbana adecuada para permitir el correcto acceso a los servicios básicos.
Infraestructura educativa	Infraestructura educativa deficiente	Existe una problemática con las infraestructuras educativas principalmente en los recintos.	Gobierno Municipal, Ministerio de Educación - DINSE-	Dotación limitada de recursos a lo largo del tiempo, empeorando el escenario actual	Creación de los colegios y adecuación de las escuelas existentes acorde a los niños existentes en la parroquia.
Dotación de servicios básicos	Difícil y desigual acceso a los servicios básicos de agua, alcantarillado	Problemas de salubridad en la parroquia por el acceso al agua del río que se encuentra contaminado, falta de tratamiento de desechos y de actitudes positivas respecto a prácticas. De igual forma la falta de servicios por parte de las instituciones al respecto.	Actores: Junta Parroquial (Gestión) y Municipio (Competencia)	Proliferación de enfermedades y epidemias.	Habilitación paulatina de sistemas de recolección de excretas y tratamiento del agua para que el acceso al agua potable y entuba sea general
Transporte	Inexistencia de transporte urbano y Rural adecuado	Se crea un problema de conexión con otras parroquias, con la ciudad de Esmeraldas y entre los recintos al carecer de un sistema de transporte urbano que permita una conectividad adecuada, influyendo en el ámbito de la salud, la educación y el comercio. Ya que los desplazamientos son largos.	Gobierno Municipal, Ministerio de Transporte	El mismo escenario	Creación de un servicio adecuado y con frecuencia que permita solucionar el aislamiento de la parroquia.
Infraestructura de conexión vial	Mala conexión y estado de las vías.	Las vías de conexión internas están en mal estado o no existen, imposibilitando la conexión entre los recintos y con la parroquia. De esta manera el acceso a los servicios de salud y la comercialización de los productos se vuelve más dificultoso.	Ministerio de Obras Públicas, Gobierno Provincial, Gobierno Municipal, Junta parroquial.	Habilitación de vías, aunque insuficientes	Construcción de vías de conexión y acceso duraderas y con mantenimiento regular.

Infraestructura de redes eléctricas	Incompleta e ineficiente cobertura del interconectado de energía eléctrica.	Existe inestabilidad en el sistema eléctrico en la mayoría de recintos.	Gobierno Parroquial, Gobierno municipal, Sistema de electrificación.	El mismo escenario	Acceso a red eléctrica de calidad
Infraestructura del sistema de comunicación (telefonía fija / móvil/ televisión)	Inadecuada infraestructura telefónica y señal de televisión nacional	El poco desarrollo de las redes de telecomunicación tiene efectos sobre el sistema productivo (imposibilita un desarrollo de promoción y publicidad), sobre el sistema educativo y de relación de la parroquia acorde a las dinámicas actuales en el ámbito de la globalización.	CNT, compañías de telefonía celular, GAD.	Ampliación de la cobertura móvil. No así de la fija	Cobertura telefónica total
Infraestructura de salud	Deficiente infraestructura de salud	Las infraestructuras de salud son deficientes e influyen en el conjunto social, sobre ámbitos económicos y seguridad social.	Ministerio de Salud, municipio, GAD.	El mismo escenario	Mejora y acondicionamiento de las infraestructuras de salud
Sistema hidrográfico	El sistema hidrográfico presenta contaminación y pérdida de caudales	Las malas prácticas y las actividades económicas degradan los caudales hídricos.	SENAGUA, Gobierno Provincial, Municipio, GAD	Degradación paulatina del sistema hidrográfico	Recuperación de los caudales hídricos
Analfabetismo	Índice relevante de analfabetismo	El analfabetismo infantil y de adultos, influye en el desarrollo humano individual y colectivo, en el sistema económico y en la posibilidad de abrir otras opciones de desarrollo.	Municipio y Ministerio de Educación, GAD.	El mismo escenario	Alfabetización completa en niños menores de 12 años
Uso de ríos	Incorrecta utilización de los ríos	Aunque está relación con el sistema hidrográfica el mal uso de los ríos tiene un impacto y relación con la actitud de los moradores.  Impactos negativos generados por la actividad turística.	Moradores, Gobierno parroquial	Degradación y contaminación de los ríos y esteros	Concienciación y aprovechamiento sostenible del río
Deforestación	Problemas de deforestación de los bosques	La existencia de bosques que están siendo intervenidos y/o sustituidos por cultivos, afecta al valor ecológico, a la riqueza ambiental, la diversidad y a la cultura propia de la parroquia.	Gobierno parroquial, municipio, Ministerio del Ambiente.	Deforestación creciente	Recuperación y reforestación con especies endémicas

Valores	Problemas de valores en los jóvenes.	Pérdida de valores por parte de los jóvenes. Pérdida de las tradiciones y prácticas propias. Existe desafección juvenil probablemente por la falta de oportunidades en la parroquia y la desatención de la misma sobre sus necesidades.	Gobierno parroquial, Centros educativos, Padres de Familia	Pérdida y desestructuración social	Recuperación de prácticas como el apoyo mutuo, el respeto colectivo
Límites territoriales	Existen problemas con las coordenadas con parroquias vecinas.	La existencia de problemas limítrofes crea una situación administrativa difícil en la gestión del territorio.	Gobierno Parroquial, municipio, (SELI)	El mismo escenario	Solución de los conflictos
Legalidad de las tierras	Problemas con la titularidad de las tierras	La falta de titularidad de las tierras y la falta de tierras comunales impiden a los moradores desarrollar su actividad productiva con normalidad al no contar con propiedad de tierras y no poder financiarse..	Municipio, Estado, Gobierno Parroquial	El mismo escenario	Proceso de legalización de tierras llevado a cabo con éxito
Índice de migración	Aumento de la emigración a otros lugares del país	La emigración conlleva que la mano de obra joven se marcha al no tener oportunidades o un salario suficiente. Además la falta de recursos educativos impulsa este hecho. Que tiene efectos sobre el desarrollo económico y social de la parroquia. Actores: No hay actores directos que puedan frenar o solucionar este hecho.		El mismo escenario	Disminución de la migración por solución de factores que la propician

**Identificación de ideas proyectos que podrán gestionarse según las competencias exclusivas y concurrentes de manera directa y por cogestión con otro nivel de gobierno o la comunidad.** Esta matriz contiene el resumen de las líneas de acción que puede seguir el GAD, con la finalidad de alcanzar la Visión propuesta de desarrollo.- a) Los programas, que son las líneas estratégicas generales; b) El objetivo, que va a medir el alcance de las propuestas; c) subprogramas derivados de las líneas estratégicas, de donde aparecen los proyectos propuestos; d) Proyectos son las propuestas que se han identificado en base a las necesidades locales; e) Identificación de actores, para que apoyen el desarrollo de las propuestas, basándose en sus respectivas competencias.

Programa 1: Aprovechamiento de capacidades locales para el crecimiento económico.			
Objetivo: Fortalecer las capacidades locales aprovechando las estructuras organizativas existentes en la localidad.			
Subprogramas	Proyectos	Actores	Función del GAD
Fortalecimiento Organizacional	Propuesta de capacitación del GAD parroquial y de los líderes de los recintos en el manejo de sus competencias; Personal de mantenimiento, vigilancia y cuidado de espacios públicos.	GAD parroquial	Elaborar y gestionar
	Creación de una oficina Técnica para el desarrollo y ejecución del PD y OT	GAD parroquial	Puesta en marcha
	Diseño y Elaboración de un plan para agentes sociales, líderes de recintos de las parroquias	GAD parroquial	Elaboración, creación, difusión
	Creación con vida jurídica a grupos sociales. (Jóvenes, mujeres y otras organizaciones)	GAD parroquial	Crear y gestionar
	Creación de una Comisión de Género y familia, formada por mujeres, vinculada a la Asamblea y al GAD parroquial	GAD parroquial	Crear y gestionar
Programa 2: Importante centro agropecuario de la provincia de Esmeraldas que dinamiza su economía local a través del turismo.			
Objetivo: Fortalecer la actividad agropecuaria como la principal fuente de ingresos económicos, al mismo tiempo aprovechando los recursos naturales y culturales para el desarrollo del turismo que dinamice la economía local.			
Subprogramas	Proyectos	Actores	Función del GAD
Fortalecimiento de la productividad agropecuaria.	Elaboración de una propuesta para la legalización y tenencia de la tierra.	Subsecretaría de tierras, GAD cantonal	Promover y coordinar
	Diseño de un plan de capacitación para los sectores productivos como es el sector agropecuario y turístico.	GAD parroquial, MINTUR, MAGAP,	Gestionar la capacitación
	Elaborar un estudio para el diseño de proyectos agroforestales para la implementación de fincas agro turísticas.	GAD provincial, GAD parroquial, MAGAP	Proponer y gestionar con las entidades el estudio de proyecto
	Propuesta para la constitución redes de servicios comunitarios que faciliten la comercialización, de los productos de la zona.	GAD provincial, GADs parroquiales, MAGAP	Proponer y gestionar con las entidades el estudio de proyecto
	Adquisición de semillas de ciclo corto y otras para los pequeños productores de la zona	GAD provincial, GADs parroquiales, MAGAP	Proponer y gestionar con las entidades el estudio de proyecto
	Propuestas para fortalecer al sector ganadero	GAD provincial, GADs parroquiales, MAGAP, asociación de ganaderos	Proponer y gestionar con las entidades el estudio de proyecto
Fomento del turismo	Realizar un estudio para determinar sitios de interés turísticos y potenciarlos.	GAD parroquial, Universidades	Coordinar el estudio con las Universidades.
	Propuesta para señalización y promoción turística de los recursos turísticos existen u utilizados hasta la actualidad.	GAD parroquial	Gestionar y financiar la creación de la propuesta Coordinar el estudio con las Universidades.
	Diseñar una propuesta de planificación del espacio turístico.	GAD parroquial, MINTUR	Coordinar el estudio con las Universidades.
Programa 3: Sistemas viales que articulan de la cabecera parroquial con los recintos.			
Objetivo: Mejorar y ampliar la cobertura en los sistemas de comunicación, que permita una dinámica de integración entre la cabera parroquial y sus recintos,			

orientado al desarrollo económico y social de la parroquia.			
Subprogramas	Proyectos	Actores	Función del GAD
Ampliación y mejoramiento del sistema vial comunitario	Elaborar una propuesta de circuito vial para el área rural de la Parroquia Tabiazo.	GAD provincial, GAD cantonal, GAD parroquial	Gestionar y proponer
	Elaborar un estudio de viabilidad para realizar transporte interno en la parroquia.	GAD cantonal	Gestionar y proponer
Implementación del sistema de Telecomunicación	Diseñar una propuesta para lograr acuerdos con empresas de telefonía e internet para que brinden cobertura a los recintos.	Ministerio Telecomunicaciones, GAD cantonal, GAD parroquial, compañías telefónicas.	Propuesta y coordinación
	Propuesta de capacitación en nuevas tecnologías a los ciudadanos interesados.	GAD cantonal, GAD parroquial	Propuesta y gestión
Programa 4: Servicios sociales integrales (salud, de educación, de recreación, tecnologías de comunicación, sistemas de recolección y tratamiento de basura, redes de alcantarillado y agua potable)			
Objetivo: Dotar a la cabecera parroquial de Tabiazo y sus recintos, con servicios básicos de calidad, como una condición básica del buen vivir y un derecho social, para que mejoren su estilo de vida.			
Subprogramas	Proyectos	Actores	Función del GAD
Gestión de servicios básicos (agua, alcantarillado y recolección de basura)	Elaborar una propuesta para la implementación del servicio de agua potable a los recintos donde existe fácil acceso.	GAD provincial, GAD cantonal, GAD parroquial	Gestionar y proponer
	Elaborar un estudio técnico que permita establecer otras alternativas para la dotación y abastecimiento de agua potabilizada a recintos de difícil acceso.	GAD provincial, GAD cantonal, GAD parroquial, MIDUVI.	Gestionar y proponer
	Propuesta para analizar la viabilidad para la implementación de la red de alcantarillado en la cabecera parroquial y los recintos.	GAD provincial, GAD cantonal, GAD parroquial, MIDUVI	Gestionar y proponer
	Realizar estudio sobre alternativas en la recolección de basuras en los recintos alejados de la cabecera parroquial.	GAD Cantonal, GAD parroquial	Gestionar, Promover y coordinar el estudio
	Elaborar una propuesta mancomunada para la construcción de alcantarillado sanitario, recolección de desechos y eliminación de excretas.	GAD Cantonal, GAD parroquial	Coordinar y vigilar las obras
	Programa de letrización para los lugares que no tienen mecanismo para la eliminación de excretas, manejo de desechos sólidos.	GAD Cantonal, GAD parroquial	Coordinar y vigilar las obras
Gestión de servicios Sociales (salud, educación y recreación)	Proyecto de mejoramiento de las infraestructuras escolares.	GAD Municipal, GAD parroquial, DINSE	Coordinar convenio de actuación con Municipio
	Proyecto de implementación de escuela del Milenio. Siglo XXI	GAD Municipal, GAD parroquial, DINSE	Coordinar convenio de actuación con Municipio
	Mejoramiento del sud-centros de salud con atención permanente.	Ministerio de salud	Realizar la propuesta
	Propuesta para la instalación de áreas verdes para la recreación y ocio.	GAD cantonal, GAD parroquial	Propuesta y coordinación
Programa 5: Mejor distribución de oportunidades para el buen vivir en sitios seguros y estables.			
Objetivo: Brindar un adecuado ordenamiento y planes de viviendas en zonas seguras, con áreas verdes limitadas, que demuestren un verdadero desarrollo humano.			
Subprogramas	Proyectos	Actores	Función del GAD
Gestión de riesgos	Proyecto para la construcción un malecón que proteja de las inundaciones en épocas a la cabecera parroquial, y recintos que son afectados por fenómenos naturales.	Subsecretaría General de Riesgos, GAD provincial, SENAGUA, MAE, GPE	Coordinar
	Diseñar propuestas para destinar sectores para reubicar a las familias propensos a inundaciones y deslizamientos.	Subsecretaría General de Riesgos, GAD provincial, SENAGUA, MAE, GAD Parroquial	Propuesta y coordinación
Programa 6: Preservación los recursos naturales			
Objetivo: Garantizar la protección y conservación del patrimonio natural, promoviendo programas de educación ambiental, encaminados a la sostenibilidad de los			

recursos para el disfrute de las nuevas generaciones			
Subprogramas	Proyectos	Actores	Función del GAD
Gestión de las cuencas hidrográficas	Estudio de Impacto ambiental para determinar el efecto de las actividades productivas de la zona y determinar el estado de los recursos naturales; Y la conservación de las especies.	SENAGUA, MAE, GAD Provincial, GAD parroquial	Promover la Comisión
	Programa de reforestación en zonas altas de los ríos, para conservación de las cuencas y micro cuencas. Y vigilancia para el cuidado y conservación de la fauna existente	MAE, GAD provincial, GAD parroquial	Propuesta y gestión
	Estudio para la identificación y actualización de los recursos forestales de la zona.	MAE, SENAGUA, GAD provincial, GAD parroquial	Propuesta y seguimiento del estudio
Planificación para el manejo integrado de bosques	Elaboración de Planes de manejo de bosques para la reducción de impactos de monocultivos	MAE, GAD provincial, GAD parroquial	Propuesta y seguimiento del estudio
	Propuesta para la zonificación de áreas de protección y aprovechamiento de recursos forestales.	MAE, GAD provincial, GAD parroquial	Propuesta y seguimiento del estudio
Programa 7: Valoración del patrimonio cultural			
Objetivo: Desarrollar programas socioculturales, orientados al rescate de la identidad cultural con la finalidad de que les permita desarrollar valores y elevar su autoestima			
Subprogramas	Proyectos	Actores	Función del GAD
Fomento a la cultura	Elaboración de una propuesta conjunta para la creación de un festival itinerante y periódico para potenciar el intercambio cultural.	Ministerio de Cultura, GAD parroquial, GAD cantonal	Creación y coordinación
	Creación de una Asociación Cultural de la Parroquia para el registro de tradiciones, historia y costumbres.	Ministerio de Cultura, GAD parroquial	Coordinar y gestionar
	Elaborar propuesta cultural anual, para actividades culturales tradicionales, para el rescate de la cultura e historia. Festival del colibrí	Ministerio de Cultura, GAD parroquial	Coordinar y gestionar


## PROPUESTA



### VISION PARROQUIAL

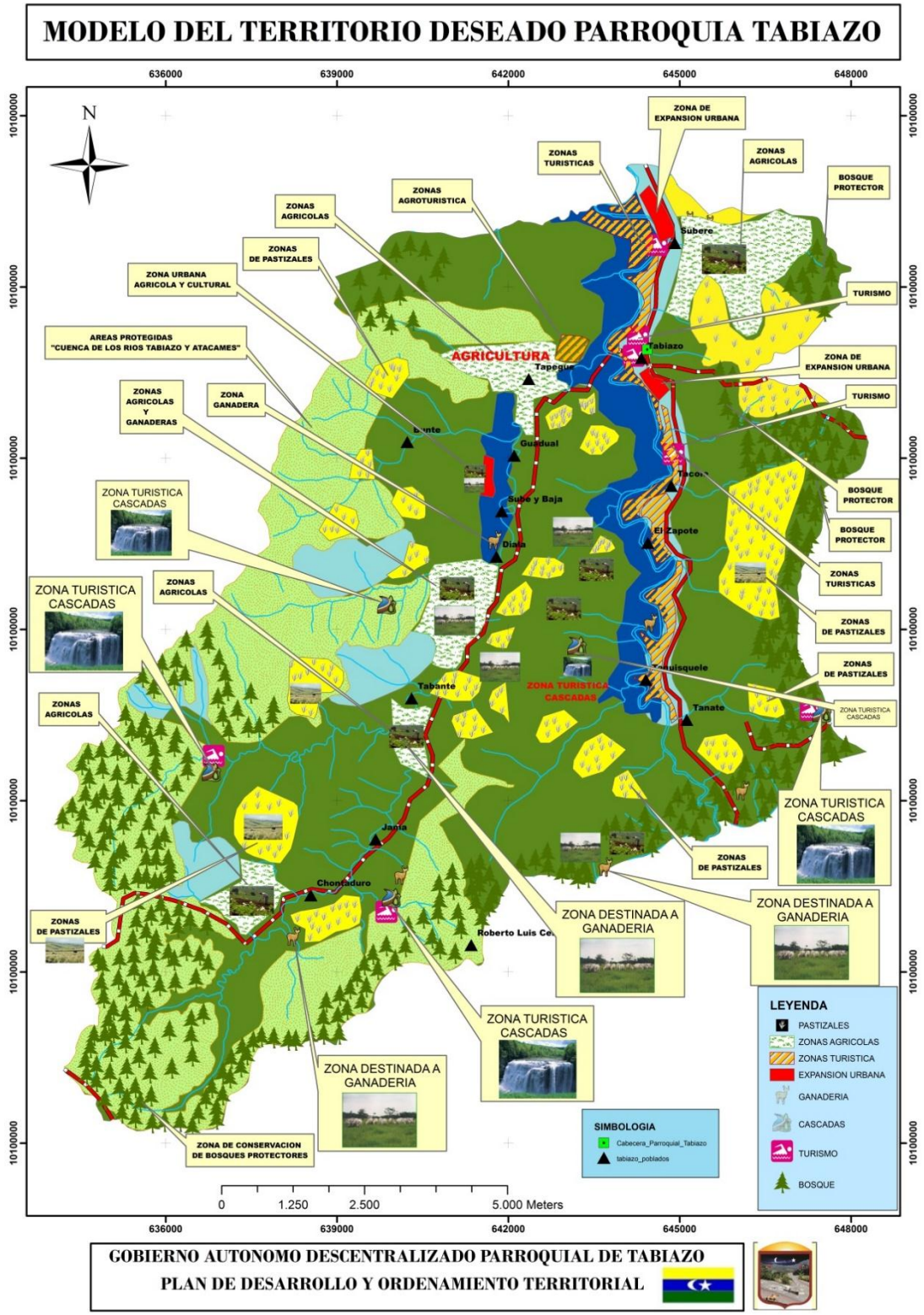
Para el 2024, TABIAZO, es una parroquia fortalecida con criterios sostenibles en todos sus sistemas, es territorio que se desarrolla aprovechando sus capacidades locales, ubicando al ser humano como el centro principal del desarrollo y crecimiento económico. Importante centro agropecuario de la provincia de Esmeraldas que dinamiza su economía local a través de la agricultura, ganadería, piscicultura y del turismo comunitario, gastronómico, contando con sistemas viales que permiten la articulación de la cabecera parroquial con los recintos, con servicios sociales integrales de salud, de educación; que cuenta con espacios de recreación, deportivos, tecnologías de comunicación, sistemas de recolección y tratamiento de basura, así como redes de alcantarillado y agua potable, que asegura una mejor distribución de oportunidades para el buen vivir en sitios seguros y estables; un territorio donde se preserva los recursos naturales y los aspectos culturales como la historia, la cultura, la identidad, son considerados como patrimonio, legado para las futuras generaciones



**POLÍTICA PÚBLICA POR CATEGORÍA COT**

Categoría de ordenamiento territorial	Política Pública	Editar	Eliminar
<div style="border: 1px solid black; padding: 2px; display: inline-block;">Nuevo</div>			
Zona de vegetación arbustiva y de conservación ambiental	"1.- Garantizar a las próximas generaciones el disfrute de nuestro hábitat y la explotación sustentable de los recursos naturales 2.-Reforestar y regenerar el hábitat natural en todas las áreas afectadas por la tala de bosques 3.- Normar y regular la gestión integral de desechos, especialmente sólidos 4.- Normar y Regular la explotación minera en la parroquia 5.- Gestionar, normar y fomentar la conservación de la fauna, flora y sitios con alto valor arqueológicos e histórico "		
zona Urbana; de la cabecera parroquial y principales asentamientos humanos	1.-Gestionar la expansión urbana ordenada y planificada 2.- Generar modelos urbanísticos que promuevan asentamientos humanos ecológicos, considerando zonas de riesgo y protegidas. 3.-Desconcentrar los servicios públicos 4.- Gestionar el servicio público de agua potable y alcantarillado, 5.-Gestionar infraestructura de salud y educativa 6.Gestionar la seguridad ciudadana, para disminuir la violencia 7.Fomentar los hábitos sociales de prácticas deportiva, actividades recreacionales y artístico culturales 8.Fortalecer los procesos de participación ciudadana 9. Incorporar a la ciudadanos en los procesos participativos de toma de decisiones 10.Gestionar la construcción y mantenimiento vial urbano -rural y señalética 11.Gestionar servicios de Internet y telefonía a centros recreativos y educativos 12.Elaborar Resoluciones para regular la gestión integral de desechos 13.-Gestionar interconectividad, conectividad 14.-Gestionar y fomentar A.T, Capacitación a comerciante, prestadores		
Zona Agropecuaria; donde se cultivan y producen Cacao fino de aroma, caña de azúcar, aguacate, Chonta, naranja, plátano, banano, guanábana, Tagua, maíz, Mamey, Papaya, limón, tomate, etc.	1.- Promover los procesos de desarrollo económico local en la jurisdicción al sector de la economía social y solidaria, en coordinación con otros niveles de GAD 2.- Fomentar actividades agropecuarias, artesanal y comercial ; con énfasis en la soberanía alimentaria y PYMES 3.-Fomentar y dar valor agregado a lo producción agropecuarias y sobre todo a la actividad cacaotera y caña de azúcar 4.- Fomentar y dar valor agregado a lo producción pecuaria 5.- Gestionar la infraestructura sanitaria a toda la población de la parroquia 6.- Gestionar y controlar el servicio público de agua potable y alcantarillado, garantizando el acceso sostenible al agua potable para consumo humano 7.- Garantizar a la población el desarrollo de una oferta de servicios turísticos de calidad, innovación tecnológica y AT 8.- Aprovechar la capacidad regional, territorial y local en actividades productivas procurando el pleno empleo a la población 9.- Coordinar la seguridad ciudadana,		
Zona de la Cuenca Hidrográfica del Río Teaone y Tabiazo; playas, Vegas y cascadas	1.- Potenciar las capacidades territoriales en actividades productivas, con énfasis en el Turismo de comunitario, comunitario, cultural y Ecológico - Científico 2.-Promocionar e impulsar nuestros activos turístico naturales, culturales y gastronómicos 3.- Garantizar a la población el desarrollo de una oferta de servicios turísticos de calidad, 4.- Propiciar la Innovación tecnológica en la piscicultura y marisquería 5.- Aplicación de asistencia técnica a los comerciantes y productores en todo la parroquia 6.- Aprovechar las capacidades regionales y territoriales en actividades		

Categoría de ordenamiento territorial	Política Pública	Editar	Eliminar
	productivas, procurando el pleno empleo 7.- Potenciar los procesos de regulación del uso de las playas, riberas y lechos de ríos, cascadas y lagunas con fines recreativos y para actividades económicas, sin deterioro del ambiente.		
Zona pastizales	1.- Aprovechar las capacidades regionales y territoriales en actividades productivas, procurando el pleno empleo. 2.- Fomentar la explotación ganadera intensiva y darle valor agregado a sus derivados		



## MODELO DE GESTION

## PROPUESTAS, PROGRAMAS Y PROYECTOS

NOMBRE_PROGRAMA	OBJETIVO ESTRATEGICO	META OBJETIVO ESTRATEGICO	MONTO REFERENCIAL	FUENTE FINANCIAMIENTO	META PROGRAMA PROYECTO	INDICADOR GESTION	AÑO_META
PROGRAMAS DE LAS ARTES Y CULTURAL (1.- Festival cultural del colibrí; Recuperación de identidad de nuestro pueblo; Rescate de la cultura, tradiciones, historias y costumbres.	Promover y patrocinar las culturas, las artes, actividades deportivas y recreativas en beneficio de la colectividad;	1 eventos culturales, artísticos al Año	USD.13.000,00	Transferencias del gobierno central.	1 eventos culturales, artísticos al año	Eventos culturales, artísticos.	2016
Programa de mantenimiento constante de la infraestructura física y de los espacios públicos de la parroquia rural de Tabiazo; Proyecto personal de inversión permanente para realizar labores de limpieza, cuidado, mejoramiento y mantenimiento de los espacios públicos de la parroquia rural de Tabiazo.	Planificar, construir y mantener la infraestructura física, los equipamientos y los espacios públicos de la parroquia, contenidos en los planes de desarrollo e incluidos en los presupuestos participativos anuales;	10 espacios físicos para recreación, deportes, culturales como: Cancha Uso Múltiple, cancha de fútbol, escalinatas, parque, balneario, cementerio, Baterías Sanitarias, calles de la cabecera parroquial, Infocentro, Infraestructura de la cruz roja, casa del pueblo, etc.-	USD. 27.934,71	Transferencias del gobierno central.	Espacios públicos, limpios y seguros en la cabecera parroquial.	Números de espacios públicos limpios, seguros, permanentemente.	2016
Programa fomentar procesos de apoyo, capacitación de promoción y construcción e inclusión ., para grupos vulnerables de la parroquia rural de Tabiazo, Proyecto servicios exequiales	Promover los sistemas de protección integral a los grupos de atención prioritaria para garantizar los derechos consagrados en la Constitución, en el marco de sus competencias;	1 Sistema de Protección integral implementado-	USD. 3.000,00	Transferencias del gobierno central.	6 Prestaciones de servicios exequiales a los grupos vulnerables de nuestro territorio.	Número de familias vulnerables beneficiadas por año.	2016
Programa fomento a los emprendimientos, actividades productivas y agropecuarias en la parroquia rural de Tabiazo proyecto adquisición de semillas para ciclos cortos	Incentivar el desarrollo de actividades productivas comunitarias, la preservación de la biodiversidad y la protección del ambiente:	2 actividades productivas comunitarias implementadas.	USD. 1.500,00	Transferencias del Gobierno Central	Adquisición de semillas de ciclo corto.	Números de beneficiarios que reciben semilla de ciclo corto.	2016

NOMBRE_PROGRAMA	OBJETIVO ESTRATEGICO	META OBJETIVO ESTRATEGICO	MONTO REFERENCIAL	FUENTE FINANCIAMIENTO	META PROGRAMA PROYECTO	INDICADOR GESTION	AÑO_META
<p>Programa recuperación de espacios públicos; Amortización de la deuda pública BED por Proyecto construcción de cancha de futbol en la cabecera parroquial, ejecutado en primera etapa, que comprende cerramiento perimetral con malla, graderío camerinos con cubierta y readecuación de baterías sanitarias,</p>	<p>Planificar, construir y mantener la infraestructura física, los equipamientos y los espacios públicos de la parroquia, contenidos en los planes de desarrollo e incluidos en los presupuestos participativos anuales;</p>	<p>10 espacios físicos para recreación, deportes, culturales como: Cancha Uso Múltiple, cancha de fútbol, escalinatas, parque, balneario, cementerio, Baterías Sanitarias, calles de la cabecera parroquial, Infocentro, Infraestructura de la cruz roja, casa del pueblo, etc.</p>	<p>USD. 33.746,49</p>	<p>Convenios</p>	<p>Primera etapa ejecutada que comprende cerramiento perimetral con maya, graderíos, camerino con cubierta y readecuación de baterías sanitarias.</p>	<p>Infraestructura física construida de la Cancha de Futbol de la Cabecera Parroquial.</p>	<p>2016</p>
<p>Programa de Mantenimiento vial de la parroquia Tabiazo proyecto transporte de material cascote para mejoramiento de los accesos a los campos de filtración de aguas servidas y acceso al balneario de la cabecera parroquial de Tabiazo.</p>	<p>Planificar, construir y mantener la infraestructura física, los equipamientos y los espacios públicos de la parroquia, contenidos en los planes de desarrollo e incluidos en los presupuestos participativos anuales;</p>	<p>10 espacios físicos para recreación, deportes, culturales como: Cancha Uso Múltiple, cancha de fútbol, escalinatas, parque, balneario, cementerio, Baterías Sanitarias, calles de la cabecera parroquial, Infocentro, Infraestructura de la cruz roja, casa del pueblo, etc.</p>	<p>USD. 5.000,00</p>	<p>Transferencias del gobierno central.</p>	<p>Vías de acceso al balneario y el campo de filtración de las aguas servidas en mejores condiciones.</p>	<p>Acceso al Balneario y campo de filtración de las aguas servidas expeditas.</p>	<p>2016</p>

NOMBRE_PROGRAMA	OBJETIVO ESTRATEGICO	META OBJETIVO ESTRATEGICO	MONTO REFERENCIAL	FUENTE FINANCIAMIENTO	META PROGRAMA PROYECTO	INDICADOR GESTION	AÑO_META
Programa recuperación y mejoramiento de espacios públicos Proyecto Mejoramiento del cementerio santa fe de Tabiazo construcción de camineras y escaleras	Planificar, construir y mantener la infraestructura física, los equipamientos y los espacios públicos de la parroquia, contenidos en los planes de desarrollo e incluidos en los presupuestos participativos anuales;	10 espacios físicos para recreación, deportes, culturales como: Cancha Uso Múltiple, cancha de fútbol, escalinatas, parque, balneario, cementerio, Baterías Sanitarias, calles de la cabecera parroquial, Infocentro, Infraestructura de la cruz roja, casa del pueblo, etc.	USD. 5.000,00	Transferencias del gobierno central.	Mejorar el acceso y el ornato del Cementerio Santa Fe de Tabiazo.	Metros cuadrados de acceso al Cementerio Santa Fe de Tabiazo con adoquinado.	2016
Implementación de vigilancia ciudadana para la preservación de la biodiversidad y protección del medio ambiente en la Parroquia Tabiazo.	Incentivar el desarrollo de actividades productivas comunitarias, la preservación de la biodiversidad y la protección del ambiente:	2 actividades productivas comunitarias implementadas.	USD. 5.000,00	Transferencias del gobierno central.	1 Consejo de Vigilancia y control ambiental implementado	Numero de Consejo de Vigilancia y control ambiental	2017
Programa formación en valores deportivos; Proyecto deportivo para el fortalecimiento de destrezas y habilidades a niños y niñas, adolescentes y su entorno familiar fomentando valores deportivos	Formación de niños, niñas y adolescentes en valores deportivos.	Promover las actividades deportivas en niños, niñas y adolescentes.	USD. 4.000,00	Transferencias del gobierno central.	Lograr que los niños, niñas y adolescentes mejoren su autoestima en su entorno familiar.	Números de niños, niñas y adolescentes involucradas en la actividad deportiva.	2017
Programa fomentar procesos de apoyo, capacitación de promoción y construcción e inclusión ., para grupos vulnerables de la parroquia rural de Tabiazo, Proyecto servicios exequiales	Garantizar a los grupos vulnerables los derechos consagrados en la constitución.	6 servicios adquiridos para los grupos vulnerables de nuestro territorio.	USD. 3.000,00	Transferencias del gobierno central.	6 Prestaciones de servicios exequiales a los grupos vulnerables de nuestro territorio.	Número de familias vulnerables beneficiadas por año.	2017



--	--	--	--	--	--	--	--

NOMBRE_PROGRAMA	OBJETIVO ESTRATEGICO	META OBJETIVO ESTRATEGICO	MONTO REFERENCIAL	FUENTE FINANCIAMIENTO	META PROGRAMA PROYECTO	INDICADOR GESTION	AÑO_META
Programa de adquisición y mejoramientos de terrenos interés social para habitar, seguro, adecuado y digno. PROYECTO Adquisición de tierras y lotizar para resolver los problemas de hacinamientos y reubicar familias que se encuentran en zona de riesgos	Adquisición y mejoramiento de tierras y lotización para resolver la problemática de hacinamientos y asentamientos y regular en zona de riesgo.	Realizar adquisición y mejoramiento del terreno para la reubicación de familias.	USD 15.000,00	Transferencias del gobierno central.	Realizar adquisición y mejoramiento del terreno para la reubicación de familias.	Numeros de familias reubicadas en sitio seguro.	2017
Programa mejoramientos de áreas de recreación y esparcimientos, ocio y recreación; proyecto mejoramiento del parque la pepa de oro en la cabecera parroquial	Mejoramiento del ornato del Parque La Pepa de Oro.	Mantenimiento del parque La Pepa de Oro para el disfrute de la comunidad.	USD 4.000,00	Transferencias del gobierno central.	Mantenimiento del parque La Pepa de Oro para el disfrute de la comunidad.	Familias disfrutando del espacio público el Parque La Pepa de Oro.	2017
Gestiones para elaboración estudios y consultoría de proyectos	Elaboración de estudios de Consultoría de Proyectos	Contratación de consultoría para estudios de proyectos. -	USD 4.000,00	Transferencias del gobierno central.	Contratación de consultoría para estudios de proyectos.	Número de proyectos cuentan con su estudio.	2017
Programa de las artes y culturas proyecto festival nacional el Colibrí -Tabiazo	Promover y patrocinar las culturas, las artes, actividades deportivas y recreativas en beneficio de la colectividad;	1 eventos culturales, artísticos al año.	USD 13.000,00	Transferencias del gobierno central.	Un evento, cultural Festival del Colibrí, rescate de la cultura popular.	Porcentaje de número de familias disfrutando de la cultura popular.	2017

NOMBRE_PROGRAMA	OBJETIVO ESTRATEGICO	META OBJETIVO ESTRATEGICO	MONTO REFERENCIAL	FUENTE FINANCIAMIENTO	META PROGRAMA PROYECTO	INDICADOR GESTION	AÑO_META
Programa de mantenimiento constante de la infraestructura física y de los espacios públicos de la parroquia rural de Tabiazo; Proyecto personal permanente de inversión para realizar labores de limpieza, cuidado, mejoramiento y mantenimiento de los espacios públicos de la parroquia rural de Tabiazo.	Planificar, construir y mantener la infraestructura física, los equipamientos y los espacios públicos de la parroquia, contenidos en los planes de desarrollo e incluidos en los presupuestos participativos anuales;	10 espacios físicos para recreación, deportes, culturales como: Cancha Uso Múltiple, cancha de fútbol, escalinatas, parque, balneario, cementerio, Baterías Sanitarias, calles de la cabecera parroquial, Infocentro, Infraestructura de la cruz roja, casa del pueblo, etc.	USD 27.934,71	Transferencias del gobierno central.	Espacios públicos, limpios y seguros en la cabecera parroquial.	Números de espacios, limpios y seguros.	2017
Programa fomento a los emprendimientos, actividades productivas y agropecuarias en la parroquia rural de Tabiazo proyecto adquisición de semillas para ciclos cortos	Incentivar el desarrollo de actividades productivas comunitarias, la preservación de la biodiversidad y la protección del ambiente:	2 actividades productivas comunitarias implementadas.	USD 4.000,00	Transferencias del gobierno central.	Adquisición de semillas para ciclos cortos.	Números de beneficiarios que reciben semillas de ciclo cortos.	2017
Programa de Mantenimiento vial de la parroquia Tabiazo proyecto transporte de insumos convenio para mejoramiento de acceso al balneario de aguas dulce de la cabecera parroquial de Tabiazo. Ingreso por la calle 15 de septiembre	Mantenimiento de los espacios públicos Acceso al Balneario y ingreso a la calle 15 de Septiembre	Mantenimiento al acceso al Balneario y a la calle 15 de septiembre de la Cabecera Parroquial.- Otro	USD 5.000,00	Transferencias del gobierno central.	Mantenimiento del acceso al balneario y la calle 15 de septiembre de la cabecera parroquial.	Números de espacios públicos se encuentren en buen estado.	2017
Programa recuperación y mejoramiento de espacios públicos Proyecto Mejoramiento del ornato cabecera parroquial.	Recuperar y mejorar el ornato en la Cabecera Parroquial	Mejorar y recuperar el ornato de la Cabecera Parroquial.	USD 5.000,00	Transferencias del gobierno central.	Mejorar y recuperar el ornato de la Cabecera Parroquial	Números de familia que disfrutan los espacios públicos en la Parroquia.	2017

NOMBRE_PROGRAMA	OBJETIVO ESTRATEGICO	META OBJETIVO ESTRATEGICO	MONTO REFERENCIAL	FUENTE FINANCIAMIENTO	META PROGRAMA PROYECTO	INDICADOR GESTION	AÑO_META
Implementación de vigilancia ciudadana para la preservación de la biodiversidad y protección del medio ambiente en la Parroquia Tabiazo.	Incentivar el desarrollo de actividades productivas comunitarias, la preservación de la biodiversidad y la protección del ambiente:	2 actividades productivas comunitarias implementadas.	USD 5.000,00	Transferencias del gobierno central.	Incentivar el desarrollo de actividades productivas comunitarias y preservación de la biodiversidad y protección del medio ambiente	Número de personas involucradas en actividades productivas.	2018
Programa fomentar procesos de apoyo, capacitación de promoción y construcción e inclusión , para grupos vulnerables de la parroquia rural de Tabiazo, Proyecto servicios exequiales	Garantizar a los grupos vulnerables los derechos consagrados en la constitución.	1 Sistema de Protección integral implementado	USD 3.000,00	Transferencias del gobierno central.	6 Prestaciones de servicios exequiales a los grupos vulnerables de nuestro territorio.	Número de familias vulnerables beneficiadas por año.	2018
Gestiones para elaboración estudios y consultoría de proyectos	Elaboración de estudios de Consultoría Proyectos	Contratación de consultoría para estudios de proyectos. -	USD 4.000,00	Transferencias del gobierno central.	Contratación de consultoría para estudios de proyectos.	Número de proyectos cuentan con su estudio.	2018
Programa de las artes y culturas proyecto festival nacional el Colibrí –Tabiazo	Promover y patrocinar las culturas, las artes, actividades deportivas y recreativas en beneficio de la colectividad;	1 eventos culturales, artísticos al año.	USD 13.000,00	Transferencias del gobierno central.	Un evento, cultural Festival del Colibrí, rescate de la cultura popular.	Porcentaje de número de familias disfrutando de la cultura popular.	2018

Programa formación en valores deportivos; Proyecto deportivo para el fortalecimiento de destrezas y habilidades a niños y niñas, adolescentes y su entorno familiar fomentando valores deportivos	Formación de niños, niñas y adolescentes en valores deportivos.	Promover las actividades deportivas en niños, niñas y adolescentes.	USD 4.000,00	Transferencias del gobierno central.	Lograr que los niños, niñas y adolescentes mejoren su autoestima en su entorno familiar.	Números de niños, niñas y adolescentes involucradas en la actividad deportiva.	2018
Programa mejoramientos de áreas de recreación y esparcimientos, ocio y recreación; proyecto mejoramiento del balneario adecentamiento.	Mejoramiento de áreas de recreación, esparcimiento y ocio en el balneario.	Mejoramiento de las áreas, de recreación, esparcimiento y ocio en el balneario.	USD 4.000,00	Transferencias del gobierno central.	Mejoramiento de áreas de recreación, esparcimiento y ocio en el balneario.	Número de ciudadanos disfrutando de áreas de recreación en mejores condiciones.	2018

NOMBRE_PROGRAMA	OBJETIVO ESTRATEGICO	META OBJETIVO ESTRATEGICO	MONTO REFERENCIAL	FUENTE FINANCIAMIENTO	META PROGRAMA PROYECTO	INDICADOR GESTION	AÑO_META
Programa de mantenimiento constante de la infraestructura física y de los espacios públicos de la parroquia rural de Tabiazo; Proyecto personal permanente de inversión para realizar labores de limpieza, cuidado, mejoramiento y mantenimiento de los espacios públicos de la parroquia rural de Tabiazo.	Planificar, construir y mantener la infraestructura física, los equipamientos y los espacios públicos de la parroquia, contenidos en los planes de desarrollo e incluidos en los presupuestos participativos anuales;	10 espacios físicos para recreación, deportes, culturales como: Cancha Uso Múltiple, cancha de fútbol, escalinatas, parque, balneario, cementerio, Baterías Sanitarias, calles de la cabecera parroquial, Infocentro, Infraestructura de la cruz roja, casa del pueblo, etc.	USD 27.934,71	Transferencias del gobierno central.	Espacios públicos, limpios y seguros en la cabecera parroquial.	Números de espacios, limpios y seguros.	2018
Programa fomento a los emprendimientos, actividades productivas y agropecuarias en la parroquia rural de Tabiazo proyecto adquisición de semillas para ciclos cortos	Incentivar el desarrollo de actividades productivas comunitarias, la preservación de la biodiversidad y la protección del ambiente:	2 actividades productivas comunitarias implementadas.	USD 4.000,00	Transferencias del gobierno central.	Adquisición de semillas para ciclos cortos.	Números de beneficiarios que reciben semillas de ciclo cortos.	2018

Programa de Mantenimiento vial de la parroquia Tabiazo proyecto transporte de insumos convenio para mejoramiento de acceso al balneario de aguas dulce de la cabecera parroquial de Tabiazo. Ingreso a la calle María Esther	Mantenimiento de los espacios públicos Acceso al Balneario y ingreso a la calle María Esther	Mantenimiento al acceso al Balneario y a la calle María Esther de la Cabecera Parroquial.- Otro	USD 5.000,00	Transferencias del gobierno central.	Mantenimiento del acceso al balneario y la calle María Esther de la cabecera parroquial.	Números de espacios públicos se encuentren en buen estado.	2018
Programa recuperación y mejoramiento de espacios públicos Proyecto Mejoramiento del ornato cabecera parroquial.	Recuperar y mejorar el ornato en la Cabecera Parroquial	Mejorar y recuperar el ornato de la Cabecera Parroquial.	USD 25.000,00	Transferencias del gobierno central.	Mejorar y recuperar el ornato de la Cabecera Parroquial	Números de familia que disfrutan los espacios públicos en la Parroquia.	2018

NOMBRE_PROGRAMA	OBJETIVO ESTRATEGICO	META OBJETIVO ESTRATEGICO	MONTO REFERENCIAL	FUENTE FINANCIAMIENTO	META PROGRAMA PROYECTO	INDICADOR GESTION	AÑO_META
Programa de mantenimiento constante de la infraestructura física y de los espacios públicos de la parroquia rural de Tabiazo; Proyecto personal permanente de inversión para realizar labores de limpieza, cuidado, mejoramiento y mantenimiento de los espacios públicos de la parroquia rural de Tabiazo.	Planificar, construir y mantener la infraestructura física, los equipamientos y los espacios públicos de la parroquia, contenidos en los planes de desarrollo e incluidos en los presupuestos participativos anuales;	10 espacios físicos para recreación, deportes, culturales como: Cancha Uso Múltiple, cancha de fútbol, escalinatas, parque, balneario, cementerio, Baterías Sanitarias, calles de la cabecera parroquial, Infocentro, Infraestructura de la cruz roja, casa del pueblo, etc.	USD 27.934,71	Transferencias del gobierno central.	Espacios públicos, limpios y seguros en la cabecera parroquial.	Números de espacios, limpios y seguros.	2019
Programa fomento a los emprendimientos, actividades productivas y agropecuarias en la parroquia rural de Tabiazo proyecto adquisición de semillas	Incentivar el desarrollo de actividades productivas comunitarias, la preservación de la biodiversidad y la protección del ambiente:	2 actividades productivas comunitarias implementadas.	USD 4.000,00	Transferencias del gobierno central.	Adquisición de semillas para ciclos cortos.	Números de beneficiarios que reciben semillas de ciclo cortos.	2019

para ciclos cortos							
Programa de Mantenimiento vial de la parroquia Tabiazo proyecto transporte de insumos convenio para mejoramiento de acceso al Barrio 18 de Febrero de la Cabecera Parroquial.	Mantenimiento de los espacios públicos Acceso al Barrio 18 de Febrero.	Mantenimiento al acceso Barrio 18 de Febrero de la Cabecera Parroquial.	USD 5.000,00	Transferencias del gobierno central.	Mantenimiento del acceso al barrio 18 de Febrero de la cabecera parroquial.	Espacio público en mejores condiciones para la ciudadanía	2019
Programa recuperación y mejoramiento de espacios públicos Proyecto Mejoramiento del ornato cabecera parroquial, con la regeneración urbana rural.	Recuperar y mejorar el ornato en la Cabecera Parroquial	Mejorar y recuperar el ornato de la Cabecera Parroquial.	USD 30.000,00	Financiamiento publico	Mejorar y recuperar el ornato de la Cabecera Parroquial	Números de familia que disfrutaban los espacios públicos en la Parroquia.	2019















NOMBRE_PROGRAMA	OBJETIVO ESTRATEGICO	META OBJETIVO ESTRATEGICO	MONTO REFERENCIAL	FUENTE FINANCIAMIENTO	META PROGRAMA PROYECTO	INDICADOR GESTION	AÑO_META
Implementación de vigilancia ciudadana para la preservación de la biodiversidad y protección del medio ambiente en la Parroquia Tabiazo.	Incentivar el desarrollo de actividades productivas comunitarias, la preservación de la biodiversidad y la protección del ambiente:	2 actividades productivas comunitarias implementadas.	USD 5.000,00	Transferencias del gobierno central.	Incentivar el desarrollo de actividades productivas comunitarias y preservación de la biodiversidad y protección del medio ambiente	Número de personas involucradas en actividades productivas.	2019
Programa fomentar procesos de apoyo, capacitación de promoción y construcción e inclusión., para grupos vulnerables de la parroquia rural de Tabiazo, Proyecto servicios exequiales	Garantizar a los grupos vulnerables los derechos consagrados en la constitución.	1 Sistema de Protección integral implementado	USD 3.000,00	Transferencias del gobierno central.	6 Prestaciones de servicios exequiales a los grupos vulnerables de nuestro territorio.	Número de familias vulnerables beneficiadas por año.	2019









Programa de las artes y culturas proyecto festival nacional el Colibrí –Tabiazo	Promover y patrocinar las culturas, las artes, actividades deportivas y recreativas en beneficio de la colectividad;	1 eventos culturales, artísticos al año.	USD 8.000,00	Transferencias del gobierno central.	Un evento, cultural Festival del Colibrí, rescate de la cultura popular.	Porcentaje de número de familias disfrutando de la cultura popular.	2019
Programa formación en valores deportivos; Proyecto deportivo para el fortalecimiento de destrezas y habilidades a niños y niñas, adolescentes y su entorno familiar fomentando valores deportivos	Formación de niños, niñas y adolescentes en valores deportivos.	Promover las actividades deportivas en niños, niñas y adolescentes.	USD 4.000,00	Transferencias del gobierno central.	Lograr que los niños, niñas y adolescentes mejoren su autoestima en su entorno familiar.	Números de niños, niñas y adolescentes involucradas en la actividad deportiva.	2019

NOMBRE PROGRAMA	OBJETIVO ESTRATEGICO	META OBJETIVO ESTRATEGICO	MONTO REFERENCIAL	FUENTE FINANCIAMIENTO	META PROGRAMA PROYECTO	INDICADOR GESTION	AÑO META
Programa mejoramientos de áreas de recreación y esparcimientos, ocio y recreación; proyecto mejoramiento del parque la pepa de oro	Planificar, construir y mantener la infraestructura física, los equipamientos y los espacios públicos de la parroquia, contenidos en los planes de desarrollo e incluidos en los presupuestos participativos anuales;	10 espacios físicos para recreación, deportes, culturales como: Cancha Uso Múltiple, cancha de fútbol, escalinatas, parque, balneario, cementerio, Baterías Sanitarias, calles de la cabecera parroquial, Infocentro, Infraestructura de la cruz roja, casa del pueblo, etc.	USD 13.000,00	Transferencias del gobierno central.	Mejoramiento de áreas de recreación, esparcimiento y ocio del Parque la Pepa de Oro en la Cabecera Parroquial.	Números de personas al disfrute de los espacios públicos de la Parroquia.	2019

## PROPUESTA DE AGENDA REGULATORIA

Temática a regular	Mecanismo de regulación	Editar	Eliminar
<div style="border: 1px solid black; padding: 2px; display: inline-block;">Nuevo</div>			
Uso del Espacio Publico	Resoluciones; para el uso adecuado del Espacio Publico en la Jurisdicción de la Parroquia Tabiazo		
Circulación, mantenimiento y faenamiento de animales domésticos; en la jurisdicción Parroquial	Resolución; que norma la circulación; construcción, mantenimiento y limpiezas de la infraestructura Pecuaria; y, mecanismos de faenamiento y disposición final de los residuos productos de la matanza de animales domésticos. Así como también imponer multas y sanciones a quienes infrinjan estas resoluciones		
Uso y aprovechamiento de material Pétreo y áridos en la Jurisdicción Parroquial	Resoluciones para "Controlar la explotación, circulación, transportación y acopio de los materiales pétreos y áridos en la Jurisdicción Parroquial"		
Tala y aprovechamiento de los recursos forestales; en la Jurisdicción Parroquial	Resoluciones; que nos permitan regular, controlar y supervisar los procesos de aprovechamiento forestal.		
Uso y utilización de Sustancias Químicas en la captura de peces y animales silvestres	Resoluciones; para controlar, sancionar e enjuiciar a personas que contaminen y atenten contra la Fauna y Flora silvestre; y recursos Hídricos		
Controlar a los artesanos y prestadores de servicios de Carpintería, sastrerías, vulcanizadoras, talleres automotriz, expendedores de alimentos	Resoluciones: que permitan controlar, supervisar y sancionar a las personas que infrinjan la Ley o atenten contra la naturaleza		
Normar y controlar los asentamientos humanos, en zonas de riesgos, espacios públicos y de conservación ambiental	Resoluciones: que permitan controlar, regular y normar el uso, aprovechamiento y regular los asentamientos humanos, en la Jurisdicción Parroquial		

## ESTRATEGIA Y METODOLOGÍAS DE SEGUIMIENTO Y EVALUACIÓN

Elementos del PDYOT a los que el GAD realizará seguimiento	Periodicidad	Producto esperado del resultado del seguimiento	Editar	Eliminar
<div style="border: 1px solid black; padding: 2px; display: inline-block;">Nuevo</div>				
Metas de resultado del PDOT	Trimestral	Cumplimiento de las Metas y productos establecidas en el Plan Plurianual		
Programas y/o proyectos	Trimestral	Programas y proyectos ejecutados en su tiempo programado; además considerar reprogramar actividades que no se estén cumpliendo		
Agenda Regulatoria	Semestral	Hacer cumplir las resoluciones implementadas por el GAD parroquial		

## GOBIERNO AUTÓNOMO DESCENTRALIZADO DE LA PARROQUIA RURAL DE TABIAZO



Dirección: calle Jhon F. Kennedy entre 5 de Agosto y 15 de Septiembre  
ADMINISTRACIÓN: 2014 -2019  
Teléfonos: 062-753-068 \* 062-753-069  
Ecuador - Esmeraldas - Tabiazo



### RESOLUCION DEL SISTEMA DE PARTICIPACIÓN CIUDADANA DEL GOBIERNO AUTÓNOMO DESCENTRALIZADO PARROQUIAL RURAL DE TABIAZO

EL CONCEJO DEL GOBIERNO AUTÓNOMO DESCENTRALIZADO  
DE LA PARROQUIA TABIAZO

#### CONSIDERANDO:

**Que**, la Constitución de la República establece que la soberanía radica en el pueblo y que esta se ejerce a través de los distintos mecanismos de participación directa previstos en la misma, estableciendo de esta forma a la participación ciudadana en los diferentes niveles del gobierno, como el pilar fundamental en la construcción del nuevo estado.

**Que**, de conformidad con el Artículo 96 de la Constitución, "se reconocen todas las formas de organización de la sociedad, como expresión de la soberanía popular para desarrollar procesos de autodeterminación e incidir en las decisiones y políticas públicas y en el control social de todos los niveles de gobierno, así como de las entidades públicas y de las privadas que presten servicios públicos.

Las organizaciones podrán articularse en diferentes niveles para fortalecer el poder ciudadano y sus formas de expresión; deberán garantizar la democracia interna, la alternabilidad de sus dirigentes y la rendición de cuentas";

**Que**, el artículo 100 de la Constitución de la República dice: "En todos los niveles de gobierno se conformarán instancias de participación integradas por autoridades electas, representantes del régimen dependiente y representantes de la sociedad del ámbito territorial de cada nivel de gobierno, que funcionarán regidas por principios democráticos. La participación en estas instancias se ejerce para: 1.- Elaborar planes y políticas nacionales, locales y sectoriales entre los gobiernos y la ciudadanía. 2.- Mejorar la calidad de la inversión pública y definir agendas de desarrollo. 3.- Elaborar presupuestos participativos de los gobiernos. 4.- Fortalecer la democracia con mecanismos permanentes de transparencia, rendición de cuentas y control social. 5.- Promover la formación ciudadana e impulsar procesos de comunicación.

Para el ejercicio de esta participación se organizarán audiencias públicas, veedurías, asambleas, cabildos populares, consejos consultivos, observatorios y las demás instancias que promueva la ciudadanía";

Correo electrónico: [juntatabiazo1@hotmail.com](mailto:juntatabiazo1@hotmail.com)

*Raf*  
Página 1



## GOBIERNO AUTÓNOMO DESCENTRALIZADO DE LA PARROQUIA RURAL DE TABIAZO



Dirección: calle Jhon F. Kennedy entre 5 de Agosto y 15 de Septiembre

ADMINISTRACIÓN: 2014 -2019  
Teléfonos: 062-753-058 \* 062-753-059  
Ecuador - Esmeraldas - Tabiazo



**Que**, el artículo 238 de la Constitución de la República del Ecuador define a los Gobiernos Parroquiales Rurales, los Concejos Municipales, los Concejos Metropolitanos, los Consejos Provinciales y los Consejos Regionales, como Gobiernos Autónomos Descentralizados;  
**Que**, el artículo 240 de la Constitución de la República del Ecuador concede facultades reglamentarias a los Gobiernos Parroquiales Rurales;

**Que**, la Ley Orgánica de Participación Ciudadana incorpora otros principios a los existentes, que van en el orden de: igualdad, ética laica, diversidad, interculturalidad, pluralismo, deliberación pública, respeto a la diferencia, paridad de género, responsabilidad, corresponsabilidad, independencia, complementariedad, subsidiariedad, solidaridad, información y transparencia, publicidad y oportunidad constantes en el artículo 2 del mencionado cuerpo legal.

**Que**, el artículo 77 de la Ley Orgánica de Participación Ciudadana en concordancia con el artículo 101 de la Constitución de la República, instituyen el mandato para los gobiernos autónomos descentralizados, de instituir la silla vacía en las sesiones, a fin de garantizar la participación ciudadana en el debate y la toma de decisiones sobre asuntos de interés general;

**Que**, el artículo 29 del Código Orgánico de Organización Territorial, Autonomía y Descentralización, determina que "El ejercicio de cada gobierno autónomo descentralizado se realizará a través de tres funciones integradas: a) De legislación, normatividad y fiscalización; b) De ejecución y administración; y, c) De Participación Ciudadana y Control Social";

**Que**, el artículo 302 del Código Orgánico de Organización Territorial, Autonomía y Descentralización (COOTAD) **en su último inciso dispone que las autoridades ejecutivas de los Gobiernos Autónomos Descentralizados tendrán la obligación de establecer un sistema de rendición de cuentas a la ciudadanía, conforme el mandato de la Ley y de sus propias normativas.**

**Que**, el artículo 304 del Código Orgánico de Organización Territorial, Autonomía y Descentralización (COOTAD) **dispone que los Gobiernos Autónomos Descentralizados conformen un sistema de participación ciudadana, que se regule por acto normativo del correspondiente nivel de gobierno, con estructura y denominación propias;**

**Que**, el Código Orgánico de Planificación y Finanzas Públicas, en su artículo 13 determina que "El Sistema Nacional Descentralizado de Planificación Participativa acogerá los mecanismos definidos por el sistema de participación ciudadana de los gobiernos autónomos descentralizados, regulados por acto normativo del correspondiente nivel de gobierno, y propiciará la garantía de participación y democratización definida en la Constitución de la República y la Ley";

## GOBIERNO AUTÓNOMO DESCENTRALIZADO DE LA PARROQUIA RURAL DE TABIAZO



Dirección: calle Jhon F. Kennedy entre 5 de Agosto y 15 de Septiembre  
ADMINISTRACIÓN: 2014 -2019  
Teléfonos: 062-753-058 \* 062-753-059  
Ecuador - Esmeraldas - Tabiazo



**Que** en la jurisdicción de la Parroquia rural de **TABIAZO** existen grupos humanos con un papel protagónico y relevante en el impulso de la organización social y planificación del desarrollo,

En ejercicio de sus atribuciones legales, de sus facultades legislativas, y al amparo de lo dispuesto en el Art. 67, literal a, del Código Orgánico de Organización Territorial, Autonomía y Descentralización;

### EXPIDE:

**"LA RESOLUCIÓN QUE CONFORMA Y REGULA EL FUNCIONAMIENTO DEL SISTEMA DE PARTICIPACIÓN CIUDADANA DEL GOBIERNO AUTÓNOMO DESCENTRALIZADO DE LA PARROQUIA RURAL DE TABIAZO"**

### TITULO I.

#### FINALIDAD, ÁMBITO Y OBJETIVOS DE SISTEMA DE PARTICIPACIÓN CIUDADANA

**Art. 1.- Finalidad.-** La presente resolución tiene como finalidad promover, conformar y normar el funcionamiento del Sistema de Participación Ciudadana del Gobierno Autónomo Descentralizado de la parroquia rural de **TABIAZO**, garantizando la participación democrática individual y colectiva de la ciudadanía y las organizaciones sociales conforme a los principios y normas constitucionales y legales. El sistema constituye la puesta en práctica de la Función de Participación Ciudadana del GAD Parroquial.

**Art. 2.- Ámbito.-** La presente Resolución regula el Sistema de Participación Ciudadana en todo el territorio de la Parroquia rural de **TABIAZO**.

**Art. 3.- Objetivo del Sistema de Participación.-** El Sistema de Participación tiene como objetivo general promover la participación individual y colectiva de la ciudadanía y las organizaciones sociales, que tienen derecho a intervenir de forma protagónica en las decisiones del Gobierno Parroquial, realizar control social y exigir rendición de cuentas, conforme a los principios, normas constitucionales y legales y que en esta resolución se establezcan.

### TITULO II

#### DEL SISTEMA PARROQUIAL DE PARTICIPACIÓN CIUDADANA Y DE SU CONFORMACIÓN

**Art. 4.-** El Sistema Parroquial de Participación Ciudadana es un conjunto de instancias, relaciones, herramientas y mecanismos de participación que operan e interactúan de manera articulada para

Correo electrónico: [juntatabiazo1@hotmail.com](mailto:juntatabiazo1@hotmail.com)

*Rey*

Página 3



## GOBIERNO AUTÓNOMO DESCENTRALIZADO DE LA PARROQUIA RURAL DE TABIAZO



Dirección: calle Jhon F. Kennedy entre 5 de Agosto y 15 de Septiembre

ADMINISTRACIÓN: 2014 –2019  
Teléfonos: 062-753-058 \* 062-753-059  
Ecuador - Esmeraldas - Tabiazo



garantizar el ejercicio de los derechos de participación, control social, rendición de cuentas, transparencia y lucha contra la corrupción de las y los ciudadanos de la parroquia y orientados hacia el buen vivir. En el sistema interactúan de manera coordinada el GAD Parroquial, las diversas instituciones gubernamentales y las organizaciones ciudadanas y sociales de la parroquia, sin que ello signifique la interferencia entre sí en los fines y objetivos para las cuales fueron creadas cada instancia.

**Art. 5.- Principios de la Participación.-** La participación de la ciudadanía en los asuntos de interés público de la parroquia se rige, según lo establecido en la Constitución y la ley, por los principios de igualdad, interculturalidad, plurinacionalidad, autonomía, deliberación pública, respeto a la diferencia, paridad de género, responsabilidad, corresponsabilidad información y transparencia, pluralismo y solidaridad.

**Art. 6.- Integrantes del Sistema Parroquial de Participación Ciudadana y Control Social.-** Son integrantes del sistema:

- a. La Asamblea Parroquial;
- b. El Consejo Parroquial de Planificación;
- c. Las comisiones conforme al inciso final del artículo 327 del COOTAD; y,
- d. Las Asambleas Ciudadanas Locales y todas las formas de organización social y ciudadana.

### CAPITULO I

#### DE LA ASAMBLEA PARROQUIAL DEL SISTEMA DE PARTICIPACIÓN CIUDADANA

**Art. 7.-La Asamblea Parroquial.-** La Asamblea Parroquial es la máxima instancia de deliberación, de decisión e interlocución del Sistema de Participación, conformada por las autoridades del GAD parroquial, representantes del régimen dependiente y los representantes de la ciudadanía conforme el Art. 304 del COOTAD, dando prioridad a los representantes de la asamblea o las asambleas ciudadanas existentes en la parroquia, para incidir en el ciclo de las políticas públicas locales, la prestación de servicios y en general, la gestión territorial, rendición de cuentas, promoción de la participación ciudadana y control social. La Asamblea Parroquial desarrollará sus actividades en el territorio de la parroquia y de manera pública.

**Art. 8.- Integración.-** La Asamblea Parroquial del Sistema de Participación Ciudadana de la Parroquia está integrada de la siguiente manera:

- a. Todos los miembros del Gobierno Parroquial;

Correo electrónico: [juntatabiazo1@hotmail.com](mailto:juntatabiazo1@hotmail.com)

Página 4





## GOBIERNO AUTÓNOMO DESCENTRALIZADO DE LA PARROQUIA RURAL DE TABIAZO



Dirección: calle Jhon F. Kennedy entre 5 de Agosto y 15 de Septiembre  
ADMINISTRACIÓN: 2014 -2019  
Teléfonos: 062-753-058 \* 062-753-059  
Ecuador - Esmeraldas - Tabiazo



- =====
- b. Las/os representantes de las Asambleas Ciudadanas Locales y las demás formas de organización ciudadana. Se contará con al menos 11 representantes ciudadanas/os, garantizando la paridad de género, y de conformidad con el Art. 56 de la LOPC, se aplicarán los principios de interculturalidad, pluralidad e inclusión de las organizaciones de la ciudadanía, así como las diversas identidades territoriales, equidad de género, generacional, de personas con discapacidad, etc. La representación ciudadana no puede ser menor al 51% de los miembros de la Asamblea; y,
  - c. Las/os delegadas/os que representen a las instituciones públicas dependientes del Gobierno Central con presencia directa en la Parroquia; quienes actuarán con voz, sin voto y serán convocados de acuerdo a los temas que trate la Asamblea.

El GAD parroquial convocará a la designación de la representación ciudadana a la Asamblea Parroquial, la misma que podrá realizarse a través de asambleas generales, colegios electorales o cualquier otra forma de designación de representaciones que acuerde la ciudadanía. La representación ciudadana a la Asamblea rendirá cuentas a sus designatarios de manera periódica.

**Art. 9.- Presidenta/e de la Asamblea Parroquial.-** El/la Presidente/a del Gobierno Parroquial convocará a la instalación de la Asamblea Parroquial, y será su autoridad quien la presida.

**Art. 10.- Deberes y atribuciones de la Asamblea Parroquial.-** Son deberes y atribuciones de la Asamblea Parroquial las siguientes:

- a. Participar en instancias y espacios para deliberar sobre las prioridades de desarrollo en sus respectivas circunscripciones; así como, conocer y definir los objetivos de desarrollo territorial, líneas de acción y metas;
- b. Participar en la formulación, ejecución, seguimiento y evaluación de los planes de desarrollo y de ordenamiento territorial y en general, conocer la propuesta de inversión pública;
- c. Colaborar con la formulación de presupuestos participativos del gobierno parroquial;
- d. Propiciar la participación ciudadana en la definición de políticas públicas;
- e. Generar las condiciones y mecanismos de coordinación para el tratamiento de temas específicos que se relacionen con los objetivos de desarrollo territorial, a través de grupos de interés sectoriales o sociales que fueren necesarios para la formulación y gestión del

## GOBIERNO AUTÓNOMO DESCENTRALIZADO DE LA PARROQUIA RURAL DE TABIAZO



Dirección: calle Jhon F. Kennedy entre 5 de Agosto y 15 de Septiembre  
ADMINISTRACIÓN: 2014 -2019  
Teléfonos: 062-753-058 \* 062-753-059  
Ecuador - Esmeraldas - Tabiazo



plan, quienes se reunirán tantas veces como sea necesario. Los grupos de interés conformados prepararán insumos debidamente documentados que servirán para la formulación del plan;

- f. Fortalecer la democracia local con mecanismos pertinentes de transparencia, rendición de cuentas y control social;
- g. Promover la participación e involucramiento de la ciudadanía en las decisiones que tiene que ver con el desarrollo de los niveles territoriales;
- h. Designar a los representantes de la ciudadanía al Consejo de Planificación del Sistema de Participación Ciudadana;
- i. Impulsar mecanismos de formación ciudadana en coordinación con el Gobierno Autónomo Parroquial rural de **TABIAZO**; y,
- j. Propiciar la participación ciudadana en las distintas comisiones que conforman la Junta Parroquial del GAD. La representación ciudadana en las distintas comisiones será elegida en las asambleas ciudadanas locales, y en caso de que éstas no se encuentren conformadas, se elegirán en las reuniones plenarios del sistema.

**Art. 11.-Deberes de las y los integrantes de la Asamblea Parroquial.-** Las y los integrantes de la Asamblea Parroquial tienen el deber de representar los intereses generales de la comunidad local, e informar a sus representados en las reuniones y con la promoción debida, sobre las decisiones adoptadas y consultarán sobre sus futuras intervenciones en los temas a tratarse.

Las decisiones adoptadas democráticamente por la mayoría de sus integrantes serán respetadas y acatadas por todos/as sus integrantes.

**Art. 12.- De la Convocatoria.-** La convocatoria para la Asamblea Parroquial, realizada por su Presidente/a, deberá señalar: lugar, día, hora, orden del día que incluya temas de interés de la ciudadanía y será dada a conocer con por lo menos 8 días de anticipación a través de todos los medios posibles, para garantizar la participación ciudadana.

**Art. 13.- De las Sesiones.-** La Asamblea Parroquial se reunirá en forma ordinaria mínimo dos veces al año (*en* los meses de agosto y diciembre), y extraordinariamente por convocatoria de su Presidente/a o a pedido de la tercera parte de sus integrantes, cuando existan asuntos de importancia para la parroquia sobre los que se deba pronunciar.



## GOBIERNO AUTÓNOMO DESCENTRALIZADO DE LA PARROQUIA RURAL DE TABIAZO



Dirección: calle Jhon F. Kennedy entre 5 de Agosto y 15 de Septiembre

ADMINISTRACIÓN: 2014 -2019

Teléfonos: 062-753-058 \* 062-753-059

Ecuador - Esmeraldas - Tabiazo



**Art. 14.- Del Quórum.-** Se establece como quórum necesario para que se instale la Asamblea parroquial, la mayoría absoluta de sus integrantes, para el efecto, en caso de la ciudadanía se tomará en cuenta a los representantes de las asambleas ciudadanas locales. De no haber dicho quórum después de una hora de espera, se realizará una nueva convocatoria que cumpla con lo señalado en el Artículo 11 de la presente Resolución. En caso de no existir el quórum necesario, la sesión se realizará con los/as presentes.

**Art. 15.- Del Secretario.-** El Presidente o Presidenta de la Asamblea, como máxima autoridad, nombrará un(a) Secretario(a) de entre sus miembros, para las Sesiones de la Asamblea Parroquial. Este tendrá entre sus funciones, las de verificar si existe quórum, elaborar las actas de cada una de las sesiones, dar fe de lo actuado y llevar un archivo ordenado (que repose en las oficinas del GAD Parroquial) de las decisiones y acciones de la Asamblea Parroquial.

**Art. 16.- Orden del día.-** Una vez instalada la sesión de la Asamblea con el quórum establecido, el/la Secretario(a) designado dará lectura al orden del día, el que podrá ser modificado por decisión de la mayoría de los/as asistentes. Una vez aprobado el orden del día, este no podrá ser modificado.

Si en una sesión no se agotare el debate de todos los temas determinados en el orden del día, serán abordados en la sesión o sesiones inmediatamente posteriores hasta dar por terminado el orden del día aprobado, sin poder exceder de dos sesiones. La facilitación de las asambleas garantizará iguales oportunidades en la deliberación, a todos/as los/as asistentes.

**Art. 17.- Del tratamiento de los temas.-** El/la Presidente/a de la Asamblea Parroquial conducirá las discusiones (de acuerdo al orden del día), para lo cual otorgará la palabra a las y los miembros de la Asamblea Parroquial en el orden en que estos la pidieren.

Las y los miembros titulares o sus respectivos suplentes en la Asamblea Parroquial, tendrán voz y voto en los temas tratados, así como el derecho de solicitar punto de orden y de réplica, en el caso que hubieren sido aludidas/os.

Las Resoluciones que se adopten serán válidas y de aplicación obligatoria para todos sus miembros.

**Art. 18.- Votación.-** Las decisiones se adoptarán con el voto de la mayoría absoluta (mitad más uno) de las/os asistentes y tomando en cuenta las prácticas culturales de pueblos y nacionalidades indígenas, afro descendientes y montubias, guardando concordancia con la

## GOBIERNO AUTÓNOMO DESCENTRALIZADO DE LA PARROQUIA RURAL DE TABIAZO



Dirección: calle Jhon F. Kennedy entre 5 de Agosto y 15 de Septiembre  
ADMINISTRACIÓN: 2014 -2019  
Teléfonos: 062-753-058 \* 062-753-059  
Ecuador - Esmeraldas - Tabiazo



Constitución. Si la Asamblea considera pertinente, la votación podrá ser secreta. Se promoverá la inclusión de los criterios de grupos de atención prioritaria.

**Art. 19.- Actas.-** Las actas de las sesiones se aprobarán en la siguiente sesión, y las resoluciones que tome la asamblea serán de inmediata aplicación.

**Art. 20.-** Los integrantes de la Asamblea Parroquial **NO** tendrán derecho a dietas o remuneración alguna, por su participación en las sesiones del mismo. La participación es voluntaria y cívica, sin embargo el GAD parroquial facilitará recursos para garantizar la participación de las ciudadanas y ciudadanos en las diferentes instancias.

### CAPITULO II

#### DEL CONSEJO PARROQUIAL DE PLANIFICACIÓN

**Art. 21.- Consejo Parroquial de Planificación.-** El Consejo de Planificación de la Parroquia TABIAZO, conocerá y participará en la formulación, seguimiento y evaluación de los planes de desarrollo, de ordenamiento territorial, así como de las políticas locales y sectoriales que se elaborarán a partir de las prioridades, objetivos estratégicos del territorio, ejes y líneas de acción, definidos en la asamblea parroquial, velar por la coherencia de la planificación local y nacional, en acuerdo con lo que establece la Ley.

**Art. 22.- Integración.-** El Consejo de Planificación de la Parroquia **TABIAZO**, estará integrado de la siguiente manera:

- a. El/la Presidente/a del GAD Parroquial, quien lo preside;
- b. Un/a representante de los demás vocales del Gobierno Parroquial;
- c. El/la Técnico/a ad honorem o servidor designado por el GAD Parroquial; y,
- d. Tres representantes ciudadanos principales con sus respectivos suplentes, designados por la Asamblea Parroquial, preferentemente representantes de las asambleas ciudadanas, que representen a los diversos territorios, grupos de atención prioritaria y de diversidad cultural de la parroquia. Los consejos estarán integrados por, al menos un treinta por ciento (30%) de representantes de la ciudadanía.

**Art. 23.- Designación de los/as representantes de la ciudadanía.-** Las/os representantes ciudadanos principales y suplentes, serán nombrados a través de la Asamblea Parroquial del Sistema de Participación. Serán representantes de las Asambleas Ciudadanas Locales, para un período fijo de dos años sin posibilidad de reelección inmediata; en caso de ausencia injustificada del principal, a tres sesiones consecutivas, se titularizará a su respectivo suplente y la asamblea



## GOBIERNO AUTÓNOMO DESCENTRALIZADO DE LA PARROQUIA RURAL DE TABIAZO



Dirección: calle Jhon F. Kennedy entre 5 de Agosto y 15 de Septiembre  
ADMINISTRACIÓN: 2014 -2019  
Teléfonos: 062-753-058 \* 062-753-059  
Ecuador - Esmeraldas - Tabiazo



parroquial será informada a fin de que proceda a llenar la o las vacantes que se produjeren, hasta terminar el período.

### **Art. 24.- Funciones del Consejo Parroquial de Planificación.-** Son sus funciones:

1. Participar en el proceso de formulación de sus planes y emitir resolución favorable sobre las prioridades estratégicas de desarrollo, como requisito indispensable para su aprobación ante el órgano legislativo correspondiente;
2. Velar por la coherencia del plan de desarrollo y de ordenamiento territorial con los planes de los demás niveles de gobierno y con el Plan Nacional de Desarrollo;
3. Verificar la coherencia de la programación presupuestaria cuatrianual y de los planes de inversión con el respectivo plan de desarrollo y de ordenamiento territorial;
4. Velar por la armonización de la gestión de cooperación internacional no reembolsable con los planes de desarrollo y de ordenamiento territorial respectivos;
5. Conocer los informes de seguimiento y evaluación del plan de desarrollo y de ordenamiento territorial de los respectivos niveles de gobierno; y,
6. Delegar la representación técnica ante la Asamblea territorial.

### **Art.- 25.- Atribuciones del(a) Presidente(a) del Consejo Parroquial de Planificación.-** Tendrá las siguientes atribuciones:

- a. Cumplir y hacer cumplir las normas que regulan la organización y funcionamiento del Consejo de Planificación ;
- b. Convocar y presidir las sesiones del Consejo de Planificación;
- c. Suscribir las actas de reuniones, conjuntamente con el Secretario o Secretaria del Consejo de Planificación;
- d. Formular el orden del día de las sesiones;
- e. Someter los asuntos tratados por el Consejo de Planificación para su aprobación en la Junta Parroquial o a la Asamblea Parroquial, cuando deban conocerlos, según sus atribuciones; y,
- f. Las demás que el Consejo Parroquial de Planificación establezca como necesarias para el ejercicio de sus funciones.



## GOBIERNO AUTÓNOMO DESCENTRALIZADO DE LA PARROQUIA RURAL DE TABIAZO



Dirección: calle Jhon F. Kennedy entre 5 de Agosto y 15 de Septiembre

ADMINISTRACIÓN: 2014 -2019  
Teléfonos: 062-753-058 \* 062-753-059  
Ecuador - Esmeraldas - Tabiazo



**Art. 26.- Deberes y Atribuciones de las y los integrantes del Consejo Parroquial de Planificación.-** Son deberes y atribuciones de las y los integrantes del Consejo los siguientes:

- a. Asistir obligatoriamente a las sesiones del Consejo, o en su defecto comunicar con 72 horas de anticipación su inasistencia, a fin de que el Consejo convoque a su suplente;
- b. Intervenir en las deliberaciones, decisiones y dar cumplimiento a las Comisiones que se les encomendare;
- c. Consignar su voto en las sesiones; y,
- d. Las demás establecidas por la Ley y esta Resolución.

Las y los integrantes del Consejo Parroquial de Planificación **NO** tendrán derecho a dietas o remuneración alguna, por su participación en las sesiones del mismo.

**Art. 27.- Del presupuesto participativo de la parroquia.-** Los presupuestos participativos serán elaborados en la forma que disponen la Ley Orgánica de Participación Ciudadana y el Código de Planificación y Finanzas Públicas.

El presupuesto participativo es el proceso mediante el cual la ciudadanía, contribuye voluntariamente a la toma de decisiones respecto al presupuesto de su territorio, en reuniones de la asamblea parroquial del sistema de participación ciudadana.

**Art. 28.- Del funcionamiento del Consejo Parroquial de Planificación.-** El Presidente, convocará a reunión ordinaria del Consejo de Planificación en forma semestral, a fin de que cumpla con las funciones asignadas.

Para las sesiones extraordinarias la convocatoria la hará el Presidente por su iniciativa o a petición de al menos cuatro (4) de sus integrantes, para tratar el orden del día que será detallada en la convocatoria.

Las convocatorias se harán con 72 horas de anticipación, en el caso de reunión ordinaria; y 48 horas, en el caso de reunión extraordinaria.

### CAPITULO III

#### DE LAS ASAMBLEAS CIUDADANAS

**Art. 29.- De las Asambleas Ciudadanas y demás mecanismos de organización y representación de intereses ciudadanos.-** Se reconoce a las Asambleas Ciudadanas Locales según lo establece el Artículo 56 de la Ley Orgánica de Participación Ciudadana. Estarán reguladas conforme su propio reglamento y normativa, quienes formarán parte del sistema de participación ciudadana parroquial.

## GOBIERNO AUTÓNOMO DESCENTRALIZADO DE LA PARROQUIA RURAL DE TABIAZO



Dirección: calle Jhon F. Kennedy entre 5 de Agosto y 15 de Septiembre  
ADMINISTRACIÓN: 2014 -2019  
Teléfonos: 062-753-058 \* 062-753-059  
Ecuador - Esmeraldas - Tabiazo



Las Asambleas Ciudadanas, independientemente de los derechos que ejerzan dentro del sistema de participación, podrán ejercer los demás derechos conforme lo establece el Art. 60 y siguientes de la Ley Orgánica de Participación Ciudadana y demás normas conexas.

### CAPITULO IV

#### De las Comisiones

**Art. 30.-** Las comisiones serán especiales u ocasionales, enmarcadas en los ejes del Plan de Desarrollo y Ordenamiento Territorial, y serán:

- a) Comisión de Ambiente,
- b) Comisión Social Cultural,
- c) Comisión Político Institucional,
- d) Comisión Económico Productivo,
- e) Comisión de Conectividad y Vialidad,
- f) Comisión de Asentamientos Humanos.

**Art. 31.-Atribuciones y responsabilidades de las Comisiones conformadas.-** En general, las Comisiones que se conformen en el GADPR, sin perjuicio de los temas específicos que le sean asignados, tendrán las siguientes atribuciones y responsabilidades:

- a. Analizar la planificación y organizar el trabajo para ejecutar los proyectos o actividades que les hayan sido asignados;
- b. Mantener coordinación con la Asamblea y el Consejo de Planificación Parroquial para conseguir el apoyo en la ejecución de los proyectos para el mejoramiento de la calidad de vida de la ciudadanía parroquial rural ;
- c. Presentar los informes, en los plazos fijados por el/la Presidente/a del Gobierno Parroquial Rural, conforme al Art. 70. Literal i) del COOTAD, y;
- d. Las demás que le sean encomendadas por el Gobierno Parroquial.

### TITULO III

#### DE LOS MECANISMOS DE PARTICIPACIÓN CIUDADANA

#### CAPITULO I

**Art. 32.- De la Silla Vacía.-** En concordancia con el Art. 101 de la Constitución y 77 de la LOPC, La Silla Vacía es un mecanismo de participación que otorga a quien la ocupa, voz y voto en las sesiones de los gobiernos autónomos descentralizado para el efecto el GAD Parroquial rural de **TABIAZO**, establecerá una normativa específica. Tiene como propósito la participación de un o



## GOBIERNO AUTÓNOMO DESCENTRALIZADO DE LA PARROQUIA RURAL DE TABIAZO



Dirección: calle Jhon F. Kennedy entre 5 de Agosto y 15 de Septiembre  
ADMINISTRACIÓN: 2014 -2019  
Teléfonos: 062-753-058 \* 062-753-059  
Ecuador - Esmeraldas - Tabiazo



una representante de la ciudadanía en forma individual o colectiva, o de representantes de la Asamblea Ciudadana Local, y de otras formas de organización ciudadana, que en función de los temas a tratarse, hayan solicitado su acreditación en las sesiones del Gobierno Autónomo Descentralizado de la Parroquia.

**Art. 33.- Responsabilidad.-** Las personas que ocupen la Silla Vacía en las sesiones del GAD Parroquial **no** tendrán derecho a dietas por su participación y estarán sujetas a las responsabilidades establecidas en el Art. 311 del COOTAD.

### CAPITULO II

#### DE LA RENDICIÓN DE CUENTAS

**Art. 34. Rendición de Cuentas.- Definición.-** Para efectos de esta Resolución y su ámbito de aplicación, se entenderá a la Rendición de Cuentas y la Gestión Transparente como el proceso sistemático, deliberativo, participativo, democrático y universal, que involucra a la ciudadanía y a las autoridades, funcionarios y funcionarias que se encuentran obligados a rendir cuentas y de aquellos que desarrollen actividades de interés público en la parroquia. La rendición de Cuentas, informa y evalúa el proceso de la gestión pública, de forma clara y veraz, con lenguaje asequible.

**Art. 35.- Obligatoriedad.-** Las instituciones y las autoridades electas (Presidente/a, vocales responsables de las comisiones del GAD Parroquial) están obligadas a rendir cuentas al menos una vez al año: Para el caso de la institución al final de ejercicio fiscal y para las autoridades electas, al año de su gestión, ante la asamblea parroquial como máxima instancia del Sistema de Participación, para lo cual en el orden del día de la primera sesión del año, se incluirá este punto. Así mismo deberá responder los requerimientos de la ciudadanía sobre la gestión.

Los funcionarios públicos y las empresas privadas que prestan servicios públicos en la parroquia presentarán sus informes de rendición de cuentas, conforme el Artículo 60, numeral 4 de la Ley Orgánica de Participación Ciudadana.

### CAPITULO III

#### DE LAS AUDIENCIAS PÚBLICAS

**Art.- 36.- Audiencias Públicas.-** Se denominará Audiencia Pública al espacio de participación habilitado por el GAD Parroquial, y que será convocado por iniciativa del propio GAD o a pedido de la ciudadanía, con el objetivo de atender pronunciamientos o peticiones ciudadanas y para fundamentar decisiones o acciones del gobierno parroquial.

Correo electrónico: [juntaptabiazo1@hotmail.com](mailto:juntaptabiazo1@hotmail.com)

Página 12

## GOBIERNO AUTÓNOMO DESCENTRALIZADO DE LA PARROQUIA RURAL DE TABIAZO



Dirección: calle Jhon F. Kennedy entre 5 de Agosto y 15 de Septiembre

ADMINISTRACIÓN: 2014 -2019  
Teléfonos: 062-753-058 \* 062-753-059  
Ecuador - Esmeraldas - Tabiazo



**Art. 37.- Fines de las Audiencias Públicas.-** La ciudadanía podrá solicitar audiencia pública al Gobierno Parroquial, a fin de:

- a) Solicitar información sobre los actos y decisiones de la gestión pública;
- b) Presentar propuestas o quejas sobre asuntos públicos; y,
- c) Debatir problemas que afecten a los intereses colectivos.

El Gobierno Parroquial para cumplir con la audiencia pública, podrá delegar al o los funcionarios o responsables de las comisiones correspondientes.

Los resultados alcanzados en las audiencias públicas deberán ser oportuna y ampliamente difundidos para que la ciudadanía pueda hacer su seguimiento.

**Art. 38.- Convocatoria.-** El GAD Parroquial, en el ámbito de sus competencias convocará periódicamente y/o a pedido de la ciudadanía, a audiencias públicas a fin de que individual o colectivamente las ciudadanas y ciudadanos acudan y sean escuchados sus planteamientos para su ulterior trámite. El GAD Parroquial incluirá en su informe de rendición de cuentas, las decisiones y acciones asumidas como resultado de las Audiencias Públicas. Las solicitudes de audiencia pública que presente la ciudadanía o las organizaciones sociales interesadas en temas concernientes a la parroquia, deberán ser atendidas obligatoriamente por el Gobierno Parroquial.

### DISPOSICIONES GENERALES


**PRIMERA.-** Las diferentes instancias de participación conformadas antes de la presente Resolución se adaptarán a la nomenclatura y disposiciones establecidas en la presente Resolución en el plazo de 15 días.

### DISPOSICIONES TRANSITORIAS

**PRIMERA.-** A través de medios de comunicación de la localidad, dentro del término de 15 días el GAD Parroquial difundirá el contenido de la presente Resolución para conocimiento de los representantes de las entidades de régimen dependiente y de las organizaciones sociales, gremiales, pueblos y nacionalidades, de género, generación, de representación territorial y otras del ámbito parroquial y a la ciudadanía en general.

**SEGUNDA.-** Luego de la aprobación de la presente Resolución, el GAD en el término de 30 días facilitará la integración y funcionamiento de los mecanismos e instancias del Sistema de Participación Ciudadana establecidos en el presente instrumento. Por tanto, las y los representantes de la Asamblea Parroquial, Consejo de Planificación de la parroquia, las Comisiones y los demás mecanismos de participación deberán encontrarse en funciones. Se convoca a la máxima instancia de la Parroquia para implementar las demás instancias o mecanismos del sistema.

Correo electrónico: [juntaptabiazoz1@hotmail.com](mailto:juntaptabiazoz1@hotmail.com)

 Página 13



**GOBIERNO AUTÓNOMO DESCENTRALIZADO  
DE LA PARROQUIA RURAL DE TABIAZO**



Dirección: calle Jhon F. Kennedy entre 5 de Agosto y 15 de Septiembre  
ADMINISTRACIÓN: 2014 -2019  
Teléfonos: 062-753-058 \* 062-753-059  
Ecuador - Esmeraldas - Tabiazo



**TERCERA.-** En cumplimiento del Art. 29 del COOTAD, y de los Arts. 62 y 63 de la LOPC, en el término de 30 días posteriores a la aprobación de esta Resolución, el Gobierno Autónomo Descentralizado de la parroquia, habrá definido la partida presupuestaria y recursos anuales con que cubrirá los costos operativos del Sistema de Participación Ciudadana, y habrá realizado los ajustes presupuestarios correspondientes.


**DISPOSICIÓN DEROGATORIA.-** Deróguense todas las resoluciones sobre la materia que hubieren sido expedidas con anterioridad a la presente.

Dado en la Sala de Sesiones del Gobierno Autónomo Descentralizado Parroquial Rural de "TABIAZO", el día Viernes 02 de Octubre del 2015

  
Ing. Wilson Loor Virne  
PRESIDENTE DEL GADPR DE TABIAZO



  
Sra. Yoko Zambrano Rojas  
VICEPRESIDENTA GADPR DE TABIAZO

  
Sr. Marco Guerrero Yannuzzelli  
1er. VOCAL PRINCIPAL GADPR DE TABIAZO

  
Sr. Ricardo Virne González  
2do. VOCAL PRINCIPAL GADPR DE TABIAZO

  
Sr. Junior Bone Figueroa  
3er. VOCAL PRINCIPAL GADPR DE TABIAZO

Es fiel copia de su original.- Lo Certifico.-"TABIAZO", dos de octubre del año dos mil quince. Sra. Gilma Quetis Palma Olaya.-Secretaria.

  
Sra. Gilma Quetis Palma Olaya  
SECRETARIA





## GOBIERNO AUTÓNOMO DESCENTRALIZADO DE LA PARROQUIA RURAL DE TABIAZO



Dirección: calle Jhon F. Kennedy entre 5 de Agosto y 15 de Septiembre  
ADMINISTRACIÓN: 2014 -2019  
Teléfonos: 062-753-058 \* 062-753-059  
Ecuador - Esmeraldas - Tabiazo



La Sra. Gilma Quetis Palma Olaya, **SECRETARIA DEL GOBIERNO AUTÓNOMO DESCENTRALIZADO PARROQUIAL RURAL DE TABIAZO**

### CERTIFICA:

Que la presente Resolución **QUE CONFORMA Y REGULA EL FUNCIONAMIENTO DEL SISTEMA DE PARTICIPACIÓN CIUDADANA DEL GOBIERNO AUTÓNOMO DESCENTRALIZADO DE LA PARROQUIA RURAL DE TABIAZO** de la jurisdicción del cantón Esmeraldas, en la provincia de Esmeraldas, fue analizada, deliberada y aprobada durante sesión extraordinaria convocada para el efecto el día 02 de Octubre del año dos mil quince.



Sra. Gilma Quetis Palma Olaya  
**SECRETARIA DEL GAD PARROQUIAL RURAL DE "TABIAZO"**

**GOBIERNO AUTÓNOMO DESCENTRALIZADO  
DE LA PARROQUIA RURAL DE TABIAZO**



Dirección: calle Jhon F. Kennedy entre 5 de Agosto y 15 de Septiembre

ADMINISTRACIÓN: 2014 -2019  
Teléfonos: 062-753-058 \* 062-753-059  
Ecuador - Esmeraldas - Tabiazo



De conformidad con la LOSEP, **YO**, Wilson Loor Virne, Presidente del Gobierno Autónomo Descentralizado Parroquial Rural de "TABIAZO", **SANCIONO** su texto y **DISPONGO** su publicación y ejecución en una de las formalidades legales.

TABIAZO, 02 de Octubre del 2015

Ing. Wilson Loor Virne

**PRESIDENTE DE L GAD PARROQUIAL RURAL DE TABIAZO**

La Sra. Sra. Gilma Quetis Palma Olaya, **SECRETARIA DEL GAD PARROQUIAL RURAL DE "TABIAZO"**

**CERTIFICA:**

Que la Resolución **QUE CONFORMA Y REGULA EL FUNCIONAMIENTO DEL SISTEMA DE PARTICIPACIÓN CIUDADANA DEL GOBIERNO AUTÓNOMO DESCENTRALIZADO DE LA PARROQUIA RURAL DE TABIAZO** una vez aprobada legalmente, fue sancionada y puesta en ejecución por parte de su representante legal.

TABIAZO, a los 02 días del mes de Octubre del 2015

Sra. Gilma Quetis Palma Olaya

**SECRETARIA DEL GAD PARROQUIAL RURAL DE "TABIAZO"**

Correo electrónico: [juntaptabiazo1@hotmail.com](mailto:juntaptabiazo1@hotmail.com)

Página 16

### 3. BIBLIOGRAFÍA

- ATIENCIA Cadena Soraya, LEÓN Guayasamín Grace, “Plan de desarrollo local en la parroquia de Tabiazo - Provincia de Esmeraldas”
- SENPLADES, Quito, mayo 2011-2015. “Guía de contenidos y procesos para la formulación de Planes de Desarrollo y Ordenamiento Territorial de provincias, cantones y parroquias”.
- CALERO, Diana: “Guía Orientativa para la construcción de los Planes de Desarrollo y Ordenamiento Territorial en los GADs de Esmeraldas. Instancias de Participación y diagnóstico”.
- CALERO, Diana: “Guía Orientativa para la construcción de los Planes de Desarrollo y Ordenamiento Territorial en los GADs de Esmeraldas. Propuesta y Modelo de Gestión.”
- SENPLADES, CONCOPE, AME, CONAGOPARE. Quito, 2010-2015. “Lineamientos para la planificación del Desarrollo y el Ordenamiento Territorial. Estrategias para el fortalecimiento del Sistema Nacional Descentralizado de Planificación Participativa”.
- SENPLADES, 2010-2015 “Agenda zonal para el Buen Vivir. Propuestas de Desarrollo y Lineamientos para el Ordenamiento territorial. Zona de Planificación 1. Provincias de Carchi, Esmeraldas, Imbabura y Sucumbíos”.
- MINISTERIO DEL AMBIENTE DEL ECUADOR, Plan de Manejo y Gestión Participativa de la Reserva Ecológica Mache Chindul, 2005 – 2010 - 2015.
- Plan de Desarrollo y Ordenamiento Territorial del Cantón y Provincia de Esmeraldas, 2001- 2010 - 2015.
- Plan de desarrollo Provincial de Esmeraldas, 2005- 2009

**GOBIERNO AUTÓNOMO DESCENTRALIZADO  
DE LA PARROQUIA RURAL DE TABIAZO**



Dirección: calle Jhon F. Kennedy entre 5 de Agosto y 15 de Septiembre  
**ADMINISTRACIÓN: 2014 -2019**  
 Teléfonos: 062-753-058 \* 062-753-059  
 Ecuador - Esmeraldas - Tabiazo



**ACTA DE REUNION DE TRABAJO**



**MIEMBROS DEL CONSEJO DE PLANIFICACION DEL GAD DE LA PARROQUIA RURAL DE TABIAZO**

Al día jueves uno de Octubre del año dos mil quince, siendo las diecisiete horas, en la oficina del Gobierno Autónomo Descentralizado de la Parroquia Rural de Tabiazo, se reúnen en sesión de trabajo los señores miembros del Consejo de Planificación para **SOCIALIZAR Y APROBAR EL TEXTO FINAL DE LA ACTUALIZACIÓN DEL PLAN DE DESARROLLO Y ORDENAMIENTO TERRITORIAL DE LA PARROQUIA RURAL DE TABIAZO**. Una vez constatado el Quórum y registrados los asistentes, Señor Wilson Reinaldo Loor Virne, Señor Junior Bolívar Bone Figueroa, Señora Mariana Vicenta Intriago Falcones, Señora Ana Del Jesús Zambrano Alcivar, Lcdo. José Miguel Delgado Lcdo. Efreén Cireno Drouet Valencia (A HONOREN), actuando como Secretaria la Señora Gilma Quetis Palma Olaya, seguidamente toma la palabra el Señor Wilson Reinaldo Loor Virne PRESIDENTE DEL GADP RURAL DE TABIAZO, quien explica por medio de diapositivas el texto final de la Actualización del Plan de Desarrollo y Ordenamiento Territorial, y sobre el proceso de la subida de información al sistema SIGAD de SENPLADES en las fechas programadas, la primera fase EL DIAGNOSTICO, seguidamente LA PROPUESTA y como tercera fase EL MODELO DE GESTIÓN, toda vez que los Miembros del Consejo de Planificación han analizado y comprobando que están incluidas las necesidades prioritarias de la parroquia Tabiazo, aprobamos con 6 VOTOS UNANIMES el texto final de la actualización del Plan de Desarrollo y Ordenamiento Territorial de la Parroquia Rural de Tabiazo, Siendo las veinte horas y doce minutos se da por terminada la reunión de trabajo. Para mayor constancia firman esta acta los asistentes:

 Sr. Wilson Reinaldo Loor Virne PRESIDENTE DEL CONSEJO DE PLANIFICACION	 PRESIDENTE GENERALDAS - ECUADOR	 Sra. Mariana Vicenta Intriago Falcones MIEMBRO DEL CONSEJO DE PLANIFICACION
 Sr. Junior Bolívar Bone Figueroa DELEGADO DEL GADP RURAL DE TABIAZO	 Sra. Ana De Jesús Zambrano Alcivar MIEMBRO DEL CONSEJO DE PLANIFICACION	
 Lcdo. José Miguel Delgado Alcivar MIEMBRO DEL CONSEJO DE PLANIFICACION	 Lcdo. Efreén Cireno Drouet Valencia MIEMBRO DEL CONSEJO DE PLANIFICACION (A HONOREN)	
 Sra. Gilma Quetis Palma Olaya SECRETARIA-TESORERA DEL GADP RURAL DE TABIAZO		 SECRETARIA-TESORERA GENERALDAS - ECUADOR

Correo electrónico: [juntatabiazo1@hotmail.com](mailto:juntatabiazo1@hotmail.com)



**GOBIERNO AUTÓNOMO DESCENTRALIZADO  
DE LA PARROQUIA RURAL DE TABIAZO**



Dirección: calle Jhon F. Kennedy entre 5 de Agosto y 15 de Septiembre  
ADMINISTRACIÓN: 2014 -2019  
Teléfonos: 062-753-058 \* 062-753-059  
Ecuador - Esmeraldas - Tabiazo



**RESOLUCION N° 001 GADPRT-2015**

Sr. Wilson Reinaldo Loo Virne  
**PRESIDENTE EJECUTIVO**

GOBIERNO AUTONOMO DESCENTRALIZADO DE LA PARROQUIA RURAL DE TABIAZO

**CONSIDERANDO:**

**Que,** el Artículo 63 del COOTAD establece que los gobiernos autónomos descentralizados parroquiales rurales son personas jurídicas de derecho público, con autonomía política, administrativa y financiera. Estarán integrados por los órganos previstos en este Código para el ejercicio de las competencias que les corresponden.

**Que,** el Artículo 64, literal a) del COOTAD señala que son funciones del gobierno autónomo descentralizado parroquial rural:

- a) Promover el desarrollo sustentable de su circunscripción territorial parroquial para garantizar la realización del buen vivir a través de la implementación de políticas públicas parroquiales, en el marco de sus competencias constitucionales y legales;"

**Que,** el Artículo 65, literal a) del COOTAD dispone que los gobiernos autónomos descentralizados parroquiales rurales ejercerán las siguientes competencias exclusivas, sin perjuicio de otras que se determinen:

- a) Planificar junto con otras instituciones del sector público y actores de la sociedad el desarrollo parroquial y su correspondiente ordenamiento territorial, en coordinación con el gobierno cantonal y provincial en el marco de la interculturalidad y plurinacionalidad y el respeto a la diversidad.

**Que,** por el bienestar y la secuencia administrativa de la parroquia TABIAZO se planifico: "La actualización del Plan de Desarrollo y Ordenamiento territorial de la parroquia Rural de Tabiazo, periodo 2015 -2019"

**Que** el Artículo 67, literal b) del COOTAD expone que a la Junta Parroquial rural le corresponde: b) "Aprobar el Plan parroquial de Desarrollo y el ordenamiento territorial formulados participativamente con la acción del consejo parroquial de planificación y las instancias de participación, así como evaluar la ejecución"

**Que,** el Artículo 323 del COOTAD.- El órgano normativo del respectivo gobierno autónomo descentralizado podrá expedir además, acuerdos y resoluciones sobre temas que tengan carácter especial o específicos, los que serán aprobados por el órgano legislativo del gobierno autónomo, por simple mayoría, en un solo debate y serán notificados a los interesados, sin perjuicio de disponer su publicación en cualquiera de los medios determinados en el artículo precedente, de existir mérito para ello.

En las juntas parroquiales rurales se requerirá de dos sesiones en días distintos para el debate y aprobación de acuerdos y resoluciones en los siguientes casos: a) Aprobación del Plan de desarrollo parroquial y de ordenamiento territorial"

Correo electrónico: [juntatabiazo1@hotmail.com](mailto:juntatabiazo1@hotmail.com)

Página 1



## GOBIERNO AUTÓNOMO DESCENTRALIZADO DE LA PARROQUIA RURAL DE TABIAZO



Dirección: calle Jhon F. Kennedy entre 5 de Agosto y 15 de Septiembre  
ADMINISTRACIÓN: 2014 -2019  
Teléfonos: 062-753-058 \* 062-753-059  
Ecuador - Esmeraldas - Tabiazo



Que, el Gobierno Autónomo Descentralizado de la Parroquia Rural de Tabiazo al amparo del artículo 67 literal a) del COOTAD dice que a la Junta parroquial rural le corresponde: a) Expedir acuerdos, resoluciones y normativas reglamentarias en las materias de competencias del gobierno autónomo descentralizados parroquial rural conforme con el Código;"

### RESUELVE:

**Art. 1.-:** Aprobar en primera instancia la Actualización del Plan de Desarrollo y Ordenamiento Territorial de la Parroquia Rural de Tabiazo para el periodo 2015 – 2019 luego del Visto Bueno del consejo de planificación en reunión del día uno de Octubre del 2015; asimismo en la sesión extraordinaria convocada por la máxima autoridad el día Viernes 02 de Octubre del 2015.

**Art. 2.-:** Delegar a Secretaria su publicación.

Dado y firmado en el despacho de la presidencia a los cinco días del mes de octubre de 2015.

  
Sr. Wilson Reinaldo Loor  
PRESIDENTE EJECUTIVO  
GADP RURAL DE TABIAZO



  
Sra. Gilma Quetis Palma Olaya  
SECRETARIA - TESORERA  
GADP RURAL DE TABIAZO



**GOBIERNO AUTÓNOMO DESCENTRALIZADO  
DE LA PARROQUIA RURAL DE TABIAZO**



Dirección: calle Jhon F. Kennedy entre 5 de Agosto y 15 de Septiembre  
ADMINISTRACIÓN: 2014 - 2019  
Teléfonos: 062-753-058 \* 062-753-059  
Ecuador - Esmeraldas - Tabiazo



**RESOLUCION N°002-GADPRT-2015**

Sr. Wilson Reinaldo Loor Virne  
PRESIDENTE EJECUTIVO

GOBIERNO AUTONOMO DESCENTRALIZADO DE LA PARROQUIA RURAL DE TABIAZO

**CONSIDERANDO:**

**Que**, el Art. 267 de la Constitución de la República del Ecuador; numeral 1).- faculta a los gobiernos parroquiales rurales entre las competencias exclusivas, sin perjuicio de las adicionales que determine la ley, está la de planificar el desarrollo parroquial y sus correspondiente ordenamiento territorial, en coordinación con el gobierno cantonal y provincial.

**Que**, el Art. 279 de la Constitución de la República del Ecuador, establece que el sistema nacional descentralizado de planificación participativa es quien organiza la planificación para el desarrollo, cuyo Consejo Nacional de Planificación dicta los lineamientos y las políticas del sistema.

**Que**, el Art. 280 de la constitución de la República del Ecuador, establece que el Plan Nacional de Desarrollo es el instrumento al que se sujetaran las políticas, programas y proyectos públicos; la programación y ejecución del presupuesto del Estado; y la inversión y la asignación de los recursos públicos; y coordinar las competencias exclusivas entre el estado central y los gobiernos autónomos descentralizados. Su observancia será de carácter obligatorio para el sector público e indicativo para los demás sectores.

**Que**, el Art. 64 del COOTAD; literal d) elaborar el plan parroquial rural de desarrollo; el de ordenamiento territorial y las políticas públicas; ejecutar las acciones de ámbito parroquial que se deriven de sus competencias, de manera coordinada con la planificación cantonal y provincial; y, realizar en forma permanente, el seguimiento y rendición de cuentas sobre el cumplimiento de las metas establecidas.

**Que**, el Art. 65 del COOTAD; literal a) Planificar junto con otras instituciones del sector público y actores de la sociedad el desarrollo parroquial y su correspondiente ordenamiento territorial, en coordinación con el gobierno cantonal y provincial en el marco de la interculturalidad y plurinacionalidad y el respeto a la diversidad;

**Que**, el Art. 70 del COOTAD; literal d) permite al presidente de la Junta Parroquial presentar proyectos, acuerdos y resoluciones y normativa reglamentaria de acuerdo a las materias que son de competencia del gobierno autónomo descentralizado parroquial rural.

**Que**, el Art. 70 del COOTAD; literal e) faculta al presidente de la junta parroquial dirigir la elaboración del plan de Desarrollo parroquial y el de Ordenamiento Territorial.

**Que**, al ser la Junta Parroquial un nivel de Gobierno, debe contar con un Plan de Desarrollo y el ordenamiento territorial de acuerdo a los requerimientos que las leyes ordena, el mismo que aporte al desarrollo rural.

*Rey*

Correo electrónico: [juntaptabiazo1@hotmail.com](mailto:juntaptabiazo1@hotmail.com)

Página 1

## GOBIERNO AUTÓNOMO DESCENTRALIZADO DE LA PARROQUIA RURAL DE TABIAZO



Dirección: calle Jhon F. Kennedy entre 5 de Agosto y 15 de Septiembre  
ADMINISTRACIÓN: 2014 -2019  
Teléfonos: 062-753-058 \* 062-753-059  
Ecuador - Esmeraldas - Tabiazo



Que, el Presidente del Gobierno Autónomo Descentralizado de la Parroquia Rural de Tabiazo, en uso de sus facultades y atribuciones que le confiere la Ley, especialmente las expresadas en el considerando segundo, quinto, sexto, séptimo y noveno de este instrumento.

### RESUELVE:

**Art. 1.-** Poner en vigencia LA ACTUALIZACIÓN DEL PLAN DE DESARROLLO Y ORDENAMIENTO TERRITORIAL DE LA PARROQUIA TABIAZO para el periodo 2015-2019; que fue aprobado en segunda instancia y en definitivo debate en la sesión ordinaria convocada por la máxima autoridad el día Miércoles 07 de Octubre del 2015.

**Art. 2.-** Comuníquese la presente resolución a todos los señores Vocales del Gobierno Autónomo Descentralizado de la Parroquia Rural de Tabiazo.

**Art. 3.-** La presente resolución entrara en vigencia desde su suscripción.

Dado y firmado en la presidencia del Gobierno Autónomo Descentralizado de la Parroquia Rural de Tabiazo; al día lunes doce de Octubre del año dos mil quince. Cúmplase y Notifíquese.


Sr. Wilson Reinaldo Loor Vique  
PRESIDENTE EJECUTIVO

GOBIERNO AUTONOMO DESCENTRALIZADO DE LA PARROQUIA RURAL DE TABIAZO