

PLAN DE DESARROLLO Y ORDENAMIENTO TERRITORIAL

PARROQUIA CHUMUNDÉ

2015 - 2019

CRÉDITOS

Gobierno Autónomo Descentralizado Parroquial

Presidente: Caicedo Arroyo Luis Alberto

Vicepresidenta: Rosado Ochoa Jasmany Jefferson

Vocal: Hurtado Solis Mirella Juana

Vocal: Salas Cedeño Luis Antonio

Vocal: Garcia Lucas Carmen Cecilia

Secretario/a-tesorero/a: Ronal Patricio Montaña Angulo

Consejo Parroquial de Planificación

Presidente Parroquia: Caicedo Arroyo Luis Alberto

Vocal Parroquia: Juana Mirella Hurtado Solis

Técnico ad honorem: Segundo Agustin Delgado Castillo

Representante de participación ciudadana: Luis Añapa De La Cruz

Representante de participación ciudadana: Bienvenido Alejandro Cedeño Loza

Representante de participación ciudadana: Marieta Eloisa Molina Monaga

Gobierno Autónomo Descentralizado San Lorenzo

Gobierno Autónomo Descentralizado Provincia Esmeraldas

SENPLADES

CONAGOPARE

EQUIPO TÉCNICO

Ing. María José Coello Torres

Ing. Darwin Eduardo Parreño Coello

Esmeraldas, Ecuador

2015

Presentación

El desarrollo de la parroquia requiere de un instrumento de planificación, la Secretaria Nacional de Planificación y Desarrollo SENPLADES orienta el trabajo en los componentes biofísico, sociocultural, económico, asentamientos humanos, movilidad, energía y conectividad y político institucional y participación ciudadana; dividido en diagnóstico, propuesta y modelo de gestión; disponer de un documento de planificación permite cumplir los esfuerzos de desarrollo de la población; para que el Gobierno Autónomo Descentralizado de la Parroquia Chumunde cuente con las pautas esenciales en el futuro de corto, mediano y largo plazo.

La actualización del Plan de Desarrollo y Ordenamiento Territorial, constituye en herramienta de trabajo para la parroquia con la finalidad de ejecutar un trabajo organizado, ordenado, planificado y con la respectiva evaluación para el cumplimiento de las competencias y la gestión articulada y coordinada con los otros niveles de Gobierno.

Gratifico la participación de todos los y las ciudadanos/as de la parroquia por el aporte dedicado en la actualización del Plan de Desarrollo y Ordenamiento Territorial, de igual manera solicito vuestra participación en la ejecución y cumplimiento de las metas establecidas.

Luis Alberto Caicedo Arroyo

Presidente GAD Parroquial Chumundé

Índice de contenidos

Caracterización general de la Parroquia Chumundé	10
1. Diagnóstico por componentes	13
1.1. Componente Biofísico	13
1.2. Componente Sociocultural	28
1.3. Componente Económico Productivo	48
1.4. Componente de Asentamientos humanos	59
1.5. Componente Movilidad, Energía y Conectividad	67
1.6. Componente Político institucional y participación ciudadana	72
1.7. Priorización de problemas y potencialidades de todos los componentes	76
1.8. Análisis estratégico territorial	77
1.9. Modelo territorial actual	78
2. Propuesta	81
2.1 La planificación	81
2.2 Identificación de políticas mínimas de las Agendas de Igualdad por nivel de gobierno y por competencia	82
2.3 Visión	87
2.4 Misión	87
2.5 Objetivos estratégicos de desarrollo por componente	87
2.6 Política pública por componente	89
2.7 Matriz de Objetivos, Indicadores, Metas y Políticas por componente	91
2.8 Categorías de Uso de la Tierra CUT y Categoría de Ordenamiento Territorial COT	102
3. Modelo de gestión	106
3.1. Estrategias de Articulación	106
3.2. Listado de programas y proyectos	109
3.3. Agenda Regulatoria	125
3.4. Participación ciudadana	126
3.5. Seguimiento y evaluación	128
Articulación	130
Anexos	134
Bibliografía	138

Índice de tablas

Tabla 1. Extensión de la Parroquia Chumundé	12
Tabla 2. Matriz para descripción de unidades geomorfológicas.	13
Tabla 3. Matriz para establecer el análisis comparativo de coberturas y usos de suelo	15
Tabla 4. Matriz para descripción de variables climáticas.....	17
Tabla 5. Clasificación de los ríos.....	18
Tabla 6. Matriz para ecosistemas	20
Tabla 7. Matriz para descripción de potenciales ecosistemas para servicios ambientales	20
Tabla 8. Matriz para descripción de proporción y superficies de territorio continental bajo conservación o manejo ambiental	20
Tabla 9. Principales servicios ambientales que proporcionan los ecosistemas	21
Tabla 10. Matriz para descripción de recursos no renovables existentes de valor económico, energético y/o ambiental.....	23
Tabla 11. Matriz para descripción de recursos naturales bajo presión o degradados.....	24
Tabla 12. Matriz para descripción de amenazas naturales y antrópicas	25
Tabla 13. Matriz para priorización de potencialidades y problemas	27
Tabla 14. Proyección referencial de la población.....	28
Tabla 15. Distribución de la población por edad y sexo	29
Tabla 16. Nivel de instrucción.....	31
Tabla 17. Escuelas fusionadas - circuito 08d06c01_c Chumundé	32
Tabla 18. Población en edad escolar.....	33
Tabla 19. Matriz para descripción de variable de educación.....	34
Tabla 20. Matriz para descripción de variable de salud	35
Tabla 21. Clasificación de espacios públicos	36
Tabla 22. Procedencia del Agua	37

Tabla 23. Eliminación de Basura.....	38
Tabla 24. Necesidades básicas.....	38
Tabla 25. Asociaciones en la Parroquia.....	39
Tabla 26. Distribución de la población por etnia y sexo	40
Tabla 27. Entidades de vigilancia.....	41
Tabla 28. Matriz para descripción de variable de patrimonio cultural tangible e intangible	43
Tabla 29. Igualdad	43
Tabla 30. Motivo de movilidad humana.....	44
Tabla 31. Procedencia del año donde vivía hace 5 años.....	44
Tabla 32. Movimientos migratorios	45
Tabla 33. Matriz para priorización de potencialidades y problemas	46
Tabla 34. Clasificación de las actividades por categorías	48
Tabla 35. Categoría de ocupación de Chumundé.....	50
Tabla 36. Condición de Actividades.....	50
Tabla 37. Establecimientos económicos.....	51
Tabla 38. Principales productos del territorio.....	53
Tabla 39. Infraestructura.....	55
Tabla 40. Matriz de potencialidades y problemas	56
Tabla 41. Red de asentamientos y su relación con el exterior.....	59
Tabla 42. Matriz para descripción de servicios básicos, déficit, cobertura	62
Tabla 43. Acceso a vivienda.....	63
Tabla 44. Caracterización de amenazas.....	64
Tabla 45. Capacidad de respuesta.....	64
Tabla 46. Matriz para priorización de potencialidades y problemas	65
Tabla 47. Matriz para descripción de acceso a servicios en Telecomunicaciones	67

Tabla 48. Matriz para descripción de la variable potencia instalada y tipo de generación de energía	67
Tabla 49. Redes viales	68
Tabla 50. Transporte	68
Tabla 51. Matriz para priorización de potencialidades y problemas	69
Tabla 52. Matriz para descripción de los mecanismos de articulación establecidos por el nivel cantonal en los que tiene injerencia el Gobierno Parroquial	73
Tabla 53. Actores públicos, privados, sociedad civil	73
Tabla 54. Estructura y capacidades	75
Tabla 55. Matriz para priorización de potencialidades y problemas	75
Tabla 56. Objetivos, indicadores, metas y políticas del componente Biofísico	91
Tabla 57. Objetivos, indicadores, metas y políticas del componente Sociocultural	92
Tabla 58. Objetivos, indicadores, metas y políticas del componente Económico Productivo	95
Tabla 59. Objetivos, indicadores, metas y políticas del componente Asentamientos humanos... ..	97
Tabla 60. Objetivos, indicadores, metas y políticas del componente Movilidad, energía y conectividad.....	99
Tabla 61. Objetivos, indicadores, metas y políticas del componente Político institucional y participación ciudadana	101
Tabla 62. Categoría de Ordenamiento Territorial COT	102
Tabla 63. Estrategias de articulación del Componente Biofísico	106
Tabla 64. Estrategias de articulación del Componente Sociocultural	106
Tabla 65. Estrategias de articulación del Componente Sociocultural	107
Tabla 66. Estrategias de articulación del Componente Económico	107
Tabla 67. Estrategias de articulación del Componente Asentamientos humanos	108
Tabla 68. Estrategias de articulación del Componente Movilidad, energía y conectividad.....	108
Tabla 69. Estrategias de articulación del Componente Político institucional y participación ciudadana	108

Tabla 70. Programas y proyectos del Componente Biofísico.....	110
Tabla 71. Programas y proyectos del Componente Sociocultural.....	112
Tabla 72. Programas y proyectos del Componente Económico Productivo	117
Tabla 73. Programas y proyectos del Componente Asentamientos humanos	119
Tabla 74. Programas y proyectos del Componente Movilidad, energía y conectividad	121
Tabla 75. Programas y proyectos del Componente Político institucional y participación ciudadana.....	123
Tabla 76. Agenda regulatoria	125
Tabla 77. Mecanismos de participación ciudadana	126
Tabla 78. Estrategia de Seguimiento y Evaluación	128

Índice de Gráficos

Gráfico 1. Extensión de la Parroquia Chumundé	12
Gráfico 2. Distribución poblacional por sexo.....	28
Gráfico 3. Proyección referencial de la población.....	28
Gráfico 4. Pirámide poblacional por rango de edad y sexo.....	29
Gráfico 5. Distribución de la población por etnia y sexo	40
Gráfico 6. Distribución por etnia.....	41

Índice de Mapas

Mapa 1. Ubicación y límites de la Parroquia Chumundé	10
Mapa 2. Relieve	14
Mapa 3. Cobertura vegetal y uso del suelo Parroquia Chumundé.....	16
Mapa 4. Mapa Hídrico.....	19
Mapa 5. Ecosistemas	22
Mapa 6. Zonas con Riesgo	26
Mapa 8. Económico Productivo	58
Mapa 8. Asentamientos Humanos	66
Mapa 9. Conectividad.....	71
Mapa 10. Modelo Territorial Actual.....	80
Mapa 11. Capacidad de uso de la tierra de suelo (CUT).....	104
Mapa 12. Categoría de ordenamiento territorial (COT)	105

Caracterización general de la Parroquia Chumundé

Ubicación geográfica

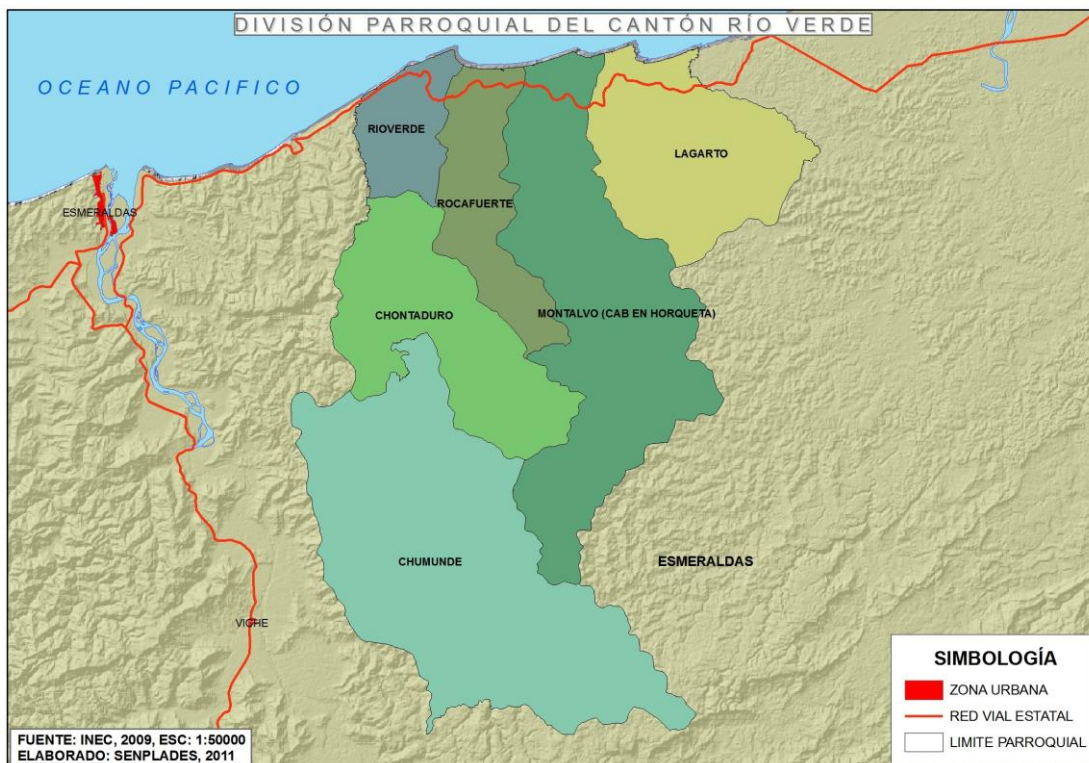
La Parroquia Chumundé se halla ubicada al Sur del cantón Rioverde, Provincia de Esmeraldas y limita al **Norte** con la Parroquia Chontaduro, al **Sur** con el cantón Quinindé, al **Este** con el cantón Eloy Alfaro y al **Oeste** con el cantón Esmeraldas. Alrededor de Chumundé se levantan cerros altos y macizos con pendientes de hasta 70%, en las cordilleras de Matapalo y Guáramo.

Coordenadas geográficas de la Parroquia Chumundé

Latitud: 00°50'00"N

Longitud: 79°25'00"W

Mapa 1. Ubicación y límites de la Parroquia Chumundé



Fuente: SENPLADES, 2015
Elaborado por: Equipo Técnico

Síntesis histórica

El 5 de Enero de 1953, cuando la alcaldía se encontraba a cargo del señor Simón Plata Torres, se aprobó la ordenanza de creación de la Parroquia Chumundé, elevada a acuerdo N° 308 del 9 de Abril de 1954, siendo el Presidente de la República el Dr. José María Velasco Ibarra, quien fuera hijo del rioverdeño, primer ingeniero de Esmeraldas don Alejandrino Velasco. Como considerando en la ordenanza se contempla que la cabecera Parroquial de Rioverde está a 50 Km y que es difícil el acceso por el río Rioverde a muchos recintos que cuentan con una enorme población. Los límites de dicha Parroquia se determinaron así: El estero Llube, desde su desembocadura hasta su terminación y frente a este estero los linderos de propiedad del señor Julio Estupiñán Bueno. Por los centros los límites de la Parroquia Montalvo, Tachina y Chinca de la jurisdicción cantonal de Esmeraldas.

El potencial de esta Parroquia está en los sectores agrícola, ganadero y forestal; el cacao es uno de los cultivos que se encuentra en casi todas las parcelas. La existencia de bosques no intervenidos en algunos de los recintos le ha permitido al territorio conservar especies endémicas de flora y fauna. A más de ello, esta no intervención de los bosques ha favorecido al mantenimiento del recurso hídrico, considerado como el recurso más importante para la Zona. Sus suelos son ricos en minerales y nutrientes, lo que permite que la producción en general y el cultivo de productos tropicales en particular, sean rentables y productivos.

Población

De acuerdo al Censo de Población y Vivienda de 2010, la Parroquia Chumundé cuenta con 3.512 habitantes, divididos en: 1.905 hombres y 1.607 mujeres. La proyección al 2020 es 4.114 habitantes (SENPLADES, 2015).

Recintos de la Parroquia

La Parroquia está formada por 45 recintos: Cházara, Chumundé, Túlpero, Las Guantas, Las Maravillas, El Recreo, Altamar, La Pascuala, El Toro, Mulumpaqué, Meribe, Capulí, Capricho, La Raíz, Nache, Estero Hondo, La Medianía, Zapote, Los Guayacanes, El Descanso, La Alegría, Cabello de Ángel, La Nacida, El Popa, La Alegría, Rascadera, La Unión, El Campamento, San Rufino, Concordia Manabita, Playitas Verdes, Los Rosales, Pambilar, Playón, Mataballo Afuera, Venado, Mataballo Adentro, Brito, Dóloga, La Unión, Damacio, Nueva Esperanza, Partidero, San Francisco y El Ceibo.

Extensión

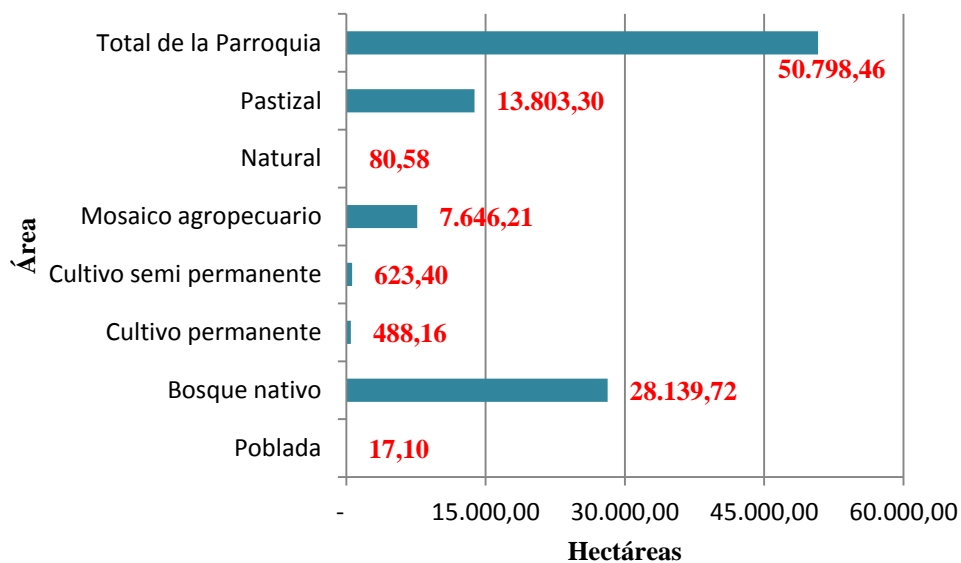
La Parroquia Chumundé cuenta con un área total de 50798,46 hectáreas.

Tabla 1. Extensión de la Parroquia Chumundé

Área	Hectáreas
Poblada	17,10
Bosque nativo	28.139,72
Cultivo permanente	488,16
Cultivo semi permanente	623,40
Mosaico agropecuario	7.646,21
Natural	80,58
Pastizal	13.803,30
Total de la Parroquia	50.798,46

Fuente: MAE, 2015

Elaboración: Equipo Técnico

Gráfico 1. Extensión de la Parroquia Chumundé

Fuente: MAE, 2015

Elaboración: Equipo Técnico

1. Diagnóstico por componentes

1.1. Componente Biofísico

a) Relieve

La Parroquia tiene un relieve irregular, con presencia de elevaciones que llegan hasta 500 msnm, con un suelo en la mayor parte quebrado, que dificulta el acceso a ciertos lugares y la existencia de grandes áreas que son remanentes de bosques primarios que potencian la permanencia de las especies, para la realización de actividades agrícolas y pecuarias.

En algunas zonas se puede apreciar un deslizamiento de tierra que produce pérdidas económicas a las familias afectadas. También se aprecian algunas zonas planas donde utilizan para la agricultura.

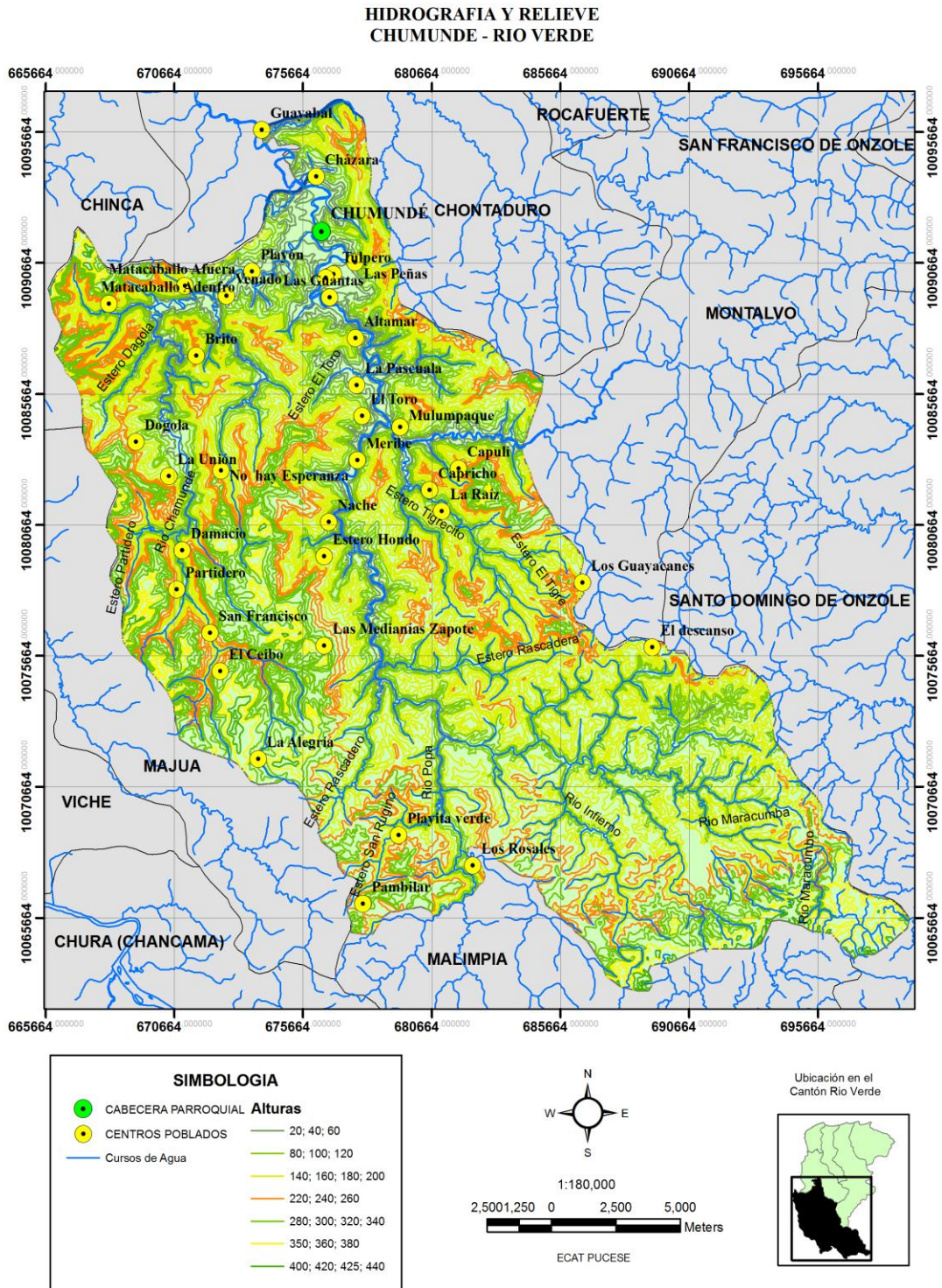
Tabla 2. Matriz para descripción de unidades geomorfológicas.

Relieve	Localización	Pendiente (%)	Altura predominante (msnm)	Actividades
Pie de monte	Rascadera	20 %	200 -300	Bosque, caza, cultivos de cacao, ganado
Penillanura	Playón Chazara	10%	100 -200	Cultivo de cacao, pasto, caña, yuca, arroz, entre otros.

Fuente: Asamblea Parroquial

Elaborado por: Equipo Técnico

Mapa 2. Relieve



Fuente: PDOT, 2011
Elaborado por: Equipo Técnico

b) Geología

No se observa complicaciones sobre vulcanismo, sismicidad, hundimientos y expansividad que afecten a la Parroquia.

c) Suelos

Los suelos de los bosques de la Parroquia Chumundé están formados en su mayoría por hojarascas (Mulch), arcilla negra y marrón; cambiando en las riberas desde franco arcilloso a franco limoso. El uso no adecuado de agroquímicos y pesticidas por parte de los pequeños, medianos y grandes agricultores; así como la tala indiscriminada de árboles pueden tornar improductivo a este recurso. En Venado y Cházara se halla una mina de material pétreo.

El suelo de la Parroquia se dedica principalmente a actividades agropecuarias, ganaderas y forestales, debido a que son suelos fértiles y muy extensos. El mal manejo y aprovechamiento de los suelos, el uso de químicos, la quema de vegetación, el monocultivo principalmente de palma africana, que actualmente la población está incursionando, conlleva a que el suelo se destruya para las siguientes generaciones.

d) Cobertura del suelo

La Parroquia consta de bosques extensos y primarios, en este momento se ejecutan programas de restauración forestal con una meta de 400 hectáreas distribuidas en 16 comunidades, para un total de 156.400 árboles, para cubrir el suelo y así incrementar áreas de bosques, apoyando a la flora y fauna.

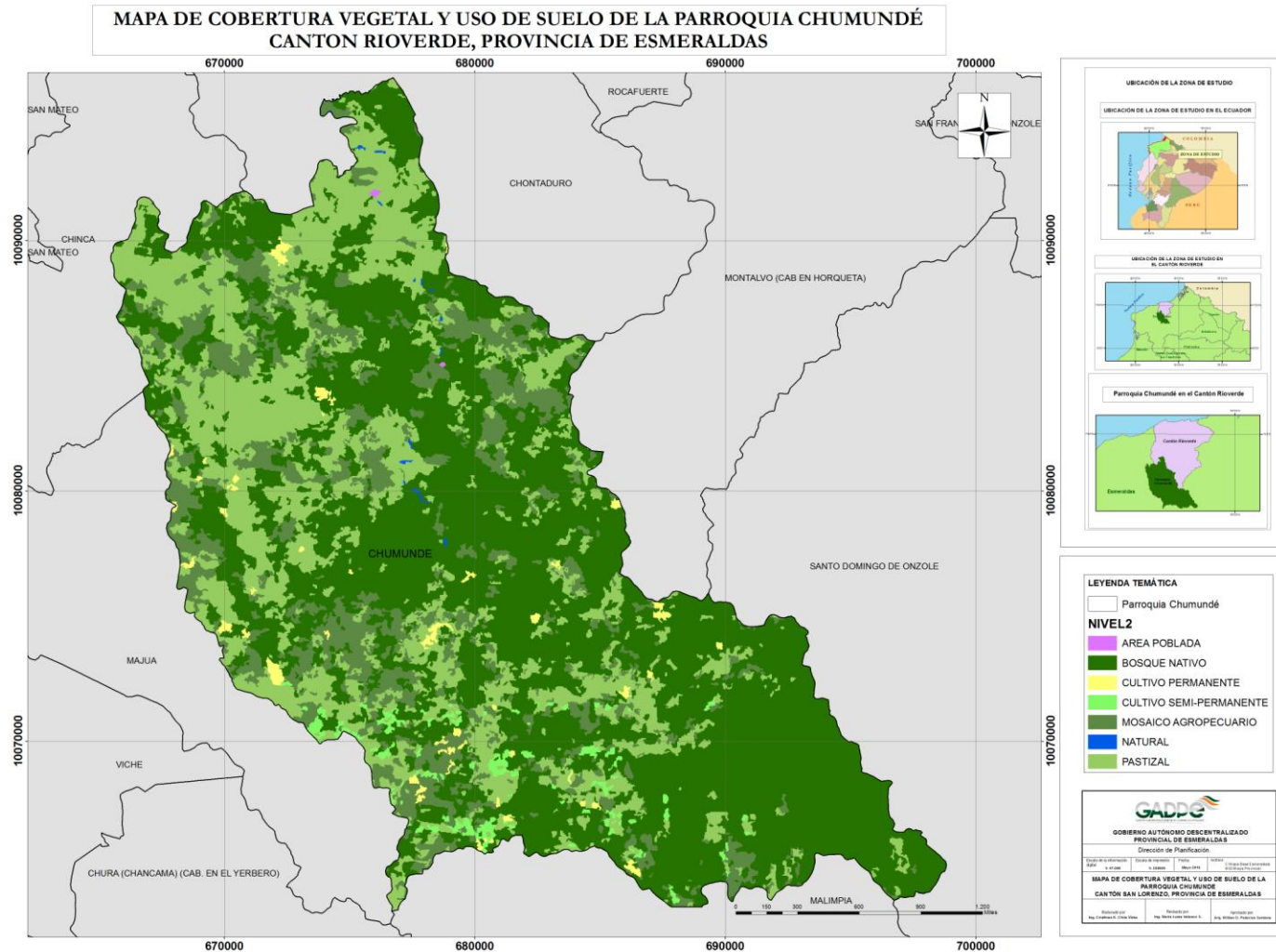
Tabla 3. Matriz para establecer el análisis comparativo de coberturas y usos de suelo

Cobertura	Principales usos	Observaciones	Principales cambios
Bosque	Caza, tala de árboles	Cosecha de orquídea, loros	Disminución progresiva del área de bosque
Áreas agropecuarias	Alimentación	Se cultiva cacao, arroz, maíz, plátano, pasto	Se está incursionando en el cultivo de palma africana
Zonas Urbanas	Vivienda	De tipo mixto	Crecimiento desordenado

Fuente: Asamblea Parroquial

Elaborado por: Equipo Técnico

Mapa 3. Cobertura vegetal y uso del suelo Parroquia Chumundé



Fuente: Gobierno Provincial de Esmeraldas, 2015

Elaborado por: Equipo Técnico

e) Factores climáticos

La Parroquia tiene un clima tropical muy húmedo. El cambio climático afecta a la Parroquia produciéndose lluvias excesivas en cortos tiempos y veranos prolongados, afectando a los cultivos y la ganadería, por ende la seguridad alimentaria.

Foto 1. Plantas para el Plan de Restauración Forestal



Tabla 4. Matriz para descripción de variables climáticas

Variable	Descripción
Precipitación	La distribución de precipitación a lo largo del año tiene un período de mayor pluviosidad en los meses Enero- Julio. Las medias mensuales máximas, ocurren de Febrero a Marzo, con una pluviosidad promedio anual aproximada de 1500-2000 mm. De acuerdo a la información entregada por GEOPLADES, en el año 2010, se daban hasta 4000 mm anuales en las zonas más húmedas.
Temperatura	Se presenta como una zona cálida con temperaturas que oscilan entre 24°C- 25°C.
Humedad	Altamente húmedo entre 70-80%.

Fuente: Asamblea Parroquial

Elaborado por: Equipo Técnico

f) Agua

En la Parroquia existen aguas subterráneas y ríos que son aprovechados por los habitantes para diferentes actividades, los mismos que son contaminados por desechos orgánicos e inorgánicos, también podemos encontrar acumulación de sedimentos en los cauces de los ríos.

Se encuentra cruzada por los ríos Rioverde, Chontaduro, Chumundé y Meribe. Estos ríos, a más de ser utilizados en la navegación para el traslado de las personas a través de canoas, es muy importante para ciertos moradores que también lo utilizan para la pesca. Son importantes las microcuencas del Dógola y Rascadera, Estero Hondo, Chucha de Mono. Hay pequeños esteros que en verano ven reducido su caudal, como ocurre en los esteros Capulí, Venado y Tortuga.

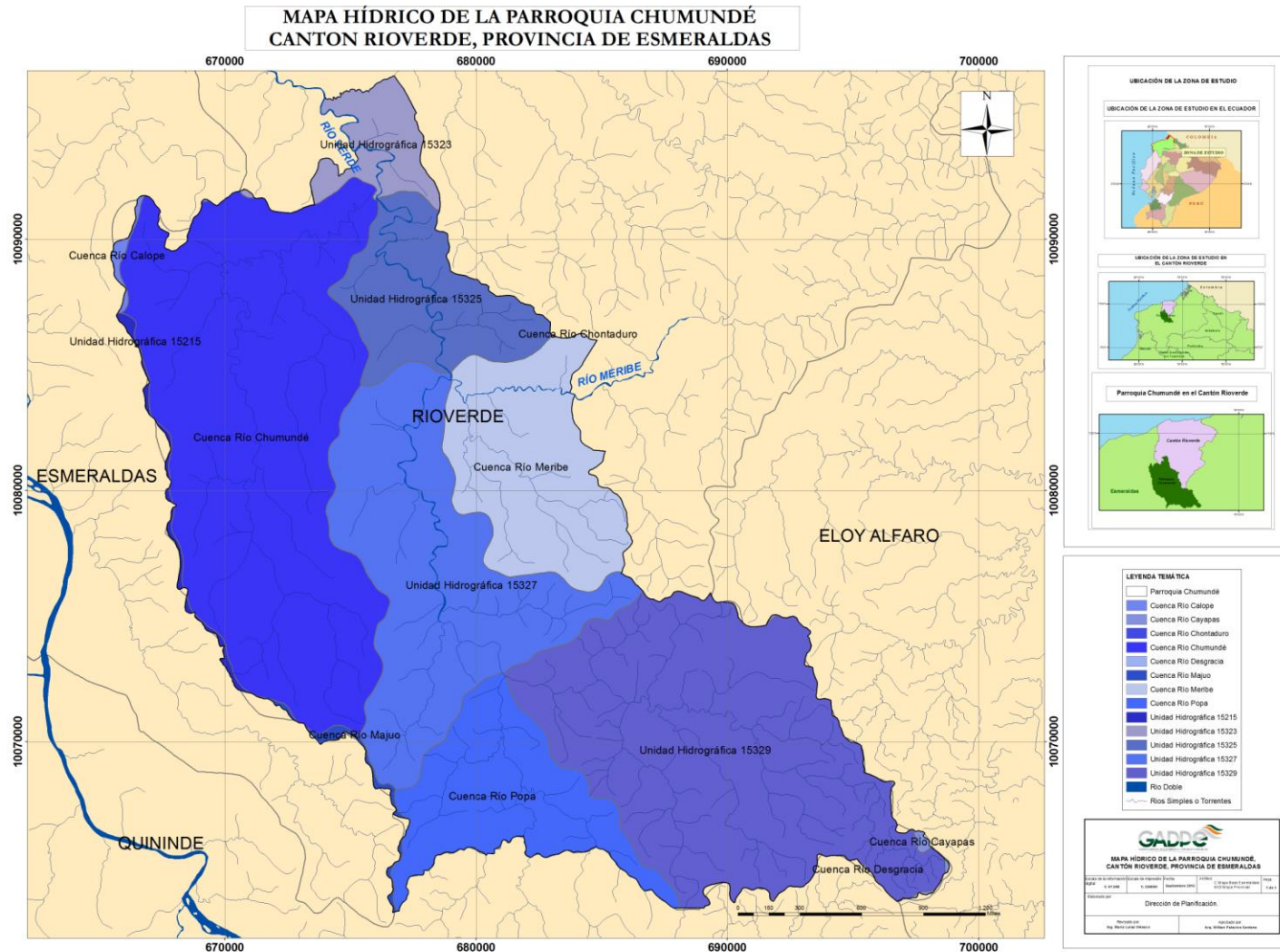
Tabla 5. Clasificación de los ríos

Ríos/ esteros	Estado del río
Río Rioverde	Caudal en continuo disminución y en proceso de contaminación
Río Chumundé	Caudal en continuo disminución y en proceso de contaminación
Río Meribe	Caudal en continuo disminución y en proceso de contaminación
Río Popa	Caudal en continuo disminución y en proceso de contaminación
Estero La Guanta	Mínima contaminación
Estero El Toro	Mínima contaminación
Estero Mulumpaqui	Mínima contaminación
Estero Las Guantas	Mínima contaminación
Estero El Tigre	Mínima contaminación
Estero Ondo	Mínima contaminación
Estero Nache	Mínima contaminación
Estero Rascadera	Mínima contaminación
Estero Vilda	Mínima contaminación
Estero Cházara	Mínima contaminación
Estero Venado	Mínima contaminación
Estero Brito	Mínima contaminación
Estero Chucha de mona	Mínima contaminación
Estero Toribio	Mínima contaminación

Fuente: Asamblea Parroquial

Elaborado por: Equipo Técnico

Mapa 4. Mapa Hídrico



Fuente: Gobierno Provincial de Esmeraldas, 2015
Elaborado por: Equipo Técnico

g) Ecosistemas frágiles, servicios ambientales y territorio bajo conservación o manejo ambiental

Existe gran cantidad de flora y fauna en la Parroquia como bosques primarios, por tal motivo se debe realizar estudios para proteger y que no exista la extinción de los mismos. En la actualidad la Parroquia conserva zonas de bosques no intervenidos en algunos de los recintos, favoreciendo al mantenimiento del recurso hídrico. Entre los Ecosistemas más importantes de la Parroquia está el boscoso (bosques secundarios y primarios). De la misma manera los ecosistemas de agua dulce, cascadas, lagunas, humedales y cultivos silvopastoriles.

Tabla 6. Matriz para ecosistemas

Ecosistema	Intervención Humana	Amenazas	Prioridad de conservación
Bosque o montaña	Si hay	Disminución de flora y fauna	Alta
Áreas protegidas	Si hay	Disminución de flora y fauna	Alta

Fuente: Asamblea Parroquial

Elaborado por: Equipo Técnico

Tabla 7. Matriz para descripción de potenciales ecosistemas para servicios ambientales

Ecosistema	Servicios Ambientales	Destinados a
Bosque	Servicio de provisión	Turismo, provisión de agua
Área protegida	Servicio de provisión	Turismo, provisión de agua, alimento

Fuente: Asamblea Parroquial

Elaborado por: Equipo Técnico

Tabla 8. Matriz para descripción de proporción y superficies de territorio continental bajo conservación o manejo ambiental

Nombre del área protegida	Categoría	Estado de conservación del área protegida en la Parroquia	Prioridad de conservación (MAE)
Medianía	Bosque protector (2850.94).	Amenaza o Presión continúa de empresas madereras para explotar bosque.	Alta

Fuente: Asamblea Parroquial

Elaborado por: Equipo Técnico

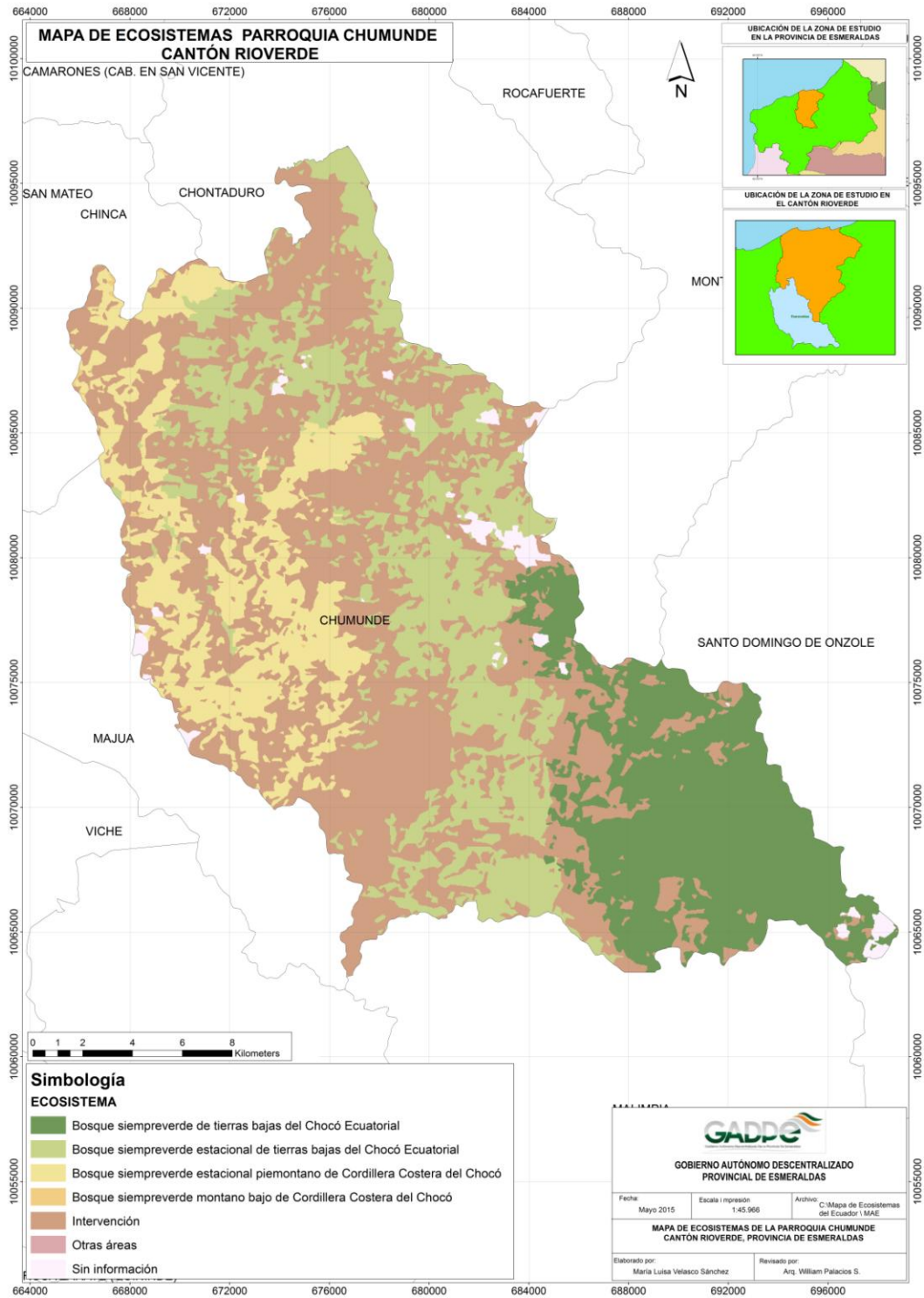
Tabla 9. Principales servicios ambientales que proporcionan los ecosistemas

Ecosistemas	Servicios de Soporte	Servicio de provisión	Servicios de regulación del ecosistema	Servicios culturales
Bosque	Biodiversidad	Alimento	Regulación de emisiones	Belleza escénica
	Ciclo de nutrientes	Materias Primas	Regulación del clima	Recreación
	Formación de suelo	Recursos Genéticos	Prevención de disturbios	Información cultural y artística
	Producción primaria	Recursos Medicinales	Regulación de agua	Información espiritual e histórica
	Polinización	Recursos Ornamentales	Provisión de agua	Ciencia y educación
Áreas protegidas	Biodiversidad	Alimento	Regulación de emisiones	Belleza escénica
	Ciclo de nutrientes	Materias Primas	Regulación del clima	Recreación
	Formación de suelo	Recursos Genéticos	Prevención de disturbios	Información cultural y artística
	Producción primaria	Recursos Medicinales	Regulación de agua	Información espiritual e histórica
	Polinización	Recursos Ornamentales	Provisión de agua	Ciencia y educación

Fuente: Asamblea Parroquial

Elaborado por: Equipo Técnico

Mapa 5. Ecosistemas



Fuente: Gobierno Provincial de Esmeraldas, 2015

Elaborado por: Equipo Técnico

h) Recursos naturales no renovables existentes de valor económico, energético y/o ambiental

La población manifiesta la existencia de minas de oro en las comunidades de Nache y Meribe, se realizaron estudios de prospección de petróleo.

Tabla 10. Matriz para descripción de recursos no renovables existentes de valor económico, energético y/o ambiental

Recurso	Descripción	Tipo de infraestructura	Número de Concesiones	Superficie ocupada	Observaciones
Metálico	Oro	Ninguna	0	Desconocido	En años pasados una misión extranjera buscaba oro
Materiales de construcción	Áridos y pétreos	Ninguna	0	Desconocido	Uso para la construcción solo material para relleno
Combustibles fósiles	Petróleo, gas natural	Ninguna	0	Desconocido	Se realizó una prospección por parte del Ministerio de Minas, pero se desconoce sus resultados.

Fuente: Asamblea Parroquial

Elaborado por: Equipo Técnico

i) Recursos naturales degradados o en proceso de degradación y sus causas

Los principales recursos degradados que se observa es la flora, fauna y el agua aquellos con un nivel de afectación alto, lo cual debe ser monitoreado y disponer de resoluciones de manejo por parte del gobierno Parroquial, así evitar que estos recursos no se pierdan en el futuro.

Tabla 11. Matriz para descripción de recursos naturales bajo presión o degradados

Recurso	Descripción del recurso bajo presión	Causa de degradación	Nivel de afectación
Flora	Orquídeas	Falta de fuentes de trabajo en el territorio	Alto
Fauna	Loro, guanta, venado	Falta de fuentes de trabajo en el territorio	Alto
Agua	Cauces del río con menor caudal	Deforestación y descargas de aguas domésticas, escorrentía	Alto

Fuente: Asamblea Parroquial

Elaborado por: Equipo Técnico

j) Amenazas, vulnerabilidad y riesgos

Los habitantes de los recintos ubicados en las riberas de los ríos Río Verde y Chumundé están amenazados en época de invierno por desbordamiento. Además la pesca inadecuada con envenenamiento mata todo tamaño, tipo de peces y especies acuáticos, volviendo escasa la futura disponibilidad.

A más de ello, esta práctica implica la afectación a la vida humana. La compactación del suelo a través de la ganadería, la incursión de cultivos exóticos como teca y palma africana, representa un riesgo para la producción en esos suelos.

Foto 2. Mina material pétreo en Cházara

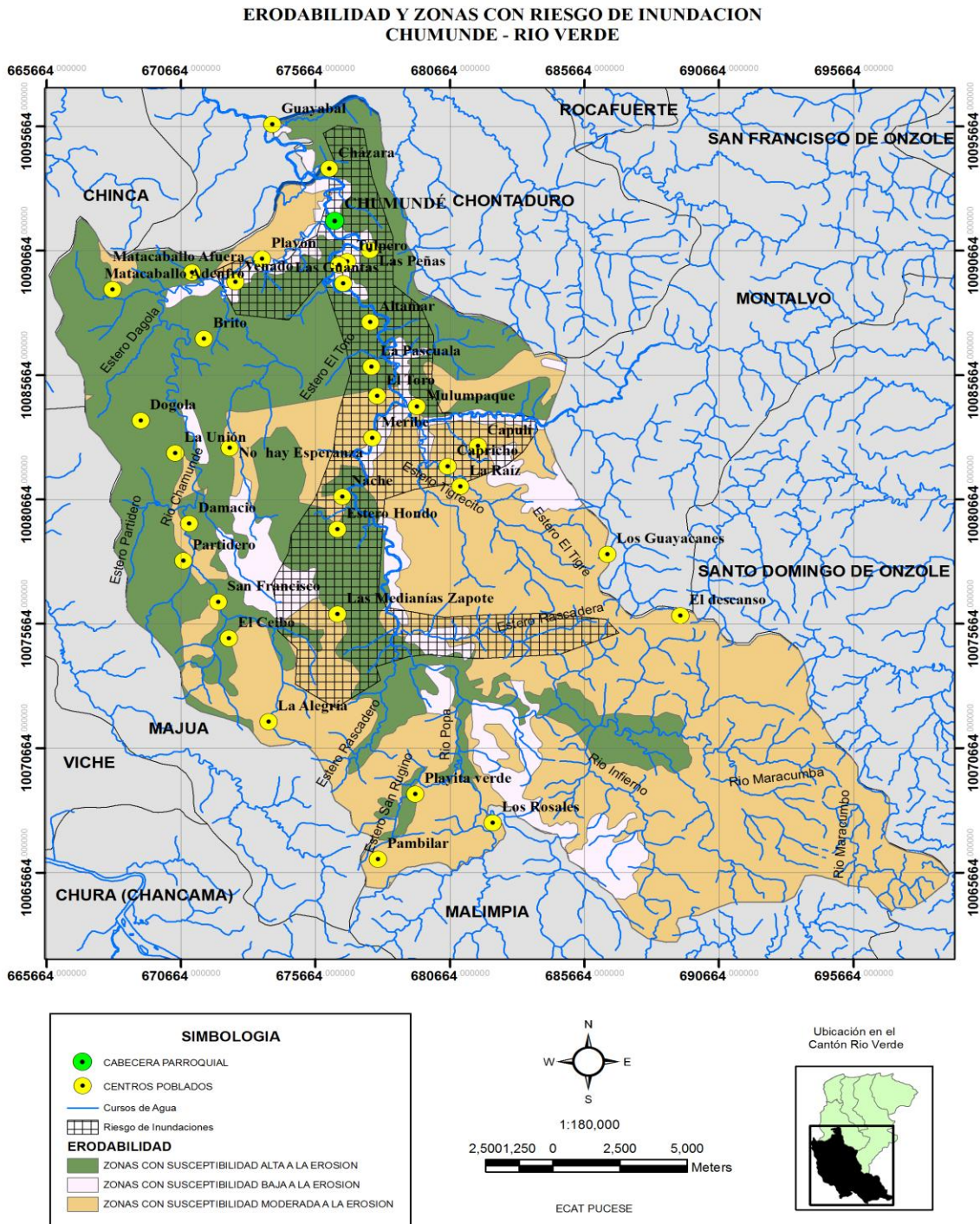
Tabla 12. Matriz para descripción de amenazas naturales y antrópicas

Amenazas Naturales	Ubicación	Ocurrencia
Sequía	Áreas de cultivo y de pasto	Todos los años
Desbordamiento del río	Meribe Chumundé y Chazara	Cada 50 años en Meribe Cada año en Chumundé y Chazara
Deslizamientos	Toda la Parroquia	En época invernal, no significativo
Cultivos exóticos	Toda la Parroquia	Todo el tiempo
Quema	Para preparar el suelo para los cultivos de ciclo corto de manera controlada	Cada verano
Tala	En toda la Parroquia	Todo el tiempo
Caza	En toda la Parroquia	Todo el tiempo
Contaminación	En toda la Parroquia, principalmente por desechos sólidos y líquidos, por uso de químicos y manejo de ganado.	Todo el tiempo

Fuente: Asamblea Parroquial

Elaborado por: Equipo Técnico

Mapa 6. Zonas con Riesgo



Fuente: PDOT, 2011

Elaborado por: Equipo Técnico

k) Síntesis del componente, problemas y potencialidades**Tabla 13.** Matriz para priorización de potencialidades y problemas

Biofísico		
Variables	Potencialidades	Problemas
Relieve		1) Difícil acceso a ciertos lugares 2) Deslizamiento de tierra
Geología		1) No se dispone de estudios
Suelos	1) Suelos fértiles 2) Grandes extensiones del territorio	1) No aprovechamiento adecuado de los suelos 2) Mal manejo de los suelos 3) Quema de vegetación 4) Uso de químicos 5) Monocultivo de palma africana
Cobertura del suelo	1) Bosques extensos y primarios 2) Implementación de programas de restauración forestal	1) Tala de bosques no controlada para cultivos y ganadería
Clima		1) Veranos prolongados 2) Lluvias excesivas en cortos tiempos
Agua	1) Ríos suficientes distribuidos en la Parroquia 2) Existen aguas subterráneas	1) Disminución de caudal de los ríos 2) Contaminación de los ríos por desechos orgánicos e inorgánicos 3) Acumulación de sedimento en los cauce de los ríos 4) Utilización del cauce del río como vía de acceso, por donde transitan mulares y caballos.
Recursos Naturales No Renovables	1) Minas de oro (Nache y Meribe) 2) (Estudio de prospección de petróleo)	1) No conocimiento de las formas de explotación
Ecosistemas	1) Existencia de flora y fauna 2) Gran existencia de Bosques primarios	1) Animales en extinción por excesiva caza 2) No se cuenta con estudios de lo que hay en los bosques
Amenazas, vulnerabilidad y riesgos		1) Desbordamientos de los ríos 2) Deslizamiento de tierras 3) No se dispone de un plan de riesgos

Fuente: Asamblea Parroquial

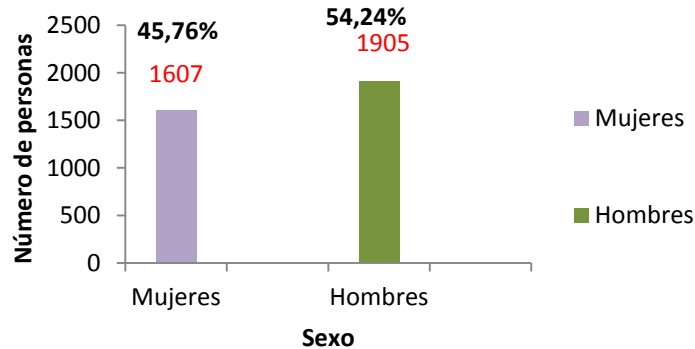
Elaborado por: Equipo Técnico

1.2. Componente Sociocultural

a) Análisis demográfico

Según el INEC (2010), la Parroquia Chumundé cuenta con 54,24% hombres y 45,76% mujeres de un total de 3512 habitantes.

Gráfico 2. Distribución poblacional por sexo



Fuente: INEC, 2010

Elaborado por: Equipo Técnico

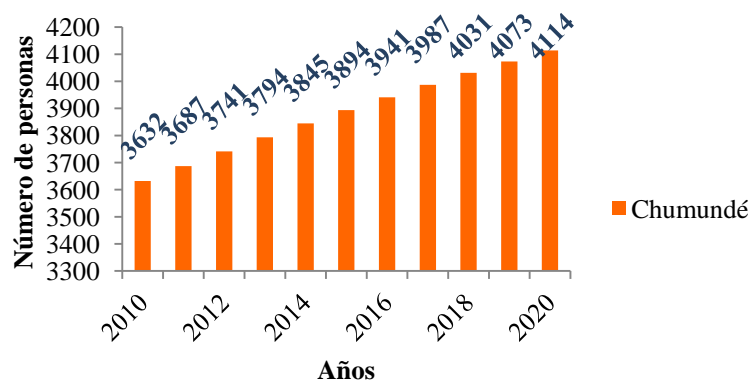
Tabla 14. Proyección referencial de la población

Parroquia	Año										
	2010	2011	2012	2013	2014	2015	2016	2017	2018	2019	2020
Chumundé	3632	3687	3741	3794	3845	3894	3941	3987	4031	4073	4114

Fuente: SENPLADES, 2015

Elaboración: Equipo Técnico

Gráfico 3. Proyección referencial de la población



Fuente: SENPLADES, 2015

Elaboración: Equipo Técnico

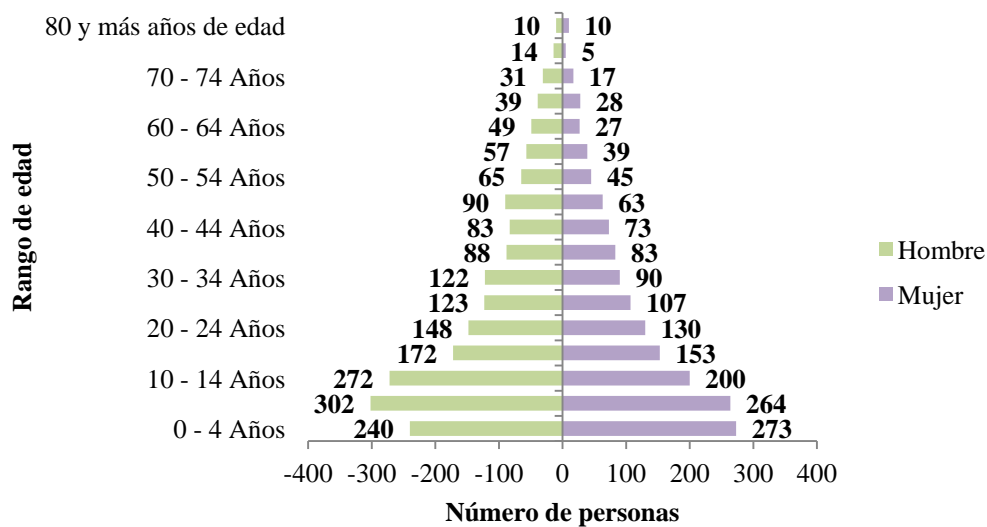
Tabla 15. Distribución de la población por edad y sexo

Rango de edad	Sexo				Total	Porcentaje (%)
	Mujer	%	Hombre	%		
0 - 4 Años	273	7,77	240	6,83	513	14,61
5 - 9 Años	264	7,52	302	8,60	566	16,12
10 - 14 Años	200	5,69	272	7,74	472	13,44
15 - 19 Años	153	4,36	172	4,90	325	9,25
20 - 24 Años	130	3,70	148	4,21	278	7,92
25 - 29 Años	107	3,05	123	3,50	230	6,55
30 - 34 Años	90	2,56	122	3,47	212	6,04
35 - 39 Años	83	2,36	88	2,51	171	4,87
40 - 44 Años	73	2,08	83	2,36	156	4,44
45 - 49 Años	63	1,79	90	2,56	153	4,36
50 - 54 Años	45	1,28	65	1,85	110	3,13
55 - 59 Años	39	1,11	57	1,62	96	2,73
60 - 64 Años	27	0,77	49	1,40	76	2,16
65 - 69 Años	28	0,80	39	1,11	67	1,91
70 - 74 Años	17	0,48	31	0,88	48	1,37
75 - 79 Años	5	0,14	14	0,40	19	0,54
80 y más años	10	0,28	10	0,28	20	0,57
Total	1607	45,76	1905	54,24	3512	100

Fuente: INEC, 2010

Elaborado por: Equipo Técnico

Gráfico 4. Pirámide poblacional por rango de edad y sexo



Fuente: INEC, 2010

Elaborado por: Equipo técnico

b) Educación

Consta de una unidad educativa y un CIBV en la cabecera Parroquial y veinte y siete escuelas, con infraestructura y equipamiento deficiente, perjudicando a la integridad física de los niños.

En la Parroquia de Chumundé, existe una escuela para la formación de agro ecólogos, sensibilización de mujeres para mejorar la nutrición infantil, higiene y salud básica.

En el ámbito educativo, según el Censo del INEC (2010) el nivel más alto de escolaridad es la educación primaria en un 49,72%, mientras que el analfabetismo es del 14,14%. La particularidad es la alta escolaridad infantil. La población de la cabecera Parroquial reconoce la existencia de becas desde la institución “Tierra de Hombre” para alumnos, así como los programas INFA (Instituto de la Niñez y la Familia), CNH (Creciendo con Nuestros Hijos) y CIBV (Centro Integral del Buen Vivir).

La mayor cantidad de moradores de la Parroquia Chumundé han pasado el nivel primario, representando el 49,72% según el censo del 2010, luego le sigue la educación básica con 16,54%; se señala en las mesas de trabajo que las personas por lo general no terminan el bachillerato debido a que no hay colegios cerca. Si bien en la cabecera Parroquial hay uno, no existen facilidades para proporcionar residencia a los estudiantes.

Por último, se reconoce el problema del analfabetismo en adultos; las diferencias educativas entre el norte y sur de la Parroquia y la necesidad de transporte escolar entre los recintos.



Foto 3. CIBV Anatilia Quendambu

Tabla 16. Nivel de instrucción

Nivel de instrucción más alto al que asiste o asistió	Casos	%	Acumulado %
Ninguno	263	8,70	8,72
Centro de Alfabetización/(EBA)	9	0,3	9
Preescolar	32	1,07	10,07
Primario	1491	49,72	59,79
Secundario	340	11,34	71,13
Educación Básica	496	16,54	87,67
Bachillerato - Educación Media	79	2,64	90,31
Ciclo Post bachillerato	4	0,2	90,37
Superior	40	1,33	91,7
Se ignora	245	8,16	100
Total	2999	100	100

Fuente: INEC, 2010

Elaborado por: Equipo Técnico

Tabla 17. Escuelas fusionadas - circuito 08d06c01_c Chumundé

Nº	Comunidad / recinto	Código	Nombre escuela	Nº de estudiantes por escuela
1	Recinto Brito a media cuadra del recinto Concordia manabita lado izquierdo	08h01378	Unidad y lucha	4
2	Recinto Rascadera margen derecho	08h01396	7 de julio	55
3	Recinto el descanso (la papaya)	08h01392	Bella unión (no tiene profesor)	
4	Recinto venado- Chumundé	08h01379	Manuel Muriel Lavayen	52
5	Meribe vía a Capulí o vía fluvial	08h01380	Ricardo Plaza Bastidas	175
6	Recinto Capulí	08h01386	Antonio Elizalde	
7	Recinto Damacio a 45 del recinto Unión de Chumundé lado derecho	08h01383	Nuevo amanecer	25
8	Parroquia Chumundé cabecera Parroquial	08h01384	Armengol Lara Valencia	520
9	Recinto el ceibo a tres horas del recinto la unión de Chumundé	08h01398	6 de diciembre	22
10	El campamento	08h01399	Escuela Rumiñahui	55
11	Recinto Nueva Esperanza	08h01387	17 de diciembre	41
12	Vía Mata Palo recinto la Unión de Chumundé	08h01394	Hernán Malo González	
13	Recinto los guayacanes	08h01389	Las 3 Marías	12
14	Vía Meribe las guantas	08h01391	Galo Plaza Lasso	51
15	Recinto el toro	08h01557	10 de noviembre	22
16	Recinto estero hondo	08h01566	Eduardo Sotomayor	9
17	R. Chumundé vía fluvial y a caballo -boca del tigre	08h01568	Santa marianita	19
18	Cabello de Ángel	08h01563	Nueva unión	27

Nº	Comunidad / recinto	Código	Nombre escuela	Nº de estudiantes por escuela
19	La nacida	08h01892	Bartolo Márquez	26
20	Los laureles	08h01542	José Benjamín de la cruz	46
21	San francisco	08h01598	Eugenio espejo	20
22	Recinto Nache izquierdo	08h01393	Monseñor Leónidas Proaño	33
23	Recinto Medianía margen derecho	08h00049	Francisco Elizalde	144
24	Recinto Playitas verde	08h01436	Cinco de junio	
25	Recinto Mulumpaqui	08h01437	30 de noviembre	44
26	Vía hojas blanca	08h01530	Bellavista	19
27	Recinto el Capricho	08h01382	Santa rosa	27
28	Recinto la Raíz	08h01500	Nueva esperanza	8
Total estudiantes				1456

Fuente: Ministerio de Educación, 2015

Elaborado por: Equipo Técnico

Casi todos los recintos de Chumundé cuentan con escuela primaria, con infraestructura deficiente, excepto la cabecera Parroquial. El cuadro a continuación muestra nivel de las unidades educativas disponibles en la Parroquia y la forma de sostenimiento.

Tabla 18. Población en edad escolar

Población en edad escolar que estudia	% población que estudia	Población en edad escolar	Población en edad escolar que no estudia
947	75,45	1255	308

Fuente: INEC, 2010

Elaborado por: Equipo Técnico

Solamente la cabecera Parroquial cuenta con un colegio con bachillerato y está equipado con lo básico para la enseñanza.



Foto 4. Escuela y colegio de la Parroquia de Chumundé.

Tabla 19. Matriz para descripción de variable de educación

Tasa de asistencia por nivel de Educación	Escolaridad de la población	Analfabetismo	Deserción escolar (abandono escolar)	Distribución de infraestructura escolar	Entidad responsable de la gestión
49,72%	Primaria	14,14%	8,7%	Cabecera Parroquial y comunidades	Ministerio de Educación

Fuente: INEC, 2010

Elaborado por: Equipo Técnico

c) Salud

En lo referente a la salud la Parroquia cuenta con un Subcentro de salud en la cabecera Parroquial que cuenta con la siguiente planta de profesionales: 1 Médico rural, 1 Auxiliar de enfermería, 1 Obstetra y 1 Odontólogo, el sub-centro está implementado con equipos básicos; la calificación del establecimiento es de categoría C, que revela las condiciones en que se encuentra la unidad operativa. Además, dispone de dos puestos de salud de la misma categoría, en Venado y Capulí. Los días de atención de estos establecimientos son de lunes a viernes, con horarios de 8h00 a 16h00. La población menciona que se están construyendo puestos de salud en “La Esperanza” y “Medianía”, con lo cual se espera aumentar la cobertura de salud.

También existe el Seguro social campesino en Meribe, asistencia al ECU 911, parteras y curanderos que utilizan hierbas medicinales. Aunque se necesita mejorar la infraestructura y equipar estos centros de salud, como también la atención al usuario.

De acuerdo a las estadísticas del 2011 que reposan en el Centro de Salud del área No. 3 del Cantón Rioverde, las atenciones médicas más sobresalientes por comportamiento humano son: por ansiedad y depresión un 41.9%, 14.9% por violencia, 23.3% por retardo mental. Asimismo, se reporta que las enfermedades crónicas más atendidas son hipertensión arterial y diabetes con un 78,3% y 17,6% respectivamente. En la Parroquia existen casos aislados de mordeduras de serpientes.

En temporada de invierno se presentan enfermedades propias de la época como dengue, Chikungunya, paludismo y gripe. Además la desnutrición en niños tiene alta incidencia, así como la parasitosis y la hipertensión arterial en los adultos. Hay moradores que se auto medican por estar lejos el centro. Las enfermedades más frecuente en los niños son: parasitosis, enfermedades diarreicas, respiratorias, afecciones de la piel.



Foto 5. Centro de Salud

Tabla 20. Matriz para descripción de variable de salud

Territorio	Tasa de mortalidad	Causas de muerte	Desnutrición	Cobertura de salud	Distribución de infraestructura de salud	Entidad responsable de la gestión
Subcentro de Salud Cabecera Parroquial	No hay datos.	Desconocida	Nula	Media Alta	Media	Distrito 08006
Seguro social Campesino	No hay datos.	Desconocida	Nula	Alta	Baja	IESS
Puesto de Salud Capulí	No hay datos.	Desconocida	Nula	Alta	Baja	Distrito 08006

Fuente: Asamblea Parroquial
Elaborado por: Equipo Técnico

d) Acceso y uso de espacio público y cultural

Cuenta con una cancha de fútbol de tierra, cementerios y un coliseo en construcción en la cabecera Parroquial, para diferentes actividades de la población. La Parroquia no dispone de lugares de recreación ni de deportes como parques, plazas, canchas de usos múltiples, entre otros, tampoco de casas comunales tanto en la cabecera Parroquial como en los recintos.

Foto 6. Espacios Públicos.



Tabla 21. Clasificación de espacios públicos

Espacio público	Uso	Observación
Cancha de fútbol de tierra	Actividad deportiva fútbol	Se requiere adecuar para un mejor servicio para la población
Coliseo	Actividad deportiva	El coliseo está en construcción
Cementerio	Para enterrar	Existe dos en la Parroquia uno que ya está abandonado por la ubicación

Fuente: Asamblea Parroquial
 Elaborado por: Equipo Técnico

e) Necesidades Básicas Insatisfechas

Agua potable

Los datos del INEC (2010) revelan que el 51% de las viviendas no tratan el agua antes de beberla y el 79,35% de los moradores de estos recintos utilizan el agua directamente del río.

Tabla 22. Procedencia del Agua

Procedencia principal del agua recibida	Casos	Porcentaje (%)
De red pública	50	6,49
De pozo	93	12,08
De río, vertiente, acequia o canal	611	79,35
De carro repartidor	8	1,04
Otro (Agua lluvia/albarrada)	8	1,04
Total	770	100

Fuente: INEC, 2010

Elaborado por: Equipo Técnico

Alcantarillado

Chumundé y Capulí cuentan con sistema de letrinas para la eliminación de excretas. De acuerdo con los datos del INEC (2010), en la Parroquia Chumundé el 0.65% de las viviendas tienen conectado el SS.HH. a sistemas de alcantarillado, el 11% de los inodoros de las viviendas están conectadas al pozo séptico, 61% a pozo ciego, 13% a letrina y 11,56% dispone de sistema de eliminación de excretas

Recolección de basura

A pesar de existir un carro recolector de basura el 85,32% de los moradores de la población de la Parroquia Chumundé elimina los residuos por otros medios. Solo el 14,68% lo realiza a través del carro recolector.

Tabla 23. Eliminación de Basura

Eliminación de la basura	Casos	Porcentaje (%)
Por carro recolector	113	14,68
La arrojan en terreno baldío o quebrada	160	20,78
La queman	409	53,12
La entierran	81	10,52
La arrojan al río, acequia o canal	6	0,78
De otra forma	1	0,13
Total	770	100

Fuente: INEC, 2010

Elaborado por: Equipo Técnico

Tabla 24. Necesidades básicas

Necesidades básicas	Estado y cobertura	Observación
Agua	Regular	Se dispone de este servicio solo en la cabecera Parroquial
Alcantarillado	No hay	
Energía eléctrica	Regular	Las comunidades más lejanas no disponen de este servicio
Manejo desechos sólidos	Malo	El carro recolector recoge los desechos de la cabecera Parroquial una vez por semana y no es permanente
Condiciones de vivienda	Regular	La mayor parte de la población tiene vivienda propia
Condiciones de salud	Bueno	Se dispone de tres subcentros de salud
Condiciones de educación	Regular	Infraestructura deficiente, falta de equipos y profesores
Empleo de la población	Bajo	En la agricultura, ganadería, tala de árboles

Fuente: Asamblea Parroquial

Elaborado por: Equipo Técnico

f) Organización Social

La Parroquia cuenta con grupos organizados, el inconveniente que tienen es la legalización de los mismos debido al factor económico y el trámite que se debe realizar es largo.

Ciertos habitantes de la Parroquia Chumundé gozan de los beneficios de un seguro campesino. La cabecera Parroquial cuenta con ciertas organizaciones productivas en cacao, Asociación Las Guantas y la 30 de Septiembre; además de las iglesias, católica, evangélica y Santuario de Dios. No se evidencian fortalezas organizativas en el sector económico. Actualmente se están organizando para hacer vigilancia y combatir los hurtos y despojos que se producen en las áreas cultivadas.

Tabla 25. Asociaciones en la Parroquia

Nº	Nombre de la Asociación	Nº de socios	Legalizado (si/no)	Representante
1	Club deportivo Libertador	Desconocido	No	Alfredo Sánchez Molina
2	Asociación Las Guantas	Desconocido	No	Berty Lastra
3	Asociación 30 de septiembre	Desconocido	Si	Domingo Zambrano

Fuente: Asamblea Parroquial

Elaborado por: Equipo Técnico

g) Grupos Étnicos

Las nacionalidades y pueblos que configuran la Parroquia de Chumundé son muy diversos. Según la auto identificación étnica, la mayor cantidad de la población son mestizos con 1537 personas datos del INEC (2010) que corresponde el 43,76%.

Seguido de negros y afroecuatorianos con un total de 1029 personas. Aquellos valores que identifican como pueblo negro son: la historia, las expresiones y valores culturales. Estos valores que definen a los afros son compartidos en la territorialidad de la Parroquia, siendo motivo de orgullo y de creación de comportamientos. Según el INEC (2010) que corresponde el 29,30%.

En cuanto a los indígenas, según recoge el INEC (2010), sólo el 7,63% de los moradores viven en Chumundé (chachi). Con un continuo retroceso en sus prácticas culturales y de enculturación sobre la identidad, algunos profesores chachi están luchando por seguir con sus costumbres e identificándose con sus ancestros, aunque piensan que es difícil.

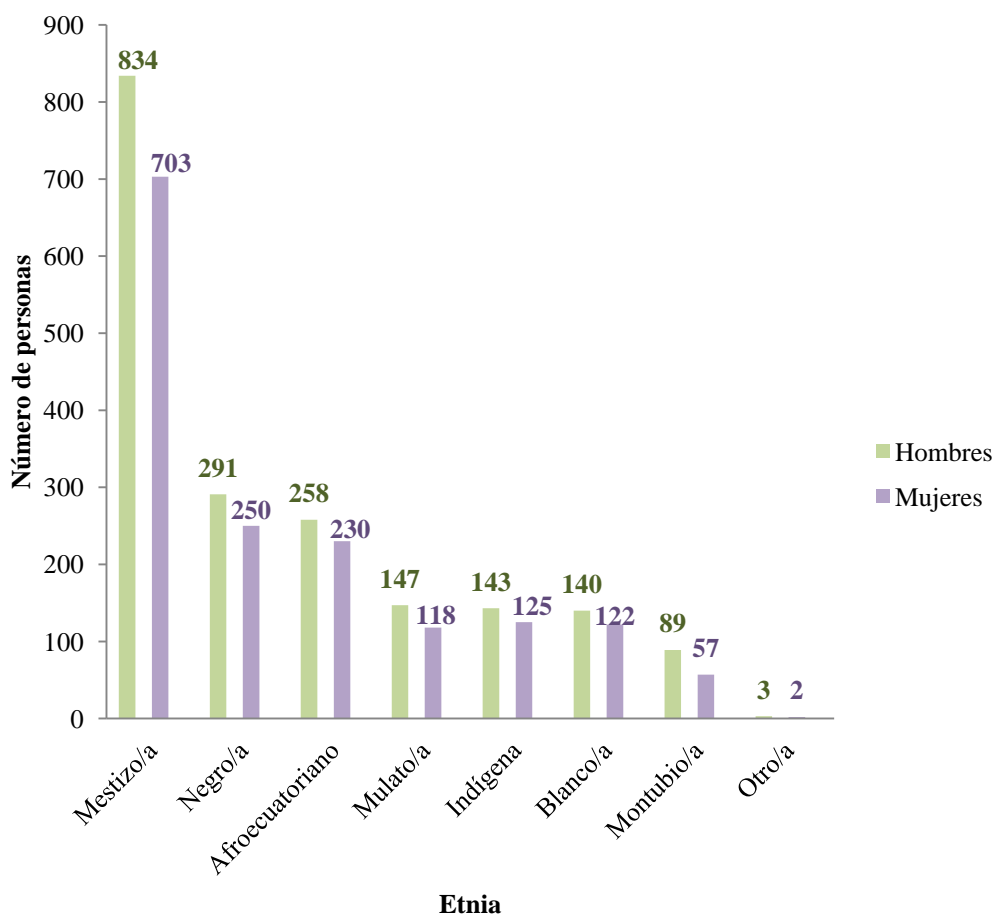
Tabla 26. Distribución de la población por etnia y sexo

Etnia	Sexo				Total	Porcentaje (%)
	Hombre	%	Mujer	%		
Mestizo/a	834	23,75	703	20,02	1537	43,76
Negro/a	291	8,29	250	7,12	541	15,40
Afroecuatoriano/a	258	7,35	230	6,55	488	13,90
Mulato/a	147	4,19	118	3,36	265	7,55
Indígena	143	4,07	125	3,56	268	7,63
Blanco/a	140	3,99	122	3,47	262	7,46
Montubio/a	89	2,53	57	1,62	146	4,16
Otro/a	3	0,09	2	0,06	5	0,14
Total	1905	54,24	1607	45,76	3512	100

Fuente: INEC, 2010

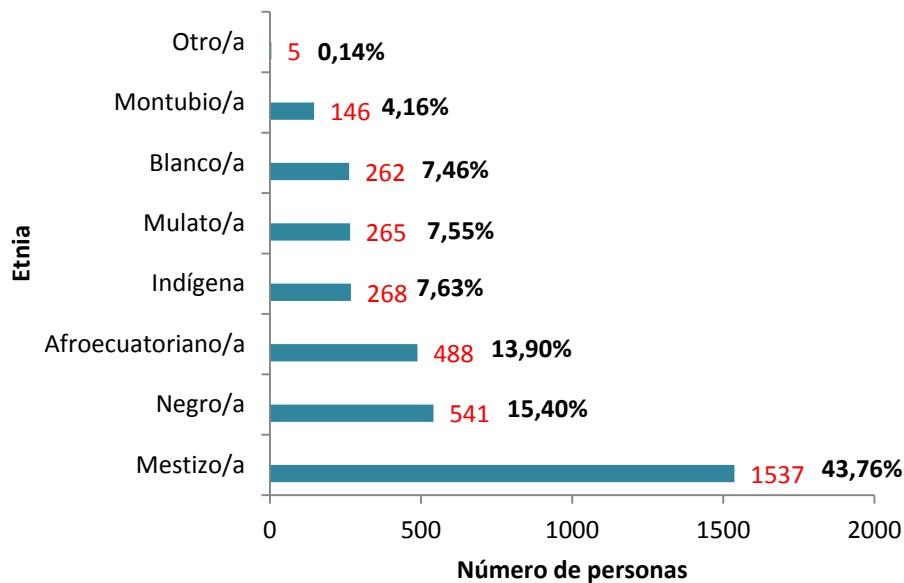
Elaborado por: Equipo Técnico

Gráfico 5. Distribución de la población por etnia y sexo



Fuente: INEC, 2010

Elaborado por: Equipo Técnico

Gráfico 6. Distribución por etnia

Fuente: INEC, 2010

Elaborado por: Equipo Técnico

h) Seguridad y convivencia ciudadana

La seguridad de la Parroquia está a cargo de la policía nacional y un teniente político realizando recorridos ocasionales a los recintos, con una asamblea comunitaria de seguridad ciudadana en la cabecera Parroquial y en 6 recintos se dispone de Inspectores comunitarios, para lo cual se debe disponer de un UPC, oficinas, equipamiento necesario para proteger a la comunidad.

Tabla 27. Entidades de vigilancia

Entidad / sistema de vigilancia	Actividad	Observación
Policía	Seguridad	No disponen de UPC
Asamblea comunitaria	Seguridad	En la cabecera Parroquial y en 6 recintos, la policía organiza y capacita la asamblea comunitaria
Inspectores comunitarios	Seguridad	Los inspectores son guías y apoyo a los policías

Fuente: Asamblea Parroquial

Elaborado por: Equipo Técnico

i) Patrimonio cultural tangible e intangible y conocimiento ancestral

Se observa una cascada en Medianía, atractivo natural, también existe comidas típicas de nacionalidad chachi, la población práctica marimba y los arrullos, el conocimiento ancestral cada vez se está perdiendo.

Foto 7. Cultura



Tabla 28. Matriz para descripción de variable de patrimonio cultural tangible e intangible

Tipo de patrimonio tangible	Localización	Tipo de Patrimonio intangible	Localización
Belleza natural	Medianía	Música (arrullos, marimba, entre otros)	Toda la Parroquia
Traje típico	Medianía	Danza	Toda la Parroquia
		Gastronomía	Toda la Parroquia
		Cuentos, leyendas	Toda la Parroquia

Fuente: Asamblea Parroquial

Elaborado por: Equipo Técnico

j) Igualdad

Existe una buena convivencia entre los grupos étnicos y buena relación de género, se practica el respeto entre adultos y jóvenes, como también solidaridad en la Parroquia en momentos difíciles.

Tabla 29. Igualdad

Grupos	Actividad	Observación
Igualdad de género	Agrícola, pecuaria, quehaceres domésticos	Participación de hombres y mujeres
Igualdad intergeneracional	Actividades sociales	Hay respeto de niños hacia los adultos
Igualdad intercultural	Actividades sociales	No hay discriminación
Discapacidad	Actividades sociales	No hay discriminación
Movilidad humana	Actividades sociales	No hay discriminación

Fuente: Asamblea Parroquial

Elaborado por: Equipo Técnico

k) Movimientos migratorios y vectores de movilidad humana

En Chumundé se da un movimiento migratorio a ciudades como Esmeraldas, Guayaquil y Manabí, al igual que al extranjero; generado principalmente por trabajo, educación y reencuentro de las familias. Según el Censo del INEC (2010), los porcentajes de incidencia de estas variables son:

Tabla 30. Motivo de movilidad humana

Principal motivo de viaje	Casos	Porcentaje (%)
Trabajo	13	54
Estudios	2	8
Unión familiar	9	38
Total	24	100

Fuente: INEC, 2010.

Elaborado por: Equipo Técnico

En esta Parroquia hay diferentes tipos de etnias como se lo indicó anteriormente. Además hay grupos que han inmigrado desde Manabí, Loja, Quinindé, Muisne y de la zona norte de la provincia de Esmeraldas. La Parroquia es solidaria con la gente que llega de diferentes partes tanto nacional como extranjera.

Tabla 31. Procedencia del año donde vivía hace 5 años

Provincia donde vivía hace 5 años (Noviembre 2005)	Casos	Porcentaje (%)
Cañar	2	0,06
Carchi	1	0,03
Cotopaxi	3	0,09
El Oro	12	0,34
Esmeraldas	2857	81,35
Guayas	36	1,03
Los Ríos	5	0,14

Provincia donde vivía hace 5 años (Noviembre 2005)	Casos	%
Manabí	27	0,77
Morona Santiago	1	0,03
Pichincha	11	0,31
Tungurahua	1	0,03
Galápagos	1	0,03
Sucumbíos	4	0,11
Santo Domingo de los Tsáchilas	35	1,00
Península de Santa Elena	2	0,06
Exterior	1	0,03
Ignorado	513	14,61
Total	3512	100

Fuente: INEC, 2010.

Elaborado por: Equipo Técnico

Tabla 32. Movimientos migratorios

Acción	Origen	Destino	Causas
Movimientos Emigratorios (salida definitiva de habitantes de la Parroquia)	Chumundé	Esmeraldas, Guayaquil y Manabí, al igual que al extranjero	Trabajo, educación y reencuentro de las familias
Movimientos inmigratorios (entrada definitiva de habitantes a la Parroquia)	Manabí, Loja, Quinindé, Muisne y de la zona norte de la Provincia de Esmeraldas.	Chumundé	Trabajo

Fuente: Asamblea Parroquial

Elaborado por: Equipo Técnico

I) Síntesis del componente, problemas y potencialidades

Tabla 33. Matriz para priorización de potencialidades y problemas

Sociocultural		
Variables	Potencialidades	Problemas
Demografía		1) Poco conocimiento del control de natalidad
Educación	1) Unidad educativa en cabecera Parroquial y 3 escuelas completas 2) CIBV en cabecera Parroquial	1) Infraestructura y equipamiento deficiente 2) Distancia hacia los centros educativos 3) Plana de docentes incompleta 4) Gastos de transportes para ir a los centros educativos 5) Integridad física de los niños
Salud	1) Subcentro de salud en cabecera Parroquial 2) Puesto de salud en Capulí 3) Seguro social campesino en Meribe 4) Asistencia al ECU 911 5) Parteras y curanderos 6) Hierbas medicinales	1) Infraestructura y equipamiento reducido 2) No se dispone de ambulancia para las emergencias 3) Restricción de médico en atención en el seguro campesino 4) Distancia desde los poblados hasta los centros de salud
Acceso y uso de espacio público	1) Disponibilidad del terreno para construir y canchas de futbol en funcionamiento. 2) Coliseo en construcción en la cabecera Parroquial 3) Disponibilidad de cementerios	1) No existen casas comunales tanto en la cabecera Parroquial como en los recintos. 2) No se dispone de canchas de usos múltiples en los recintos. 3) No se dispone de lugares de recreación como parques, plazas, entre otros. 4) Estadios no adecuados.

Variables	Potencialidades	Problemas
Necesidades Básicas		1) No hay alcantarillado, agua potable en la cabecera Parroquial ni en los recintos. 2) La recolección de los desechos sólidos se lo realiza solo en la cabecera Parroquial en un 20%
Organización Social	1) Grupos organizados en la Parroquia	1) No están legalizados los grupos
Grupos Étnicos	1) Diversidad étnica	1) Pérdida de la cultura ancestral
Seguridad y convivencia ciudadana	1) Tener policías nacional con vehículo para movilizarse y teniente político 2) Inspectores comunitarios 3) Asamblea comunitaria de seguridad ciudadana en la cabecera Parroquial y en 6 recintos	1) No se dispone de UPC, ni oficinas para la tenencia política 2) La policía no dispone de equipamiento y espacio adecuado 3) Discontinuidad en los procesos de la asamblea ciudadana 4) Frecuencia limitada para la comunicación
Patrimonio cultural	1) Cascada en Medianía Pipallu 2) Comidas típicas en nacionalidad chachi. 3) Arrullos y marimba	1) No se promociona las bellezas naturales 2) Se está perdiendo el conocimiento ancestral.
Igualdad	1) Buena convivencia entre los grupos étnicos y buena relación de género 2) Solidaridad en la Parroquia 3) Respeto entre adultos y jóvenes	
Movilidad Humana	1) Ambiente sano para la gente que llega	1) Descuido de las fincas

Fuente: Asamblea Parroquial

Elaborado por: Equipo Técnico

1.3. Componente Económico Productivo

a) Trabajo y Empleo

Existe disponibilidad de mano de obra para el área agropecuaria para los hombres de la Parroquia, el inconveniente que ellos tienen es por lo que no cuentan con el seguro social y son contratados temporalmente, tampoco se dispone de fuentes de empleo tanto para hombres como para mujeres.

Los habitantes de la Parroquia Chumundé, según los datos recabados en las mesas de participación ciudadana, se dedican principalmente a las labores agrícolas, ganaderas y forestales.

a) PEA por rama de actividad

Según el último censo realizado por el INEC (2010), los pobladores de Chumundé se dedican principalmente a las actividades primarias representando el 55,04%; el 6,85% a las actividades secundarias; el 9,8% pertenece a las terciarias y otros 28,41%. El monto de personas que se dedican a la agricultura, ganadería, silvicultura coincidiría con lo aseverado por la ciudadanía.

Tabla 34. Clasificación de las actividades por categorías

Sector	Rama de actividad	Casos	%	Acumulado (%)
Primarias	Agricultura, ganadería, silvicultura y pesca	705	55,04	55,04
	Explotación de minas y canteras	1	0,08	55,11
Secundarias	Construcción	9	0,70	58,94
	Industrias manufactureras	39	3,04	58,16
	Distribución de agua, alcantarillado y gestión de desechos	1	0,08	58,24
	Comercio al por mayor y menor	30	2,34	61,28
	Transporte y almacenamiento	3	0,23	61,51

Sector	Rama de actividad	Casos	%	Acumulado (%)
Terciarias	Actividades de alojamiento y servicio de comidas	6	0,47	61,98
	Actividades profesionales, científicas y técnicas	2	0,16	62,14
	Actividades de servicios administrativos y de apoyo	1	0,08	62,22
	Administración pública y defensa	8	0,62	62,84
	Enseñanza	36	2,81	65,65
	Actividades de la atención de la salud humana	10	0,78	66,43
	Otras actividades de servicios	3	0,23	66,67
	Actividades de los hogares como empleadores	63	4,92	71,58
	Otros	No declarado	328	25,60
Trabajador nuevo		36	2,81	100
Total		1281	100	100

Fuente: INEC, 2010.

Elaborado por: Equipo Técnico

b) Economía popular y solidaria

El censo del 2010, indica que el 44,26% de las personas se dedican a trabajar por cuenta, propia; como jornaleros o peones el 20,98% y no declarados con un 13,09%. Al consultar sobre estos porcentajes a la población, aducen que las labores por cuenta propia son motivadas por la ubicación ya que varias comunidades se hallan muy al interior de la cabecera Parroquial, dificultándose la salida a los lugares urbanos.

Tabla 35. Categoría de ocupación de Chumundé

Categoría de ocupación	Casos	%	Acumulado (%)
Empleado/a públicos	55	4,42	4,42
Empleado/a u obrero/a privado	49	3,94	8,35
Jornalero/a o peón	255	20,48	28,84
Patrono/a	59	4,74	33,57
Socio/a	10	0,80	34,38
Cuenta propia	551	44,26	78,63
Trabajador/a no remunerado	35	2,81	81,45
Empleado/a doméstico/a	68	5,46	86,91
No declarado	163	13,09	100
Total	1245	4,42	4,42

Fuente: Asamblea Parroquial
Elaborado por: Equipo Técnico

Los datos del INEC (2010), demuestra que de los 2433 habitantes, los 1253 son de la población económicamente activa, representando el 51,50% de la población en edad de trabajar; la población económicamente inactiva alcanza el 48,49%.

Tabla 36. Condición de Actividades

Condición de actividad (10 y más años)	Casos	Porcentaje (%)
Población Económicamente Activa	1253	51,50
Población Económicamente Inactiva	1180	48,49
Población Total	2433	100

Fuente: Asamblea Parroquial
Elaborado por: Equipo Técnico

c) Empresas o establecimientos económicos

Los establecimientos que generan recursos económicos de la Parroquia son pequeñas tiendas, bazares, panaderías, puestos de comida, entre otros, que se encuentran ubicadas principalmente en la cabecera Parroquial; por lo que los pobladores deben trasladarse desde las comunidad para vender sus productos y comprar víveres, vestido, medicina y otros insumos para el desarrollo de la actividad agrícola, pecuaria y forestal.

Tabla 37. Establecimientos económicos

Establecimientos	Ubicación	Observación
Tiendas: Comercial Rosado	Cabecera Parroquial Chumundé	Compra de productos de la zona.
Mini Multicomercios Rivas	Cabecera Parroquial Chumundé	Insumos, químicos y farmacia veterinaria.
Comercial Rivas	Cabecera Parroquial Chumundé	Ventas de productos de primera necesidad.
Tienda Hnos. Parragas	Cabecera Parroquial Chumundé, salida de Chumundé-Playón	Venta de víveres y compra de productos de la zona
Tienda Sabino Morales	Entrada a la Cabecera Parroquial Chumundé	Venta de víveres
Tienda Dios da para todos-Don Freddy	Cabecera Parroquial Chumundé	Venta de víveres y compra de productos de la zona
Tienda El mundo del Cd	Cabecera Parroquial Chumundé	Ventas de víveres
Tienda “Don Arro”	Recinto Nache	Venta de víveres y bebidas
Tienda “Don Milton”	Recinto El Toro	Venta de productos de primera necesidad y compras de productos de la zona
Tienda “Jessebel”	Recinto Cabello de Ángel	Venta de productos de primera necesidad y compras de productos de primera necesidad
Tienda “Pita”	Recinto El Venado de Chumundé	Venta de productos de primera necesidad y productos de primera necesidad
Depósitos: Depósito de Madera “Belén”	Cabecera Parroquial Chumundé	Cuenta con los documentos de plan de manejo

Establecimientos	Ubicación	Observación
Restaurantes: Comedor “Devy”	Cabecera Parroquial Chumundé	Ofrece platos típicos de la zona y algo más.
Comedor “Gracias a Dios”	Cabecera Parroquial Chumundé	Ofrece platos típicos de la zona y algo más.
Comedor “Maoly”	Cabecera Parroquial Chumundé	Ofrece Comidas Criollas.
Transporte: Lanchas	Riveras del Río Rioverde, Río Meribe, Río Popa.	El valor del pasaje varía dependiendo el caudal de los ríos
Mulares	En todas las comunidades que se unen a la Parroquia	Ocasionalmente su dueño lo alquila.
Bazar: Bazar “Edder”	Junto al GAD Parroquial	Buena Atención
Bazar “Dios le pague”	Junto al GAD Parroquial	Ofrece artículos de bazar y Ropa para damas y caballeros
Bazar “Casi de todo”	Frente al Sub Centro de Salud Chumundé.	Ofrece artículos de bazar.
Bazar “Jeanmetal Jhonatan”	Frente al Malecón	Ofrece ropa para damas y caballeros
Alojamiento: Residenciales y alojamientos comunales	A nivel de toda la Parroquia	Las personas son muy amables con los huéspedes.

Fuente: Asamblea Parroquial

Elaborado por: Equipo Técnico

b) Principales productos del territorio

Los principales productos que se encuentran en la Parroquia son los siguientes:

Cultivos: cacao, arroz, maíz, palma africana, tagua, coco, plátano.

Madera: laurel, chanul, guayacán, moral, caoba, muchina, calade, balsa, teca, caña guadua.

Animales: ganado vacuno, porcino, avícola (gallina, pato).

Acuícola: camarón de río, cagua, tilapia, zabaleta.

Animales de monte: guanta, armadillo, venado, tatabra, perico, iguana, guatín.

El manejo de los cultivos no son tecnificados, falta conocimientos y profesionales en el área pecuaria y agrícola, como también capacitaciones por parte del MAGAP.

Tabla 38. Principales productos del territorio

Productos y servicios	Ubicación	Observación
Agrícolas: cacao, balsa, coco, maíz	Toda la Parroquia	El cultivo de cacao, maíz y arroz se comercializa el resto para autoconsumo
Artesanías, canoa petate abanicos	Medianía	Chachi se está perdiendo
Comercio informal (restaurantes, ventas)	Chumundé	En pequeña escala
Mano de obra calificada y no calificada,	Toda la Parroquia	Con conocimientos de agricultura y ganadería
Turismo comunitario	Medianía	Proyecto financiado por el gobierno provincial

Fuente: Asamblea Parroquial

Elaborado por: Equipo Técnico

i. Características de las actividades económicas agropecuarias

• Agricultura

El 50% de los productores se dedican a la producción agrícola, siendo esta la generadora del 70% de los ingresos familiares. En esta labor se incluye toda la familia: hombres, mujeres y niños trabajan en la siembra y recolección de frutas. El cacao es uno de los productos que más se comercializan, le siguen el plátano, cítricos, arroz, maracuyá, papaya, yuca, banano, café, coco, cacao, tagua, palma africana, caña de azúcar. Los trabajadores de las parcelas no tienen un contrato legal, reciben pago directo sin ningún derecho a otro beneficio.

Foto 8. Actividades Agrícolas en la zona de Chumundé



- **Ganadería**

El 30% de los productores se dedican a la Ganadería, donde prevalece el ganado vacuno, seguido por el porcino y equino, para luego realizar sus transacciones en pie o faenarlo. Los pequeños ganaderos no se benefician de ninguna asociación, y señalan las restricciones que experimentan al no contar con suficientes recursos para la compra de ganado, así como por la falta de vías que permitan transitar y sacar la producción. Son evidentes las técnicas rudimentarias utilizadas en la ganadería y la agricultura de estas comunidades.

- **Explotación Forestal**

En cuanto a extracción de madera, esta actividad representa el 20% del monto de productores. Se comercializa la madera en pie o pata, rolliza y aserrada.

Foto 9. Extracción de madera de la Parroquia Chumundé



d) Uso de Suelo y conflictos de uso agrario

El uso del suelo en la Parroquia es utilizado para la agricultura y ganadería, los conflictos son por no disponer de escrituras, que no les permite ser sujetos de crédito.

ii. Otras actividades económicas de la Parroquia

Comercialización en pequeña escala de los productos primarios de la zona como cacao, maíz en la cabecera Parroquial la misma que es ejecutada por comerciantes externos.

c) Seguridad y soberanía alimentaria

Para tener una seguridad se necesita una producción diversificada, por lo tanto estos pueden servir para autoconsumo y para la comercialización.

d) Presencia de Proyectos Nacionales de carácter estratégico

La Parroquia no cuenta con ningún proyecto nacional de carácter estratégico.

e) Financiamiento

La población cuenta con Credife (Banco del Pichincha) y el Banco Nacional de Fomento, la misma que es limitada ya que no son sujetos de crédito por la falta de escrituras para proyectos productivos y otras actividades.

e) Infraestructura para el fomento productivo

En la Parroquia se dispone de una piladora de arroz privada, 8 secadoras de cacao, que son necesarias para el agricultor, por otra parte no se dispone de inversión para transformar la producción y tampoco gran cantidad de proyectos productos.

Tabla 39. Infraestructura

Infraestructura productiva	Ubicación	Observación
Piladora de arroz	Chumundé	Trabaja todo el año
Secadora de cacao	Chumundé	Existen 4 establecimientos
Secadora de cacao	Capulí	
Secadora de cacao	Cabello de Ángel	
Secadora de cacao	Estero Hondo	
Secadora de cacao	Rascadera	Existen 2 establecimientos

Fuente: Asamblea Parroquial
Elaborado por: Equipo Técnico

f) Amenazas a la infraestructura y áreas productivas

Se debe capacitar y disponer de seguridad industrial para evitar ruidos y posible explosión de cilindros de gas, que ocasionen daños a la población de la Parroquia.

g) Síntesis del componente, problemas y potencialidades

Tabla 40. Matriz de potencialidades y problemas

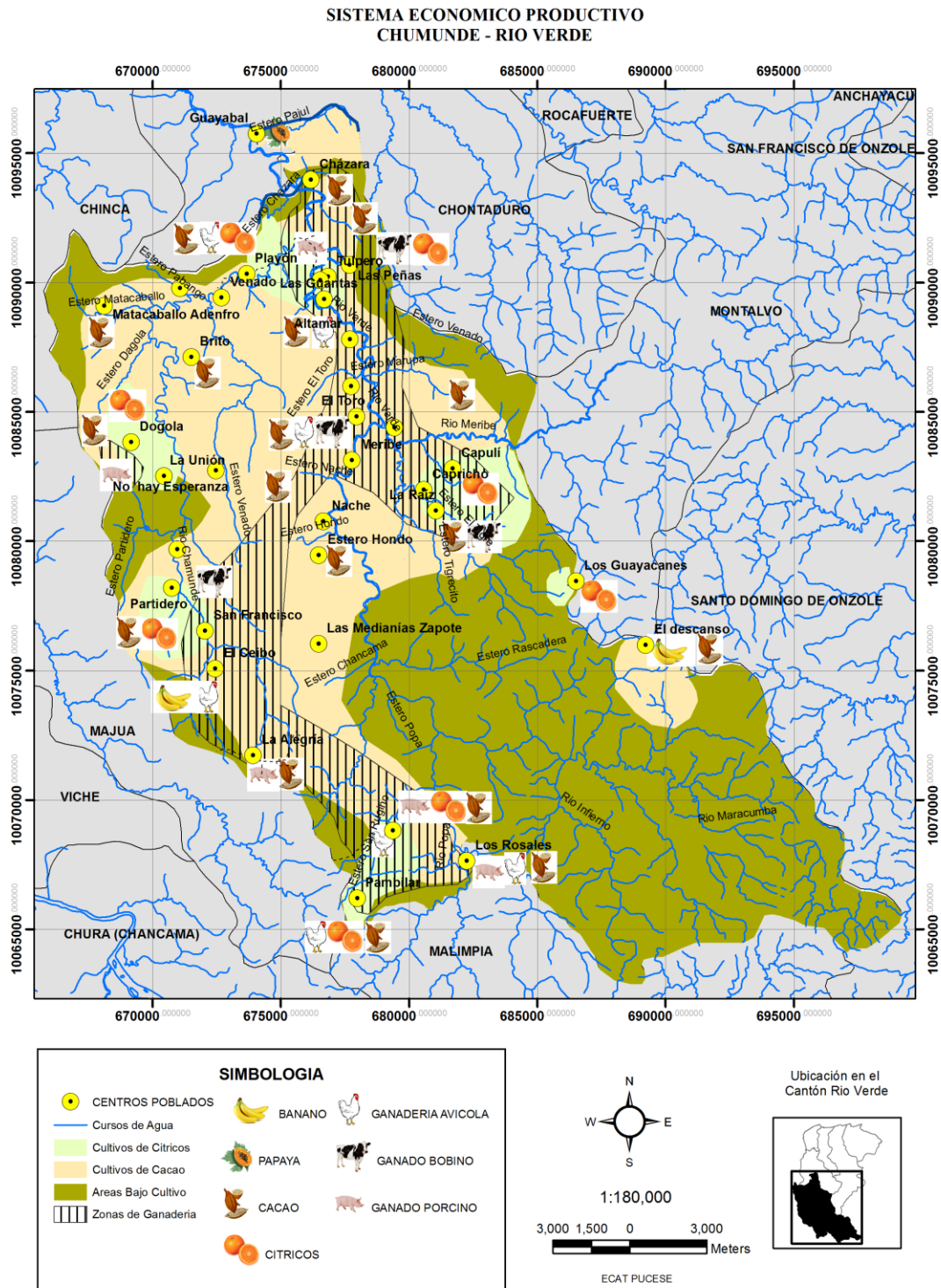
Económico		
Variables	Potencialidades	Problemas
Empleo y Talento Humano	<p>1) Existe disponibilidad de mano de obra para el área agropecuaria para los hombres</p>	<p>1) No se dispone de fuentes de empleo tanto para hombres como para mujeres</p> <p>2) Son contratados temporalmente</p> <p>3) No cuentan con el seguro social</p>
Principales Productos del Territorio	<p>1) Cultivos: cacao, arroz, maíz, palma africana, tagua, coco, plátano</p> <p>2) Madera: laurel, chanul, guayacán, moral, caoba, muchina, calade, balsa, teca, caña guadua</p> <p>3) Animales: ganado vacuno, porcino avícola (gallina, pato)</p> <p>4) Animales de monte: guanta, armadillo, venado, tatabra, perico, iguana, guatín</p> <p>5) Acuícola: camarón de río, cagua, tilapia, zabaleta</p>	<p>1) Manejo de cultivos y pasto no tecnificados (no se dispone de riego), desconocimiento de la calidad del suelo</p> <p>2) Pocas áreas establecidas de frutales</p> <p>3) Dificultades en la comercialización por la presencia de intermediarios y no disponer de infraestructura para la transformación de la producción</p> <p>4) Disminución de la producción de peces y animales de monte por la tala indiscriminada y envenenamiento para la pesca</p> <p>5) Pérdida de la producción por difícil acceso a las fincas</p> <p>6) Se está descuidando el manejo de las fincas propias y venta de fincas para trasladarse a la ciudad</p>

Variables	Potencialidades	Problemas
Seguridad y Soberanía Alimentaria	1) Producción diversificada	1) Pérdida del conocimiento ancestral del uso de plantas nativas 2) La producción propia no se consume y se vende para adquirir otros productos.
Financiamiento	1) Credife (Banco del Pichincha) y Banco Nacional de Fomento	1) Las fincas no tienen escritura, son posesionarios 2) No todos somos sujetos de crédito 3) Falta de iniciativa y toma de decisión para proyectos productivos 4) Algunos personas no están cumpliendo con el pago
Infraestructura para el fomento productivo	1) Ocho secadoras de cacao 2) Piladoras de arroz privada	1) Producción insuficiente de cultivos 2) No se dispone de inversión para transformar la producción
Amenazas a la infraestructura		1) Ruidos y posible explosión de cilindros de gas

Fuente: Asamblea Parroquial

Elaborado por: Equipo Técnico

Mapa 8. Económico Productivo



Fuente: PDOT, 2011
Elaborado por: Equipo Técnico

1.4. Componente de Asentamientos humanos

a) Red de asentamientos humanos Parroquiales y sus relaciones con el exterior

Esta distribuido en todo el territorio y junto al río como un medio de transporte, no se cuenta con vías de acceso lo que dificulta la comercialización de sus productos por la distancia hacia la cabecera Parroquial y sus vías principales son lejanas.

Tabla 41. Red de asentamientos y su relación con el exterior

Comunidad	Grupo étnico	Vías de acceso	Observación
Cházara	Negro y mestizo	Segundo orden	Destruida
Chumundé	Negro y mestizo	Segundo orden	Destruida
Las Guantas	Negro y mestizo	Río y tercer orden	Río en invierno y vía en verano
Las Maravillas	Negro y mestizo	Río y tercer orden	Río en invierno y vía en verano
El Recreo	Negro y mestizo	Río y tercer orden	Río en invierno y vía en verano
Altamar	Negro y mestizo	Río y tercer orden	Río en invierno y vía en verano
La Pascuala	Negro y mestizo	Río y tercer orden	Río en invierno y vía en verano
El Toro	Negro y mestizo	Río y tercer orden	Río en invierno y vía en verano
Mulumpaqué	Negro y mestizo	Río y tercer orden	Río en invierno y vía en verano
Meribe	Negro y mestizo	Río y tercer orden	Río en invierno y vía en verano
Capulí	Negro y mestizo	Río y tercer orden	Río en invierno y vía en verano
Capricho	Negro y mestizo	Río y tercer orden	Río en invierno y vía en verano
La Raíz	Negro y mestizo	Río y tercer orden	Río en invierno y vía en verano
Nache	Negro y mestizo	Río y tercer orden	Río en invierno y vía en verano

Comunidad	Grupo étnico	Vías de acceso	Observación
Estero Hondo	Negro y mestizo	Río y tercer orden	Río en invierno y vía en verano
La Medianía	Chachi	Río y tercer orden	Río en invierno y vía en verano
Zapote	Negro y mestizo	Río y tercer orden	Río en invierno y vía en verano
Los Guayacanes	Negro y mestizo	Río y tercer orden	Río en invierno y vía en verano
El Descanso	Negro y mestizo	Río y tercer orden	Río en invierno y vía en verano
La Alegría	Negro y mestizo	Río y tercer orden	Río en invierno y vía en verano
Cabello de Ángel	Negro y mestizo	Río y tercer orden	Río en invierno y vía en verano
La Nacida	Negro y mestizo	Río y tercer orden	Río en invierno y vía en verano
El Popa	Negro y mestizo	Río y tercer orden	Río en invierno y vía en verano
La Alegría	Negro y mestizo	Río y tercer orden	Río en invierno y vía en verano
Rascadera	Negro y mestizo	Río y tercer orden	Río en invierno y vía en verano
La Unión	Negro y mestizo	Río y tercer orden	Río en invierno y vía en verano
El Campamento	Negro y mestizo	Río y tercer orden	Río en invierno y vía en verano
San Rufino	Negro y mestizo	Río y tercer orden	Río en invierno y vía en verano
Concordia Manabita	Negro y mestizo	Río y tercer orden	Río en invierno y vía en verano
Playitas Verdes	Negro y mestizo	Río y tercer orden	Río en invierno y vía en verano
Los Rosales	Negro y mestizo	Río y tercer orden	Río en invierno y vía en verano
Pambilar	Negro y mestizo	Río y tercer orden	Río en invierno y vía en verano
Playón	Negro y mestizo	Río y tercer orden	Río en invierno y vía en verano

Comunidad	Grupo étnico	Vías de acceso	Observación
Matacaballo Afuera	Negro y mestizo	Río y tercer orden	Río en invierno y vía en verano
Venado	Negro y mestizo	Río y tercer orden	Río en invierno y vía en verano
Matacaballo Adentro	Negro y mestizo	Río y tercer orden	Río en invierno y vía en verano
Brito	Negro y mestizo	Río y tercer orden	Río en invierno y vía en verano
Dóloga	Negro y mestizo	Río y tercer orden	Río en invierno y vía en verano
La Unión	Negro y mestizo	Río y tercer orden	Río en invierno y vía en verano
Damacio	Negro y mestizo	Río y tercer orden	Río en invierno y vía en verano
Nueva Esperanza	Negro y mestizo	Río y tercer orden	Río en invierno y vía en verano
Partidero	Negro y mestizo	Río y tercer orden	Río en invierno y vía en verano
San Francisco	Negro y mestizo	Río y tercer orden	Río en invierno y vía en verano
El Ceibo	Negro y mestizo	Río y tercer orden	Río en invierno y vía en verano

Fuente: Asamblea Parroquial

Elaborado por: Equipo Técnico

b) Infraestructura y acceso a servicios básicos, déficit, cobertura, calidad: agua potable, electricidad, saneamiento, desechos sólidos

El sistema de agua de la cabecera Parroquial no funciona adecuadamente, por lo tanto se consume agua del río, esto conlleva a enfermedades en la población, solo el 50% de la población tiene energía eléctrica y no hay alcantarillado.

Tabla 42. Matriz para descripción de servicios básicos, déficit, cobertura

Vivienda y servicios básicos	Indicador
Porcentaje de viviendas con abastecimiento de agua por tubería en su interior	4,03
Viviendas con servicio de energía eléctrica	435
Porcentaje de viviendas con servicio de energía eléctrica	56,49
Hogares que habitan en viviendas propias	623
Porcentaje de hogares que habitan en viviendas propias	80,91
Hogares que disponen de servicio higiénico de uso exclusivo	619
Porcentaje de hogares que disponen de servicio higiénico de uso exclusivo	80,39
Total de hogares	770
Viviendas con eliminación de aguas servidas por red pública de alcantarillado	5
Porcentaje de viviendas con eliminación de aguas servidas por red pública de alcantarillado	0,65
Viviendas con un adecuado sistema de eliminación de excretas	89
Porcentaje de viviendas con un adecuado sistema de eliminación de excretas	11,56
Viviendas con abastecimiento de agua por red pública en su interior	19
Porcentaje de viviendas con abastecimiento de agua por red pública en su interior	2,47
Hogares hacinados	267
Porcentaje de hogares hacinados	34,68
Hogares que habitan en viviendas con características físicas inadecuadas	760
Porcentaje de hogares que habitan en viviendas con características físicas inadecuadas	98,70
Índice de acceso a servicios públicos básicos	0,39
Porcentaje de viviendas que eliminan la basura por carro recolector	14,67

Fuente: INEC, 2010

Elaborado por: Equipo Técnico

c) Acceso de la población a vivienda y catastro predial

La mayoría de la población tiene vivienda propia y consta de más de dos familias, aunque sus terrenos no están legalizados, son solo poseionarios, se puede observar que la mayoría de las viviendas de la Parroquia de Chumundé son de tipo mixtas.

Tabla 43. Acceso a vivienda

N°	Comunidad	% vivienda propia	Tipo de vivienda	Observación
1	Cházara	100	Mixta	Los terrenos no son legalizados
2	Chumundé	90	Mixta	Los terrenos no son legalizados
3	Las Guantas	100	Mixta	Los terrenos no son legalizados
4	Las Maravillas	100	Mixta	Los terrenos no son legalizados
5	El Recreo	100	Mixta	Los terrenos no son legalizados
6	Altamar	100	Mixta	Los terrenos no son legalizados
7	La Pascuala	100	Mixta	Los terrenos no son legalizados
8	El Toro	100	Mixta	Los terrenos no son legalizados
9	Mulumpaqué	100	Mixta	Los terrenos no son legalizados
10	Meribe	100	Mixta	Los terrenos no son legalizados
11	Capulí	100	Mixta	Los terrenos no son legalizados
12	Capricho	100	Mixta	Los terrenos no son legalizados
13	La Raíz	100	Mixta	Los terrenos no son legalizados
14	Nache	100	Mixta	Los terrenos no son legalizados
15	Estero Hondo	100	Mixta	Los terrenos no son legalizados
16	La Medianía	100	Mixta	Los terrenos no son legalizados
17	Zapote	100	Mixta	Los terrenos no son legalizados
18	Los Guayacanes	100	Mixta	Los terrenos no son legalizados
19	El Descanso	100	Mixta	Los terrenos no son legalizados
20	La Alegría	100	Mixta	Los terrenos no son legalizados
21	Cabello de Ángel	100	Mixta	Los terrenos no son legalizados
22	La Nacida	100	Mixta	Los terrenos no son legalizados
23	El Popa	100	Mixta	Los terrenos no son legalizados
24	La Alegría	100	Mixta	Los terrenos no son legalizados
25	Rascadera	100	Mixta	Los terrenos no son legalizados
26	La Unión	100	Mixta	Los terrenos no son legalizados
27	El Campamento	100	Mixta	Los terrenos no son legalizados
28	San Rufino	100	Mixta	Los terrenos no son legalizados
29	Concordia Manabita	100	Mixta	Los terrenos no son legalizados
30	Playitas Verdes	100	Mixta	Los terrenos no son legalizados
31	Los Rosales	100	Mixta	Los terrenos no son legalizados
32	Pambilar	100	Mixta	Los terrenos no son legalizados
33	Playón	100	Mixta	Los terrenos no son legalizados
34	Matacaballo Afuera	100	Mixta	Los terrenos no son legalizados
35	Venado	100	Mixta	Los terrenos no son legalizados

N°	Comunidad	% vivienda propia	Tipo de vivienda	Observación
36	Matacaballo Adentro	100	Mixta	Los terrenos no son legalizados
37	Brito	100	Mixta	Los terrenos no son legalizados
38	Dógola	100	Mixta	Los terrenos no son legalizados
39	La Unión	100	Mixta	Los terrenos no son legalizados
40	Damacio	100	Mixta	Los terrenos no son legalizados
41	Nueva Esperanza	100	Mixta	Los terrenos no son legalizados
42	Partidero	100	Mixta	Los terrenos no son legalizados
43	San Francisco	100	Mixta	Los terrenos no son legalizados
44	El Ceibo	100	Mixta	Los terrenos no son legalizados

Fuente: Asamblea Parroquial

Elaborado por: Equipo Técnico

d) Caracterización de amenazas y capacidad de respuesta

En caso de amenazas que involucren a la población como incendios y desbordamiento del río, se puede utilizar los centros educativos y CIBV en caso de emergencia.

Tabla 44. Caracterización de amenazas

Amenazas Naturales	Ubicación	Ocurrencia
Sequía	Las zonas de cultivo y pastos	En veranos intensos
Inundaciones	Riberas de los ríos	En invierno
Desbordamiento del río	Riberas de los ríos	En invierno
Deslizamientos	En las laderas	En invierno
Quema	Toda la Parroquia	
Contaminación	Toda la Parroquia	Todo el tiempo

Fuente: Asamblea Parroquial

Elaborado por: Equipo Técnico

Tabla 45. Capacidad de respuesta

Descripción	Ubicación	Capacidad
Albergues	Centros educativos y CIBV	10 familias
Zona Segura	Partes altas	
Rutas de evacuación	No definida	
Capacitación	No se realiza	

Fuente: Asamblea Parroquial

Elaborado por: Equipo Técnico

e) Síntesis del componente, problemas y potencialidades

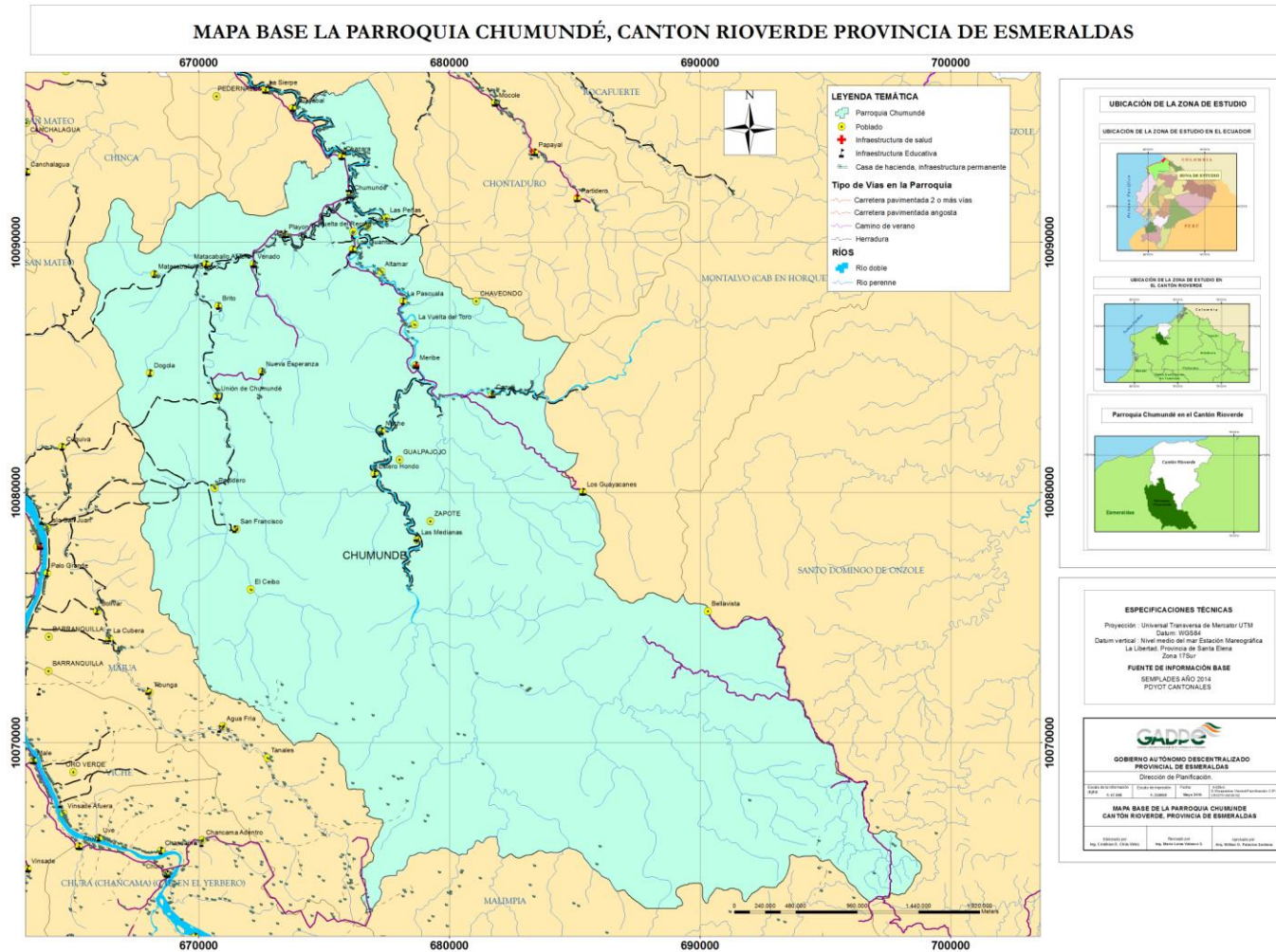
Tabla 46. Matriz para priorización de potencialidades y problemas

Asentamientos Humanos		
Variables	Potencialidades	Problemas
Red de asentamientos humanos Parroquiales	1) Está distribuido en todo el territorio y junto al río como un medio de transporte	1) No se cuenta con vías de acceso 2) Distancia hacia la cabecera Parroquial y vías principales
Servicios Básicos		1) Los recintos no disponen de agua potable consumen del río 2) El sistema de agua de la cabecera Parroquial no funciona adecuadamente 3) La Parroquia no tiene alcantarillado 4) Un 50% de la Parroquia no tiene energía eléctrica
Acceso de la población a vivienda y catastro	1) La mayoría tiene vivienda propia	1) Los terrenos no están legalizados, son posesionarios 2) En una vivienda más de 2 familias
Amenazas y capacidad de respuesta	1) Se puede utilizar los centros educativos y CIBV en caso de emergencia	1) Incendios y desbordamiento del río

Fuente: Asamblea Parroquial

Elaborado por: Equipo Técnico

Mapa 8. Asentamientos Humanos



Fuente: Gobierno Provincial de Esmeraldas, 2015

Elaborado por: Equipo Técnico

1.5. Componente Movilidad, Energía y Conectividad

a) Acceso a servicios de telecomunicaciones

Se dispone de señal de telefonía fija en la Parroquia y de un Infocentro utilizado por los jóvenes, no hay señal para celular, ni tampoco de televisión y menos aún de internet a nivel individual, herramientas que son necesarios en esta época tecnológica.

Tabla 47. Matriz para descripción de acceso a servicios en Telecomunicaciones

Servicio	Acceso	Cobertura espacial
Telefonía fija	Limitada	Toda la Parroquia
Telefonía móvil	Limitada	Toda la Parroquia
Acceso a internet	Limitada	Toda la Parroquia
Radiocomunicaciones (radios, televisión abierta y cable)	Limitada	Toda la Parroquia

Fuente: Asamblea Parroquial

Elaborado por: Equipo Técnico

b) Potencia instalada y tipo de generación de energía

En la Parroquia 25 recintos no cuentan con energía eléctrica, siendo un servicio de gran importancia para las diferentes actividades que necesita la población.

Tabla 48. Matriz para descripción de la variable potencia instalada y tipo de generación de energía

Tipo de energía	Comunidades beneficiarias	Observaciones
Interconectado	25 comunidades	El 50% de la población cuenta con este servicio

Fuente: Asamblea Parroquial

Elaborado por: Equipo Técnico

c) Redes viales y de transporte

Para el ingreso de la población a sus recintos la Parroquia tiene tres cooperativas de transporte que realizan su recorrido cada hora, la red vial de segundo orden en pésimas condiciones, la movilización por el río en canoa solo es factible en invierno y en camioneta solo en verano.

Tabla 49. Redes viales

Red vial	Comunidades	Observaciones
Primer orden	Cabecera Parroquial	Esta descuidada la vía
Segundo orden	Comunidades de la Parroquia	Transitable solo en verano
Camino de Herradura	Comunidades de la Parroquia	Transitable solo en verano
Fluvial	Comunidades de la Parroquia	Transitable solo en invierno

Fuente: Asamblea Parroquial
Elaborado por: Equipo Técnico

Tabla 50. Transporte

Empresa/cooperativa	Cobertura/frecuencia	Observación
Costeñita	Cada hora	Servicio presta bus y ranchera
Pacífico	Cada hora	Servicio presta bus y ranchera
Rivertabiazo	Cada hora	Servicio presta bus y ranchera

Fuente: Asamblea Parroquial
Elaborado por: Equipo Técnico

Foto 10. Medios de Transportes



d) Red de riego

No existe red de riego en la Parroquia Chumundé.

e) Amenazas al componente movilidad, energía y conectividad

Con respecto a la movilidad no se puede ingresar a los recintos, en época lluviosa sufre daños debido a pequeños deslizamientos por ser la vía de tierra y con lomas.

La carretera principal, que permite el acceso a la Parroquia Chumundé se encuentra en mal estado. Esto limita el acceso de vehículos pequeños y dificulta el sistema de transporte inter Parroquial, lo que provoca que las personas que residen en los diferentes recintos aledaños a la vía no cuenten con un servicio de transporte óptimo, eficiente y permanente.

Los recintos aledaños a la cabecera Parroquial no cuentan con vías de comunicación. Usan el río como medio de transporte para movilizarse de un lugar a otro, pero cuando el río se seca tampoco hay movilización afectando a la población.

La gente de las comunidades que no pueden movilizarse por río, tienen que hacerlo por medio de animales caballos o mulas y debido a la lejanía que existe de un recinto a otro, les toma horas movilizarse.

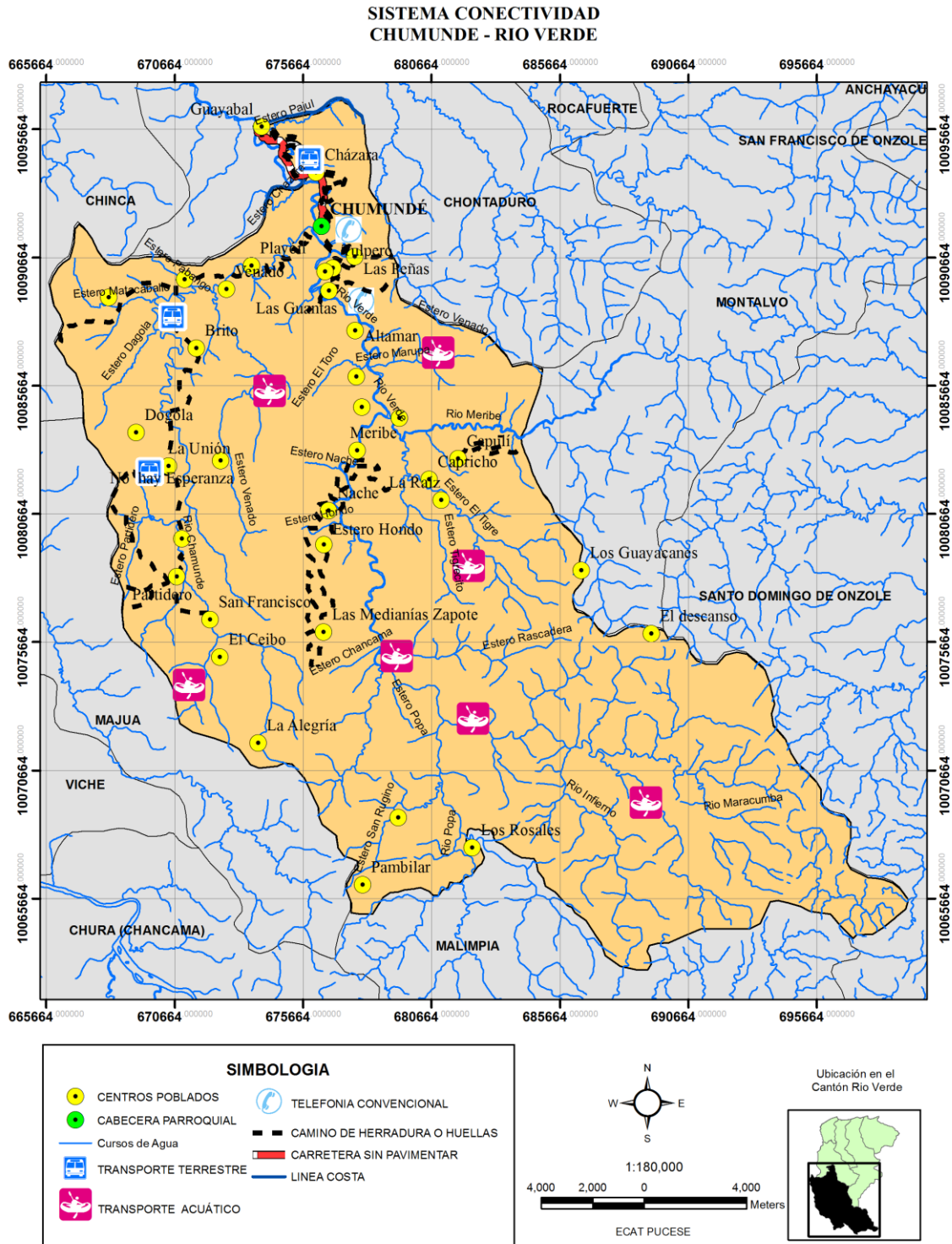
f) Síntesis del componente, problemas y potencialidades**Tabla 51.** Matriz para priorización de potencialidades y problemas

Movilidad, Energía y Conectividad		
Variables	Potencialidades	Problemas
Telecomunicaciones	1) Disponer de Infocentro en la Parroquia 2) Hay señal de telefonía fija en la Parroquia	1) En la Parroquia no se dispone de internet a nivel individual 2) No hay señal para celular 3) No hay señal de televisión
Potencia instalada y generación eléctrica		1) Alrededor de 25 recintos no cuentan con energía eléctrica

Variables	Potencialidades	Problemas
Red vial y de transporte	1) Ingreso de 3 cooperativas de transporte cada hora	1) Ingreso a la cabecera Parroquial de segundo orden en pésimas condiciones 2) Ingreso a recintos por medio caballar en malas condiciones 3) Servicio de transporte a las comunidades en camioneta solo en verano 4) Movilización por el río solo es factible en invierno
Amenazas		1) Se seca el río y no podemos movilizarnos 2) Por ser vías de tierras y con lomas con una pequeña lluvia ya no se puede ingresar

Fuente: Asamblea Parroquial
Elaborado por: Equipo Técnico

Mapa 9. Conectividad



Fuente: PDOT, 2011
Elaborado por: Equipo Técnico

1.6. Componente Político institucional y participación ciudadana

a) Instrumentos de planificación y ordenamiento territorial vigentes o existentes en el gobierno autónomo descentralizado, así como el marco legal vigente

En el desarrollo político-histórico de Ecuador se ha llevado a cabo un proceso de descentralización desde el Estado central. Las Juntas Parroquiales, en este proceso que culminó con la Constitución ecuatoriana y con la aprobación del COOTAD, han aparecido en el escenario de las competencias y los gobiernos locales. El artículo 100 de la Constitución Ecuatoriana indica que “se conformarán instancias de participación integradas por autoridades electas, representantes del régimen dependiente y representantes de la sociedad del ámbito territorial de cada nivel de gobierno”.

Es a través de la herramienta COOTAD como se articula el proceso de descentralización territorial y se delegan las competencias hacia órganos de gobierno locales. Esa articulación del proceso se lleva a cabo con la creación de instancias de participación ciudadana y la planificación del desarrollo. Se habilita a las Juntas Parroquiales con capacidades para asumir nuevos poderes fácticos y se pretenden crear estructuras de coordinación con otros niveles territoriales que también cuentan con competencias en el mismo ámbito territorial.

De conformidad con lo previsto en la Constitución de la República vigente se requiere regular la organización, competencias, facultades y funcionamiento de los GAD y se expide:

- 1.-COOTAD (Código Orgánico de Organización Territorial Autonomía y Descentralización) cuyos objetivos entre otros son: - La autonomía política, administrativa y financiera de los GAD, descentralización en el marco de la unidad del Estado con el fin de promover el desarrollo equitativo, solidario y sustentable del territorio, la integración y participación ciudadana, así como el desarrollo social y económico de la población- Fortalecer el rol del Estado mediante la consolidación de los niveles de gobierno – Democratización de la gestión de los GAD, mediante el impulso de la participación ciudadana- Mecanismos de articulación, coordinación y corresponsabilidad entre los distintos niveles de gobierno.
- 2.- COPYFP (Código Orgánico de Planificación y Finanzas Públicas)
- 3.- Ley Orgánica del Servicio Público
- 4.- Ley Orgánica de Participación Ciudadana
- 5.- Ley de Turismo
- 6.- Ley Orgánica de la Contraloría General del Estado

Tabla 52. Matriz para descripción de los mecanismos de articulación establecidos por el nivel cantonal en los que tiene injerencia el Gobierno Parroquial

Mecanismo de articulación	Descripción	Actores
Mesas de trabajo	Se plantean mesas de trabajo entre los diferentes niveles de gobiernos locales para analizar proyectos de impacto cantonal, provincial y Parroquial.	✓ Gobierno Parroquial ✓ Representantes de las comunidades
Visitas a los recintos	Toma de información en cada uno de los recintos.	✓ Gobierno Parroquial ✓ Ciudadanos de las comunidades
Consejo de planificación	Comité conformado por autoridades Parroquiales, técnico y participación ciudadana, cuyo trabajo es analizar el avance de lo planificado en los PDOT	✓ Gobierno Parroquial ✓ Representantes de las comunidades

Fuente: Asamblea Parroquial

Elaborado por: Equipo Técnico

b) Mapeo de actores públicos, privados, sociedad civil

Existe un buen sistema de actores sociales, el inconveniente es la falta de participación por parte de los mismos y la poca coordinación entre instituciones para que de esta manera se pueda apoyar a la población de la Parroquia.

Tabla 53. Actores públicos, privados, sociedad civil

Actores	Comunidad	Representante	Contacto
Iglesia Católica	Parroquia Chumundé	Vilma Ochoa Cruz	063043061
Iglesia Evangélica	Parroquia Chumundé	Nelson Ospina	063043054
Iglesia Apostólicas	Parroquia Chumundé	Ramón Morales	063043054
Comunidad	Parroquia Chumundé	Ing. Luis Caicedo Arroyo	0982683671-063043061
Comunidad	Recinto Chazara	Luis Hurtado Solís	063043041
Comunidad	Recinto Las Guantas	Xavier Cedeño Castillo	063043054

Actores	Comunidad	Representante	Contacto
Comunidad	Recinto Las Maravillas	José Alvarado	063043054
Comunidad	Recinto Mulumpaqui	Leonardo Cedeño	063043054
Comunidad	Recinto Meribe	Jorge Garaicoa	063043054
Comunidad	Recinto Capulí	Florentino García	063043051
Comunidad	Recinto Capricho	Telmo Manzaba Valencia	063043054
Comunidad	Recinto La Raíz	José Quiroz	063043110
Comunidad	Recinto Estero Hondo	Orlin Peñarrieta	063043116
Comunidad	Recinto el Playón	Elsy Preciado	063043054
Comunidad	Recinto Nache	Omar José Espinoza	063043054-0979617461
Comunidad	Recinto Los Guayacanes	Quinto Ronquillo Edin Jesús	063043054
Comunidad	Recinto Brito	Antonio Castillo	063042964
Comunidad	Recinto Cabello de Ángel	José Ramiro Juela Paute	063043145
Comunidad	Recinto San Francisco	Colon Loor	0991206465
Comunidad	Recinto El Toro	Barreiro Rodríguez Franklin	063043111
Comunidad	Recinto Las Medianía	Luis Añapa	0959295686
Tenencia Política	Parroquia Chumundé	Libertad Castillo Salazar	063043054
Club deportivo Libertador	Parroquia Chumundé	Alfredo Sánchez Molina	063043000
CIBV	Parroquia Chumundé	Mixy PARRALES	063043054
Asociación Las Guantas	Recinto las Guantas	Berty Lastra	063043054
Asociación 30 de septiembre	Parroquia Chumundé	Domingo Zambrano	063043054

Fuente: Asamblea Parroquial

Elaborado por: Equipo Técnico

c) Estructura y capacidades del gobierno autónomo descentralizado para la gestión del territorio, incluye análisis del talento humano

Entre los miembros del gobierno Parroquial existe una gestión armónica y coordinada, también existe buenas relaciones con otras instituciones de la Parroquia, por sus múltiples ocupaciones el secretario no puede estar todo el tiempo en la oficina por lo cual ocasiona un problema para el gobierno Parroquial.

Tabla 54. Estructura y capacidades

Gestión	Estructura y capacidad
Talento humano	Cinco vocales y un secretario tesorero
Logística	Canoa con motor fuera de borda
Infraestructura y equipos,	Edificio y equipo de computo
Manejo de información y bases de datos comunitarias	Archivos organizados
Su relación con los diferentes actores públicos, privados	Existe buena coordinación con los actores de la Parroquia

Fuente: Asamblea Parroquial

Elaborado por: Equipo Técnico

d) Síntesis del componente, problemas y potencialidades

Tabla 55. Matriz para priorización de potencialidades y problemas

Político institucional y participación ciudadana		
Variables	Potencialidades	Problemas
Instrumentos de planificación y marco legal	1) La COOTAD, constitución, código de planificación y finanzas, la ley de participación ciudadana, reglamento interno, orgánico funcional, plan de ordenamiento y desarrollo, presupuesto, POA, PAC	1) Desconocimiento de las leyes 2) La aplicabilidad fuera de la normativa legal

Variables	Potencialidades	Problemas
Actores del territorio	1) Buen sistema de actores sociales	1) Falta de participación 2) Poca coordinación entre instituciones
Capacidad del GAD para la gestión del territorio	1) Gestión armónica y coordinada entre miembros del gobierno Parroquial 2) Existe buenas relaciones en la gestión con otras instituciones de la Parroquia	1) Por sus múltiples ocupaciones el secretario no puede estar todo el tiempo en la oficina del gobierno Parroquial

Fuente: Asamblea Parroquial

Elaborado por: Equipo Técnico

1.7. Priorización de problemas y potencialidades de todos los componentes

a) Biofísico

Potencialidades: Suelos fértiles, extensión del territorio, bosques extensos y primarios, implementación de programas de restauración forestal, aguas subterráneas, ríos suficientes distribuidos en la Parroquia, minas de oro (Nache y Meribe), existencia de flora y fauna.

Problemas: Difícil acceso a ciertos lugares, no aprovechamiento adecuado de los suelos, veranos prolongados, disminución de caudal de los ríos, no se cuenta con estudios de lo que hay en los bosques.

b) Sociocultural

Potencialidades: Unidad educativa en cabecera Parroquial y 3 escuelas completas, CIBV en cabecera Parroquial, subcentro de salud en cabecera Parroquial, disponibilidad del terreno para construir y canchas de futbol en funcionamiento, grupos organizados en la Parroquia, tener policías nacional con vehículo para movilizarse y teniente político, buena convivencia entre los grupos étnicos y buena relación de género.

Problemas: No hay alcantarillado, agua potable en la cabecera Parroquial ni en los recintos. Infraestructura y equipamiento deficiente, infraestructura y equipamiento reducido, no existen

casas comunales tanto en la cabecera Parroquial como en los recintos, no se dispone de UPC, ni oficinas para la tenencia política.

c) Económico Productivo

Potencialidades: Existe disponibilidad de mano de obra para el área agropecuaria para los hombres, cultivos: cacao, arroz, maíz, palma africana, tagua, coco, plátano, producción diversificada, piladoras de arroz privada, 8 secadoras de cacao.

Problemas: No se dispone de fuentes de empleo tanto para hombres como para mujeres, manejo de cultivos y pasto no tecnificados (no se dispone de riego), desconocimiento de la calidad del suelo, Las fincas no tienen escritura, son posesionarios.

d) Movilidad, Energía y Conectividad

Potencialidades: Hay señal de telefonía fija en la Parroquia, disponer de Infocentro en la Parroquia, ingreso de 3 cooperativas de transporte cada hora

Problemas: En la Parroquia no se dispone de internet a nivel individual, ingreso a la cabecera Parroquial de segundo orden en pésimas condiciones.

e) Político Institucional y Participación Ciudadana

Potencialidades: La COOTAD, constitución, código de planificación y finanzas, la ley de participación ciudadana, reglamento interno, orgánico funcional, plan de ordenamiento y desarrollo, presupuesto, POA, PAC, buen sistema de actores sociales, gestión armónica y coordinada entre miembros del gobierno Parroquial, existe buenas relaciones en la gestión con otras instituciones de la Parroquia

Problemas: Desconocimiento de las leyes, falta de participación.

1.8. Análisis estratégico territorial

Las estrategias territoriales acopian las dinámicas que se van dando en el territorio. En el análisis del diagnóstico fueron tratadas en el ámbito de los asentamientos humanos, económico, asentamientos humanos, socio cultural, de movilidad y político institucional, estas dinámicas territoriales atraviesan la totalidad de las potencialidades y problemas de la Parroquia.

Conforme a esto, las estrategias territoriales a nivel de GAD Parroquial, es el cumplimiento con las competencias y la gestión articulada con los dos niveles de gobierno y las entidades desconcentradas del gobierno nacional.

Las estrategias territoriales, propuestas para Chumundé son las siguientes:

a) Estrategias de poblamiento

-Coordinar con el GAD cantonal la definición y manejo de uso de suelo para controlar la dispersión poblacional en la cabecera Parroquial y los recintos. Definir el área urbana de la cabecera Parroquial.

-Fomentar los asentamientos existentes de los recintos y agrupar a la población en los mismos evitando la dispersión en el territorio

b) Estrategias de utilización del territorio

-Proponer la zonificación del uso del suelo rural al GAD cantonal, estableciendo definiciones de población (recinto - caserío).

-Proponer formas de control de la correcta utilización del territorio en el ámbito productivo y de ocupación del territorio, con el fomento de actividades sostenibles y sustentables.

- Buscar nuevas iniciativas productivas en el agro para generar un desarrollo del territorio, en articulación con otros actores

c) Estrategias de consolidación de asentamientos humanos

-Establecer contactos con MIDUVI y GAD cantonal para consolidar la vivienda social.

-Generar y ayudar en la legalización de la tenencia de tierras.

d) Sistemas estructurales (movilidad – conectividad – energía)

-Potenciar la conectividad entre recintos.

-Proponer y organizar la conectividad, movilidad y energía para los recintos que sea factible.

1.9. Modelo territorial actual

La Parroquia Chumundé es eminentemente agrícola, ganadera y forestal. Los principales productos agrícolas son: frutales, cacao, cítricos, musáceas, coco, palma africana. Entre las especies ictiológicas de la zona están lindiche, mojarra, tilapia, guaña, guacuco, la ganadería porcina, vacuna, equina, entre otros. Además cuenta con recursos madereros, principalmente, teca, balsa y laurel. Sin embargo, este potencial se ve frenado por la falta de vías de acceso, se dificulta el transporte de los productores de los recintos para comercializar sus productos, por tanto unos comercializan el cacao en Viche porque es más accesible llegar hasta ese lugar.

Por lo general los productores son perjudicados en precio y peso. No tienen asociación ganadera, lo que les excluye de muchas oportunidades. Los productores que viven en las riberas del río se transportan por canoas a motor en invierno, estrategia que en verano se dificulta por la reducción del caudal. Continúan sus recorridos en vehículos, después siguen a pie hasta llegar a su destino. La deficiente movilidad y conectividad es uno de los principales factores que inciden en el desarrollo de la Parroquia, considerando que éstas facilitan el acceso a servicios básicos, salud y educación. La infraestructura vial y de telecomunicaciones actuará como impulsora de las mejoras en las condiciones de vida de los habitantes.

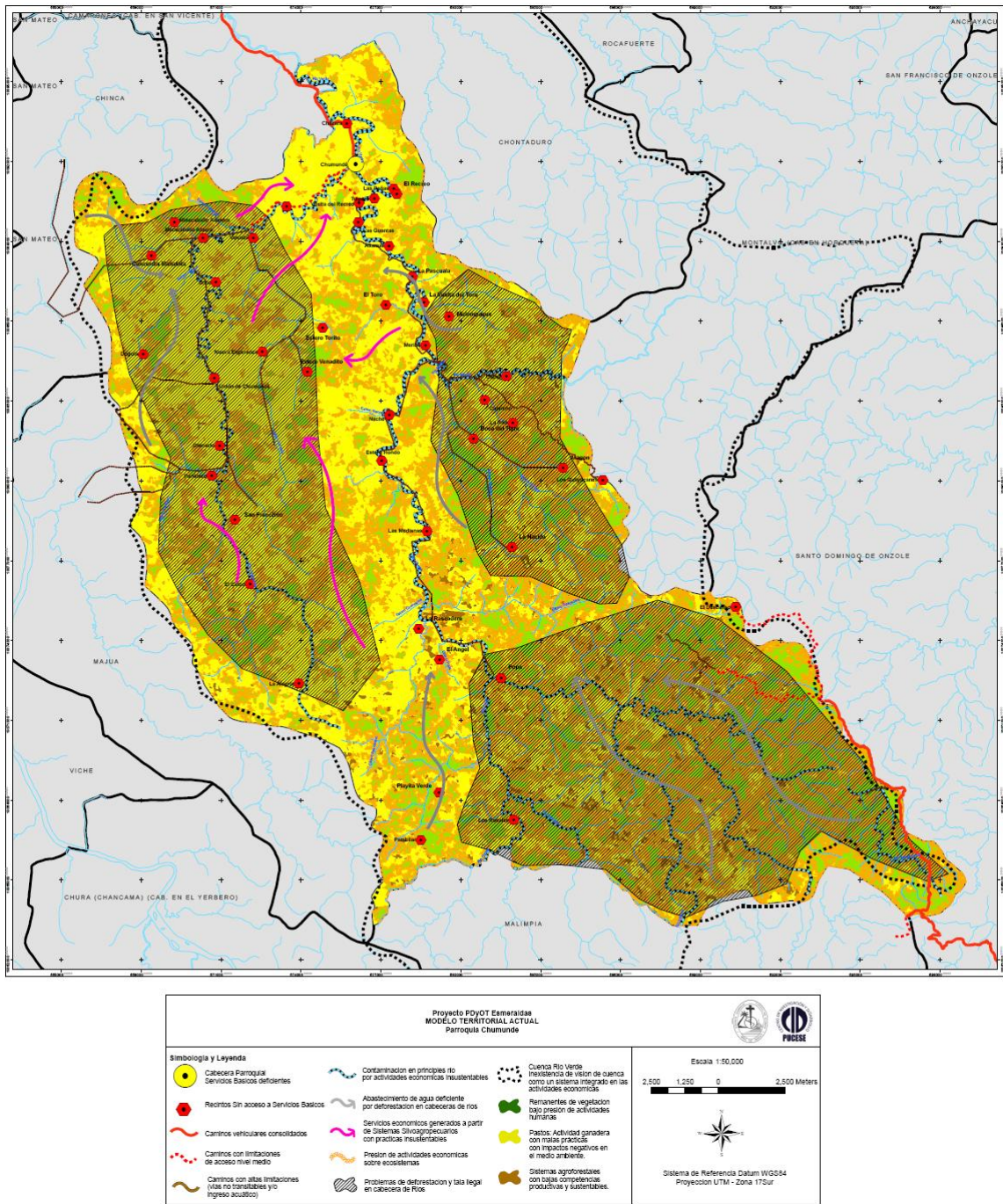
Los moradores de esta Parroquia, que se encuentran a las riberas del río, corren el riesgo de inundación. Los cuerpos de agua están contaminados por las actividades agropecuarias, el uso de químicos en la pesca, entre otros. La tala indiscriminada de los árboles ha provocado desequilibrios. La remediación ambiental está condicionada por la falta de control de parte de las autoridades competentes.

En Chumundé existe un alto porcentaje de analfabetismo. Carecen de servicios básicos. Migran a otros lugares como Esmeraldas, Guayaquil, Quito y al extranjero, por buscar fuentes de trabajo y por estudios.

Los recintos crecen en forma desordenada, con personas que llegan a las comunidades. Hay escuelas que no laboran a pesar de haber estudiantes que esperan por un maestro.

El GAD Parroquial de Chumundé, ha ido asumiendo sus competencias y desenvolviéndose en el entorno del gobierno local.

Mapa 10. Modelo Territorial Actual



Fuente: PDOT, 2011
Elaborado por: Equipo Técnico

2. Propuesta

2.1 La planificación

El artículo 1 de la Constitución de la Republica, al configurar al Ecuador como un Estado de derechos, pretende *colocar al ser humano en el centro* de todo el accionar del Estado. En ese sentido, la garantía de los derechos adquiere una importancia fundamental, pues se convierte en el deber primordial del quehacer estatal.

De ahí que se establezca en el artículo 11, numeral 9, que: “el más alto deber del Estado consiste en respetar y hacer respetar los derechos garantizados en la Constitución”. Así, y sin perjuicio del principio de igualdad jerárquica de los derechos, el nuevo orden constitucional da un mayor desarrollo a los derechos sociales y los relaciona a la noción andino-amazónica de Sumak Kawsay o Buen Vivir.

El Buen Vivir exige una métrica alterna que parta de una perspectiva integradora, multidimensional y holística; que supere los límites de la perspectiva tradicional de desarrollo integrando la dimensión ambiental y la necesidad de sustentabilidad, y otras dimensiones como la búsqueda de la felicidad y realización humana, la participación social y la multiculturalidad.

Para ello, se plantean seis dimensiones básicas para la planificación, el seguimiento y la evaluación del proceso encaminado al Buen Vivir en el Ecuador:

1. Diversificación productiva y seguridad económica

La economía proporcionara un flujo de bienes y servicios que permitan la satisfacción sostenida y sustentable de las necesidades humanas de la población, con estabilidad y diversificación. En la actualidad, la diversificación productiva de la economía ecuatoriana es insuficiente; hay limitada participación de la manufactura en el producto nacional, y un reducido desarrollo del sector terciario. La economía es vulnerable a cambios en el contexto internacional (especialmente a precios de exportación) y escasamente sustentable.

2. Acceso universal a bienes superiores

El acceso universal a salud, educación, trabajo digno, vivienda y hábitat, es una meta básica para la profundización de otras dimensiones del bienestar y la mejora en la calidad de la vida. El nivel de felicidad, más allá de la satisfacción de las necesidades fundamentales y mediante la ampliación del tiempo destinado a vivir en plenitud y a la provisión de bienes relacionales (amistad, amor, solidaridad, cohesión social), es un componente fundamental de la realización humana.

3. Equidad social

La satisfacción creciente de las necesidades humanas debe alcanzarse reduciendo sustancialmente los actuales niveles de inequidad socioeconómica, étnica, de género, regional y etaria.

4. Participación social

El cambio social debe llevarse simultáneamente con una creciente participación ciudadana en las decisiones relevantes para la colectividad y la profundización de la democracia.

5. Diversidad cultural

La forma de satisfacción de las necesidades humanas debe realizarse manteniendo y fortaleciendo la diversidad cultural y lingüística en el país.

6. Sustentabilidad

La actividad económica debe mantenerse dentro de los límites de la capacidad de soporte de los ecosistemas y, en particular, deben preservarse elementos básicos de la dotación de recursos naturales del país, como la biodiversidad, la fertilidad del suelo, la disponibilidad de agua y la captura de carbono.

2.2 Identificación de políticas mínimas de las Agendas de Igualdad por nivel de gobierno y por competencia

Adicionalmente y considerando lo estipulado por el Consejo Nacional de Planificación, en su resolución CNP-001-2013, y CNP-002-2013; se insta a considerar en la formulación de la

política local, las políticas de igualdad establecidas en las Agendas Nacionales para la Igualdad.

Las políticas mínimas, de las Agendas de Igualdad, a incluirse en los Planes de Desarrollo y Ordenamiento Territorial, serán identificadas por niveles de gobierno y competencias de los mismos.

➤ **Agenda Nacional de las mujeres y la igualdad de género:**

Política 1.- Disminuir la carga de trabajo doméstico y de cuidados no remunerados que realizan las mujeres, efectivizando la corresponsabilidad entre el sector público y privado, la sociedad, la familia y la comunidad.

Política 5.- Promover actividades deportivas, recreativas y de ocio para mujeres y personas LGBTI orientadas a mejorar la calidad de vida y a reducir la pobreza de tiempo.

Política 7.- Potenciar y efectivizar la actoría de las mujeres y personas LGBTI en el desarrollo económico-productivo del país, creando condiciones para superar el subempleo, desempleo y explotación laboral.

Política 8.- Propiciar la participación plena de las mujeres y su empoderamiento en los espacios de gestión ambiental, manejo de recursos naturales y hábitat, que contribuya al equilibrio entre la naturaleza y la sociedad como elemento indispensable de condiciones ambientales adecuadas, para la preservación de la vida.

➤ **Agenda Nacional para la igualdad en discapacidades:**

Política 1. Promover el reconocimiento de los derechos de las personas con discapacidad, el respeto a su dignidad y su debida valoración.

Política 7. Asegurar el acceso de las personas con discapacidad al medio físico, al transporte, a la comunicación, a la información, a los bienes y servicios básicos.

Política 8. Garantizar a las personas con discapacidad el acceso y disfrute del turismo, de la cultura, del arte, del deporte y de la recreación.

Política 11. Prevenir, sancionar y erradicar la violencia contra personas con discapacidad, sus familiares y cuidadores.

Política 12. Promover, garantizar y desarrollar la institucionalidad, la rendición de cuentas y políticas públicas con equidad para personas con discapacidad.

➤ **Agenda Nacional para la igualdad de nacionalidades y pueblos**

Política 1.1 Promover la protección de la naturaleza, tierras y territorios ancestrales para garantizar el cuidado del medio ambiente, el auto sustento y la identidad cultural de las nacionalidades y pueblos, evitando contaminaciones innecesarias y desperdicio de sus productos.

Política 1.2 Promover la investigación de los saberes y conocimientos ancestrales, en el área de la biodiversidad, ecosistemas, tierras, agua y formas de cuidado de la naturaleza, para su recuperación, reconocimiento y práctica.

Política 2.2 Promover el respeto y reconocimiento a las culturas e identidades diversas, en las instituciones públicas del Estado central y el GAD, para disminuir estereotipos negativos sobre las nacionalidades y pueblos.

Política 3.1. Promover y fortalecer el reconocimiento y respeto a la justicia indígena, la coordinación y cooperación con la justicia ordinaria, para la solución de conflictos en los territorios de nacionalidades y pueblos.

Política 4.1. Fortalecer y garantizar la educación intercultural bilingüe a nivel de país, en educación inicial, básico y bachillerato con pertinencia cultural, para garantizar la permanencia y desarrollo de las culturas de nacionalidades y pueblos como patrimonio de la identidad nacional.

Política 4.4. Fomentar la producción y el consumo de productos ancestrales de alto contenido nutritivo, para disminuir el problema de la desnutrición materno-infantil de las familias, comunidades, pueblos y nacionalidades.

Política 4.5. Fomentar las construcciones de viviendas dignas, adaptadas a las culturas y aspectos geográficos de nacionalidades y pueblos.

Política 5.1. Promover la recuperación y desarrollo de la biodiversidad agrícola ancestral en la producción, garantizando la soberanía alimentaria y provisión segura de alimentos, para disminuir la desnutrición de niñas/os y madres gestantes de las nacionalidades y pueblos.

Política 5.2. Promover y fomentar la asociatividad en la producción y comercialización en el marco de la economía popular y solidaria, desde la conceptualización y visión propia, para fortalecer la economía de las comunidades, pueblos y nacionalidades.

Política 5.3. Fomentar redes de comercialización convencional y alternativa con precios justos para los productos obtenidos por cuenta propia de pequeños productores, compensando un salario digno para el auto sustento familiar de nacionalidades y pueblos.

Política 6.2. Promover la participación democrática de nacionalidades y pueblos en las acciones de planificación, ejecución y evaluación que realice el gobierno y las instituciones públicas, para garantizar la transparencia y la gobernabilidad entre Estado y sociedad.

Política 7.1. Promover e impulsar la conformación de las Circunscripciones Territoriales que potencien e integren el desarrollo de las culturas ancestrales y el desarrollo del país.

Política 7.2. Promover el diálogo intercultural entre el Estado y las nacionalidades y pueblos, para establecer la corresponsabilidad y armonía en el Buen Vivir del país.

➤ **Agenda Nacional para la igualdad para la movilidad humana**

Política 1.2.- adecuar la normativa nacional, regional y de los gobiernos autónomos descentralizados para garantizar los derechos de la población en situación de movilidad humana, y fortalecer los mecanismos e institucionalidad idóneos para la regularización de las personas inmigrantes en Ecuador.

Política1.3.- fortalecer y articular la capacidad institucional instalada del estado, en el territorio nacional y en el exterior, para la atención y protección efectiva de las personas en situación de movilidad humana, y el ejercicio de sus derechos.

Política 4.1 Promover el ejercicio del derecho al trabajo digno de las y los ecuatorianos en el exterior y facilitar su acceso para las personas en situación de movilidad humana en el Ecuador, sin discriminación por condición migratoria, combatiendo la explotación y precarización laboral.

Política 6.1 facilitar el acceso a vivienda digna para las personas en situación de movilidad humana en condición de vulnerabilidad con equidad territorial.

Política 7.1.- fomentar prácticas de convivencia intercultural a través del reconocimiento y valoración de las diversidades que confluyen en los procesos de movilidad humana.

Política 7.1.- fomentar prácticas de convivencia intercultural a través del reconocimiento y valoración de las diversidades que confluyen en los procesos de movilidad humana.

Política 8.3.- Prevenir y sancionar toda práctica relacionada a la trata de personas y tráfico ilícito de migrantes, y garantizar la restitución y la reparación integral de los derechos de las personas víctimas de esos delitos.

➤ **Agenda Nacional para la igualdad intergeneracional**

Política 1.1 Promover prácticas de vida saludable en niñas, niños, adolescentes, jóvenes, adultos/as mayores con énfasis en la población del sector rural.

Política 4.1 Impulsar y fortalecer el pleno ejercicio del derecho a la participación y la representación pública de toda la población en igualdad de condiciones.

Política 4.2 Promover la corresponsabilidad de niñas niños, adolescentes, jóvenes, adultos/as mayores en la construcción de ciudadanía y la consecución del Buen Vivir.

Política 4.3 Promover el uso satisfactorio del tiempo libre y autónomo, individual y colectivamente, para todas las personas en todas las etapas del ciclo de vida con libertad, disfrute y realización.

Política 5.2 Asegurar un ambiente saludable, igualitario y seguro, con servicios básicos, transporte público adecuado e inclusivo y espacios que promuevan el desarrollo de cada generación y la integración entre generaciones considerando las características culturales y territoriales.

2.3 Visión

Para el año 2019, la Parroquia Chumundé cuenta con una población organizada, con servicios básicos, educación y salud eficientes, espacios públicos que promuevan el desarrollo social, cultural y deportivo, una biodiversidad manejada sostenible y sustentablemente, con actividades agropecuarias, forestales, fomenta el eco y agro turismo, transforma la producción, contribuye con el cambio de la matriz productiva, con vías asfaltadas hasta la cabecera Parroquial, en buen estado las principales y ramales, cuenta con puentes colgantes. Dispone de recursos necesarios para alcanzar el buen vivir.

2.4 Misión

Somos un Gobierno Autónomo Descentralizado Parroquial que incide en el cambio estructural de la ciudadanía, quien planifica y direcciona políticas públicas, programas y proyectos para potencializar las capacidades locales, a través de una cultura participativa, para lograr el buen vivir.

2.5 Objetivos estratégicos de desarrollo por componente

a) Componente Asentamientos humanos

- Promover la legalización de tierras con principios de protección y seguridad.
- Coordinar la cobertura de los servicios básicos para mejorar la calidad de vida de la población.
- Garantizar el acceso a una vivienda adecuada, segura y digna.

b) Componente Biofísico

- Promover en la población el asentamiento en lugares libres de amenazas o de riesgos.
- Recuperar la masa boscosa para la conservación del ecosistema.
- Generar un manejo adecuado del ecosistema.
- Impulsar el desarrollo de buenas prácticas agrícolas para las actividades productivas.

c) Componente Económico productivo

- Impulsar un desarrollo agropecuario sustentable y sostenible.
- Incentivar a la comunidad para implementación de proyectos productivos.
- Garantizar la preservación y protección integral del patrimonio cultural y natural.

d) Componente Movilidad, energía y conectividad

- Mejorar la red de conexiones telefónicas, energía eléctrica y conectividad, para apoyar con el desarrollo de la Parroquia.
- Favorecer la equidad territorial en el ámbito de vialidad.

e) Componente Político institucional y participación ciudadana

- Propiciar un eficiente funcionamiento del sistema de Participación ciudadana.
- Fortalecer el modelo de gestión institucional de la Parroquia.
- Fortalecer la coordinación con entidades públicas y privadas.

f) Componente Sociocultural

- Generar estrategias de fortalecimiento a los grupos vulnerables.
- Reconocer los ecosistemas naturales de la Parroquia Chumundé.
- Mejorar la infraestructura para educación.
- Ampliar los servicios de prevención y promoción de la salud.
- Incentivar la legalización de los grupos o asociaciones.
- Generar un sistema integral de seguridad ciudadana.

- Garantizar el acceso libre, seguro e incluyente a espacios, infraestructura y equipamiento público.
- Revalorizar las manifestaciones culturales del territorio.

2.6 Política pública por componente

a) Componente Asentamientos humanos

- Gestionar con el MAGAP y el Municipio para la legalización de tierras de la Parroquia.
- Gestionar la dotación de los servicios básicos y capacitación con el Gobierno Municipal, Cooperación internacional, Ministerio de Salud, Educación y otros para toda la Parroquia.
- Establecer convenios con MIDUVI y GAD Cantonal para consolidar planes de vivienda.

b) Componente Biofísico

- Gestionar capacitación con la Secretaría de Gestión de Riesgos, Municipio y formular una resolución para prevenir e impedir los asentamientos humanos irregulares, sobre todo en áreas de riesgo o protegidas.
- Gestionar con el MAE, GADPE, Academia y otros programas de capacitación para preservar la biodiversidad de la Parroquia con planes de aprovechamiento de los servicios ambientales.
- Generar capacitación a la población sobre la conservación de los ecosistemas en coordinación con el GADPE, MAE, Academia y otros.
- Incentivar el desarrollo de actividades productivas en coordinación con MAGAP, GADPE, Academia, INIAP y otros.

c) Componente Económico productivo

- Gestionar capacitación en convenio con MAGAP, MIES, INIAP, ACADEMIA; GADPE, Cooperación Internacional, planes de manejo de fincas, asistencia técnica y transferencia tecnológica en los cultivos.
- Gestionar la cooperación con instituciones bancarias, Cooperación internacional, MAGAP, MIES, MIPRO, GADPE y otros.
- Impulsar prácticas ancestrales en la Parroquia para la seguridad alimentaria.

d) Componente Movilidad, energía y conectividad

- Gestionar la implementación de redes de conexiones, conectividad y energía eléctrica de calidad en la Parroquia con la Corporación Nacional de Telecomunicaciones y CNEL.
- Gestionar la movilidad fluvial y terrestre que permita el desarrollo de la Parroquia Chumundé en coordinación con el Gobierno de Chontaduro y Provincial.

e) Componente Político institucional y participación ciudadana

- Desarrollar e impulsar el sistema de participación ciudadana de la Parroquia.
- Fortalecer las capacidades de las autoridades y ciudadanía, a través de planes y programas de capacitación, formación y asistencia técnica, para el efectivo ejercicio de sus competencias.
- Planificar entre las diferentes instituciones para lograr el desarrollo de la Parroquia y alcanzar el buen vivir.

f) Componente Sociocultural

- Gestionar planes de fortalecimiento y capacitaciones a la comunidad para buscar la equidad de la población.
- Gestionar la elaboración de un inventario sobre los ecosistemas naturales con el Gobierno Provincial, Ministerio de Turismo, Academia, Cooperación internacional y otros.
- Gestionar un modelo de educación con el Ministerio de Educación, el Gobierno Municipal, Cooperación Internacional y otros para una educación de calidad.
- Gestionar e implementar al Modelo de Atención Integral de Salud (MAIS), para ampliar la calidad y la cobertura, con el Ministerio de Salud, Seguro Social Campesino, Cooperación Internacional y otros.
- Promocionar y capacitar sobre el trabajo asociativo.
- Gestionar con el Ministerio del Interior la seguridad ciudadana en la Parroquia con la participación de las instituciones públicas y de la sociedad civil.
- Coordinar con el Municipio y otras instituciones la construcción de espacios públicos para la Parroquia y sus recintos.
- Gestionar con el Ministerio de Cultura y otros para recuperar y mantener las manifestaciones culturales a través de incentivos y regulación, motivando la corresponsabilidad social y el empoderamiento.

2.7 Matriz de Objetivos, Indicadores, Metas y Políticas por componente

Componente:	Biofísico
Prioridad nacional:	Erradicación de la pobreza y Sustentabilidad Ambiental
Objetivo PNBV:	Objetivo 7. Garantizar los derechos de la naturaleza y promover la sostenibilidad ambiental territorial y global. Objetivo 9. Garantizar el trabajo digno en todas sus formas.
Competencias:	d) Incentivar el desarrollo de actividades productivas comunitarias, la preservación de la biodiversidad y la protección del ambiente. e) Gestionar, coordinar y administrar los servicios públicos que le sean delegados o descentralizados por otros niveles de gobierno. g) Gestionar la cooperación internacional para el cumplimiento de sus competencias.

Tabla 56. Objetivos, indicadores, metas y políticas del componente Biofísico

Problemas	Objetivo estratégico	Indicador	Valor base	Año base	Meta	2016	2017	2018	2019	Política pública
Desbordamientos de los ríos	Promover en la población el asentamiento en lugares libres de amenazas o de riesgos	Número de capacitaciones sobre gestión de riesgos	0	2015	Al 2019 realizar cuatro eventos de capacitación	1	1	1	1	Gestionar capacitación con la Secretaría de Gestión de Riesgos, Municipio y formular una resolución para prevenir e impedir los asentamientos humanos en áreas de riesgo o protegidas.
Lluvias excesivas en cortos tiempos										
Deslizamiento de tierras										
No se dispone de un plan de riesgos										
Veranos prolongados	Recuperar la masa boscosa para la conservación del ecosistema.	Número de capacitaciones en prácticas sostenibles para el manejo e identificación de productos no maderables del bosque	0	2015	Al 2019 sensibilizar y capacitar a la población con dos eventos de capacitación	1	0	0	1	Gestionar con el MAE, GADPE, Academia y otros programas de capacitación para preservar la biodiversidad de la parroquia con planes de aprovechamiento de los servicios ambientales.
Disminución de caudal de los ríos										
Animales en extinción por excesiva caza										
Acumulación de sedimento en los cauce de los ríos										
Utilización del cauce del río como vía de acceso, por donde transitan mulares y caballos.										
Tala de bosques no controlada para cultivos y ganadería		Hectáreas restauradas	400	2015	Al 2019 restaurar 600 hectáreas	200	200	100	100	

Componente: Sociocultural

Prioridad nacional: Erradicación de la pobreza y Sustentabilidad Ambiental.

Objetivo PNBV: Objetivo 2. Auspiciar la igualdad, la cohesión, la inclusión y la equidad social y territorial, en la diversidad.
 Objetivo 3. Mejorar la calidad de vida de la población.
 Objetivo 4. Fortalecer las capacidades y potencialidades de la ciudadanía.
Objetivo 5. Construir espacios de encuentro común y fortalecer la identidad nacional, las identidades diversas, la plurinacionalidad y la interculturalidad.
 Objetivo 6. Consolidar la transformación de la justicia y fortalecer la seguridad integral, en estricto respeto a los derechos humanos.

Competencias: b) **Planificar, construir y mantener la infraestructura física, los equipamientos y los espacios públicos de la parroquia, contenidos en los planes de desarrollo e incluidos en los presupuestos participativos anuales.**
 e) Gestionar, coordinar y administrar los servicios públicos que le sean delegados o descentralizados por otros niveles de gobierno.
 f) Promover la organización de los ciudadanos de las comunas, recintos y demás asentamientos rurales, con el carácter de organizaciones territoriales de base.
 h) Vigilar la ejecución de obras y la calidad de los servicios públicos.

Tabla 57. Objetivos, indicadores, metas y políticas del componente Sociocultural

Problemas	Objetivo estratégico	Indicador	Valor base	Año base	Meta	2016	2017	2018	2019	Política pública
Grupos vulnerables descuidados	Generar estrategias de fortalecimiento a los grupos vulnerables	Número de eventos de fortalecimiento a grupos vulnerables	4	2015	Al 2019 ejecutar cuatro eventos	1	1	1	1	Gestionar planes de fortalecimiento y capacitaciones a la comunidad para buscar la equidad de la población.
No se promociona las bellezas naturales	Reconocer los ecosistemas naturales de la Parroquia Chumundé	Número de inventarios de ecosistemas naturales	0	2015	Al 2019 elaborar un inventario	0	0	0	1	Gestionar la elaboración de un inventario sobre los ecosistemas naturales con el Gobierno Provincial, Ministerio de Turismo, Academia, Cooperación internacional y otros.

Problemas	Objetivo estratégico	Indicador	Valor base	Año base	Meta	2016	2017	2018	2019	Política pública
Infraestructura y equipamiento deficiente de centros educativos	Mejorar la infraestructura para una educación de calidad	Número de centros educativos	28	2015	Al 2019 mejorar los 28 centros educativos	5	10	6	7	Gestionar un modelo de educación con el Ministerio de Educación, el Gobierno Municipal, Cooperación Internacional y otros para una educación de calidad.
Distancia desde los poblados hasta los centros de salud	Ampliar los servicios de prevención y promoción de la salud	Número de centros de salud	3	2015	Al 2019 mejorar los 3 centros de salud	1	0	1	1	Gestionar e implementar al Modelo de Atención Integral de Salud (MAIS), para ampliar la calidad y la cobertura, con el Ministerio de Salud, Seguro Social Campesino, Cooperación Internacional y otros.
Restricción de médico en atención en el seguro campesino										
Infraestructura y equipamiento de salud reducido										
No se dispone de ambulancia para las emergencias										
Poco conocimiento del control de natalidad										
No están legalizados los grupos	Incentivar la legalización de los grupos o asociaciones	Número de asociaciones fortalecidas.	5	2015	Al 2019 fortalecer las 5 asociaciones	1	2	1	1	Promocionar y capacitar sobre el trabajo asociativo.
La policía no dispone de equipamiento y espacio adecuado	Generar un sistema integral de seguridad ciudadana	Número de Brigadas comunitarias	0	2015	Al 2019 conformar dos brigadas	0	1	0	1	Gestionar con el Ministerio del Interior la seguridad ciudadana en la Parroquia con la participación de las instituciones públicas y de la sociedad civil.
No se dispone de UPC, ni oficinas para la tenencia política										

Problemas	Objetivo estratégico	Indicador	Valor base	Año base	Meta	2016	2017	2018	2019	Política pública
No existen casas comunales tanto en la cabecera Parroquial como en los recintos.	Garantizar el acceso libre, seguro e incluyente a espacios, infraestructura y equipamiento público	Número de recintos con espacios públicos.	1	2015	Al 2019 incrementar a 5 recintos con espacios públicos.	1	2	1	1	Coordinar con el Municipio y otras instituciones la construcción de espacios públicos para la Parroquia y sus recintos.
No se dispone de canchas de usos múltiples en los recintos.										
No se dispone de lugares de recreación como parques, plazas, entre otros.										
Estadios no adecuados.										
Se está perdiendo el conocimiento ancestral.	Revalorizar las manifestaciones culturales del territorio	Número de eventos sobre conocimientos ancestrales	0	2015	Al 2019 cuatro eventos para el rescate de valores y cultura.	1	1	1	1	Gestionar con el Ministerio de Cultura y otros para recuperar y mantener las manifestaciones culturales a través de incentivos y regulación, motivando la corresponsabilidad social y el empoderamiento.

Fuente: Asamblea parroquial

Elaborado por: Equipo Técnico

- Componente:** Económico Productivo
- Prioridad nacional:** Erradicación de la pobreza, Sustentabilidad Ambiental y Cambio de la Matriz Productiva para el pleno empleo y el trabajo digno
- Objetivo PNBV:** Objetivo 3. Mejorar la calidad de vida de la población.
 Objetivo 4. Fortalecer las capacidades y potencialidades de la ciudadanía.
 Objetivo 7. Garantizar los derechos de la naturaleza y promover la sostenibilidad ambiental territorial y global.
 Objetivo 8. Consolidar el sistema económico social y solidario, de forma sostenible.
 Objetivo 9. Garantizar el trabajo digno en todas sus formas.
Objetivo 10. Impulsar la transformación de la matriz productiva.
- Competencias:** **d) Incentivar el desarrollo de actividades productivas comunitarias, la preservación de la biodiversidad y la protección del ambiente.**
 e) Gestionar, coordinar y administrar los servicios públicos que le sean delegados o descentralizados por otros niveles de gobierno.
 f) Promover la organización de los ciudadanos de las comunas, recintos y demás asentamientos rurales, con el carácter de organizaciones territoriales de base.
 g) Gestionar la cooperación internacional para el cumplimiento de sus competencias.

Tabla 58. Objetivos, indicadores, metas y políticas del componente Económico Productivo

Problemas	Objetivo estratégico	Indicador	Valor base	Año base	Meta	2016	2017	2018	2019	Política pública
No todos somos sujetos de crédito	Incentivar a la comunidad para implementación de proyectos productivos	Número de proyectos productivos en la parroquia	2	2015	Al 2019 incrementar en 8 nuevos proyectos productivos	2	2	2	2	Gestionar la cooperación con instituciones bancarias, Cooperación internacional, MAGAP, MIES, MIPRO, GADPE y otros.
Las fincas no tienen escritura, son posesionarios										
Algunas personas no están cumpliendo con el pago										
No se dispone de inversión para transformar la producción										
No se dispone de fuentes de empleo tanto para hombres como para mujeres										
Falta de iniciativa y toma de decisión para emprender proyectos productivos										
La producción propia no se consume y se vende para adquirir otros productos.										

Problemas	Objetivo estratégico	Indicador	Valor base	Año base	Meta	2016	2017	2018	2019	Política pública
Manejo de cultivos y pasto no tecnificados (no se dispone de riego), desconocimiento de la calidad del suelo	Impulsar un desarrollo agropecuario sustentable y sostenible.	Número de capacitaciones sobre fomento productivo	0	2015	Al 2019 cuatro eventos de capacitación	1	1	1	1	Gestionar capacitación en convenio con MAGAP, MIES, INIAP, ACADEMIA; GADPE, Cooperación Internacional, planes de manejo de fincas, asistencia técnica y transferencia tecnológica en los cultivos
Producción insuficiente de cultivos										
Pocas áreas establecidas de frutales										
Perdida de la producción por difícil acceso a las fincas										
Se está descuidando el manejo de las fincas propias y venta de fincas para trasladarse a la ciudad										
Dificultades en la comercialización por la presencia de intermediarios y no disponer de infraestructura para la transformación de la producción										
Disminución de la producción de peces y animales de monte por la tala indiscriminada, la caza indiscriminada y envenenamiento para la pesca										
No aprovechamiento adecuado de los suelos										
Mal manejo de los suelos										
Quema de vegetación										
Uso de químicos										
Monocultivo de palma africana										
Pérdida del conocimiento ancestral del uso de plantas nativas	Garantizar la preservación y protección integral del patrimonio cultural y natural	Número de capacitaciones sobre conocimientos ancestrales y usos de productos nativos	0	2015	Al 2019 tres eventos de capacitación	1	1	0	1	Impulsar prácticas ancestrales en la parroquia para la seguridad alimentaria
La producción propia no se consume y se vende para adquirir otros productos.										

Fuente: Asamblea parroquial
Elaborado por: Equipo Técnico

Componente: Asentamientos humanos
Prioridad Nacional: Erradicación de la pobreza

Objetivo PNBV: Objetivo 2. Auspiciar la igualdad, la cohesión, la inclusión y la equidad social y territorial, en la diversidad.
Objetivo 3. Mejorar la calidad de vida de la población.

Competencias: e) Gestionar, coordinar y administrar los servicios públicos que le sean delegados o descentralizados por otros niveles de gobierno.
f) Promover la organización de los ciudadanos de las comunas, recintos y demás asentamientos rurales, con el carácter de organizaciones territoriales de base.
 h) Vigilar la ejecución de obras y la calidad de los servicios públicos.

Tabla 59. Objetivos, indicadores, metas y políticas del componente Asentamientos humanos

Problemas	Objetivo estratégico	Indicador	Valor base	Año base	Meta	2016	2017	2018	2019	Política pública
Los terrenos no están legalizados, son poseesionarios	Promover la legalización de tierras con principios de protección y seguridad.	Porcentaje de terrenos legalizados	10	2015	Al 2019 gestionar el 5% de terrenos legalizados	1	1	1	2	Gestionar con el MAGAP y el Municipio para la legalización de tierras de la Parroquia.
En una vivienda más de dos familias	Garantizar el acceso a una vivienda adecuada, segura y digna	Porcentaje de vivienda propia	80,91	2010	Al 2019 gestionar el 5% de la población con vivienda propia	1	1	2	1	Establecer convenios con MIDUVI y GAD Cantonal para consolidar planes de vivienda.

Problemas	Objetivo estratégico	Indicador	Valor base	Año base	Meta	2016	2017	2018	2019	Política pública
Los recintos no disponen de agua potable consumen del río	Coordinar la cobertura de los servicios básicos para mejorar la calidad de vida de la población	Porcentaje de viviendas con abastecimiento de agua	2,47	2010	Al 2019 gestionar para obtener un 2,5% de cobertura de agua potable	0,5	0,5	0,5	1	Gestionar la dotación de los servicios básicos y capacitación con el Gobierno Municipal, Cooperación internacional, Ministerio de Salud, Educación y otros para toda la Parroquia
El sistema de agua de la cabecera Parroquial no funciona adecuadamente										
Contaminación de los ríos por desechos orgánicos e inorgánicos		Porcentaje de viviendas que eliminan la basura por carro recolector	14,7	2010	Al 2019 gestionar para lograr un 5% de cobertura del carro recolector de basura	2	1	1	1	
		Número de capacitaciones en manejo de desechos sólidos	0	2015	Al 2019 realizar cuatro eventos de capacitación	1	1	1	1	
La Parroquia no tiene alcantarillado		Porcentaje de viviendas con eliminación de aguas servidas por alcantarillado	0,65	2010	Al 2019 gestionar para lograr un 5% de cobertura de alcantarillado	1	1	1	2	

Fuente: Asamblea parroquial
Elaborado por: Equipo Técnico

Componente: Movilidad, energía y conectividad

Prioridad nacional: Erradicación de la pobreza y Cambio de la Matriz Productiva para el pleno empleo y el trabajo digno.

Objetivo PNBV: Objetivo 3. Mejorar la calidad de vida de la población;
Objetivo 9. Garantizar el trabajo digno en todas sus formas;

Objetivo 11. Asegurar la soberanía y eficiencia de los sectores estratégicos para la transformación industrial y tecnológica.

Competencias: c) **Planificar y mantener, en coordinación con los gobiernos provinciales, la viabilidad parroquial rural.**
e) Gestionar, coordinar y administrar los servicios públicos que le sean delegados o descentralizados por otros niveles de gobierno.
h) Vigilar la ejecución de obras y la calidad de los servicios públicos.

Tabla 60. Objetivos, indicadores, metas y políticas del componente Movilidad, energía y conectividad

Problemas	Objetivo estratégico	Indicador	Valor base	Año base	Meta	2016	2017	2018	2019	Política pública
En la parroquia no se dispone de internet a nivel individual	Mejorar la red de conexiones telefónicas, energía eléctrica y conectividad, para apoyar con el desarrollo de la parroquia.	Porcentaje de viviendas que disponen de servicio telefónico	1,69	2010	Al 2019 gestionar un 20% de servicio telefónico	5	5	5	5	Gestionar la implementación de redes de conexiones, conectividad y energía eléctrica de calidad en la parroquia con la Corporación Nacional de Telecomunicaciones y CNEL
No hay señal para celular										
No hay señal de televisión										
Alrededor de 25 recintos no cuentan con energía eléctrica		Porcentaje de viviendas con servicio de energía eléctrica	56,49	2010	Al 2019 gestionar un 20% de energía eléctrica	5	5	5	5	

Problemas	Objetivo estratégico	Indicador	Valor base	Año base	Meta	2016	2017	2018	2019	Política pública
Ingreso a la cabecera Parroquial de segundo orden en pésimas condiciones	Favorecer la equidad territorial en el ámbito de vialidad.	Kilómetros de carreteras asfaltada en buen estado	40	2015	Al 2019 gestionar 40 km de asfaltado desde Palestina hasta la cabecera Parroquial	10	10	10	10	Gestionar la movilidad fluvial y terrestre que permita el desarrollo de la Parroquia Chumundé en coordinación con el Gobierno de Chontaduro y Provincial
Ingreso a recintos por medio caballar en malas condiciones		Porcentaje de carreteras carrozables en buen estado	0	2015	Al 2019 gestionar 20% de las vías a los recintos	5	5	5	5	
Por ser vías de tierras y con lomas con una pequeña lluvia ya no se puede ingresar										
Servicio de transporte a las comunidades en camioneta solo en verano										
Movilización por el río solo es factible en invierno										
Se seca el río y no podemos movilizarnos										

Fuente: Asamblea parroquial

Elaborado por: Equipo Técnico

- Componente:** Político institucional y participación ciudadana
- Prioridad nacional:** Erradicación de la pobreza
- Objetivo PNBV:** Objetivo 1. Consolidar el Estado democrático y la construcción del poder popular;
Objetivo 2. Auspiciar la igualdad, la cohesión, la inclusión y la equidad social y territorial, en la diversidad.
- Competencias:** a) Planificar junto con otras instituciones del sector público y actores de la sociedad el desarrollo parroquial y su correspondiente ordenamiento territorial, en coordinación con el gobierno cantonal y provincial en el marco de la interculturalidad y plurinacionalidad y el respeto a la diversidad.
f) Promover la organización de los ciudadanos de las comunas, recintos y demás asentamientos rurales, con el carácter de organizaciones territoriales de base.
 g) Gestionar la cooperación internacional para el cumplimiento de sus competencias.

Tabla 61. Objetivos, indicadores, metas y políticas del componente Político institucional y participación ciudadana

Problemas	Objetivo estratégico	Indicador	Valor base	Año base	Meta	2016	2017	2018	2019	Política pública
Falta de participación de la comunidad	Propiciar un eficiente funcionamiento del sistema de Participación ciudadana	Porcentaje de participación ciudadana	20	2015	Al 2019 obtener una participación del 40% de la población.	5	10	20	5	Desarrollar e impulsar el sistema de participación ciudadana de la parroquia.
Desconocimiento de las leyes	Fortalecer el modelo de gestión institucional de la parroquia	Número de capacitaciones impartidas a las autoridades del GAD y a la población	4	2015	Al 2019 cuatro eventos de capacitación a las autoridades y a la población	1	1	1	1	Fortalecer las capacidades de las autoridades y ciudadanía, a través de planes y programas de capacitación, formación y asistencia técnica, para el efectivo ejercicio de sus competencias.
La aplicabilidad fuera de la normativa legal										
Poca coordinación entre instituciones	Fortalecer la coordinación con entidades públicas y privadas	Número de convenios firmados	3	2015	Alcanzar al 2019 cinco convenios de coordinación	1	2	1	1	Planificar entre las diferentes instituciones para lograr el desarrollo de la parroquia y alcanzar el buen vivir.

Fuente: Asamblea parroquial

Elaborado por: Equipo Técnico

2.8 Categorías de Uso de la Tierra CUT y Categoría de Ordenamiento Territorial COT**Tabla 62.** Categoría de Ordenamiento Territorial COT

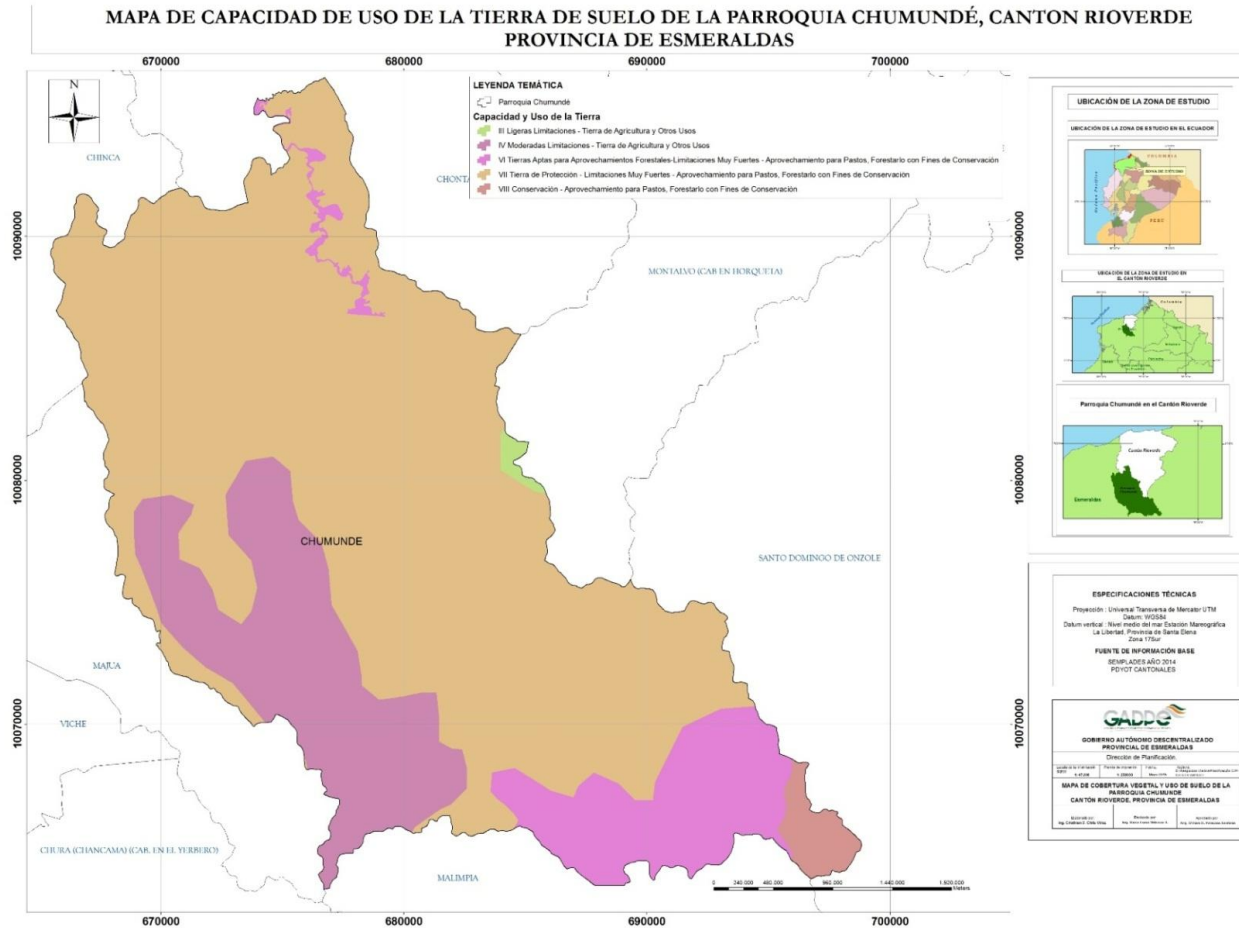
COT	Política Pública Municipal	Política Pública Parroquial
Área mixta forestal agropecuaria	1. Fortalecer los procesos productivos sostenibles y sustentables impulsando procesos de generación de valor agregado para garantizar el cambio de la matriz productiva y el acceso al trabajo digno	1. Fomentar la productividad, fortaleciendo la organización comunitaria
Área rural de producción agrícola	<p>1. Promover y fomentar la asociatividad en la producción y comercialización en el marco de la economía popular y solidaria, desde la conceptualización y visión propia, para fortalecer la economía de las comunidades, pueblos y nacionalidades</p> <p>2. Fomentar redes de comercialización convencionales y alternativas con precios justos para los productos obtenidos por cuenta propia de pequeños productores, compensando un salario</p> <p>3. Fomentar la producción y el consumo de productos ancestrales de alto contenido nutritivo, para disminuir el problema de la desnutrición materno-infantil de las familias, comunidades</p>	

COT	Política Pública Municipal	Política Pública Parroquial
Área urbana para consolidación de asentamientos regulares	<ol style="list-style-type: none"> 1. Asegurar un ambiente saludable, igualitario y seguro, con servicios básicos, transporte público adecuado e inclusivo y espacios que promuevan el desarrollo de cada generación y la integración entre generaciones considerando las características culturales y territoriales 2. Promover el uso satisfactorio del tiempo libre y autónomo, individual y colectivamente, para todas las personas en todas las etapas del ciclo de vida con libertad, disfrute y realización. 3. Impulsar la implementación de un modelo de ocupación territorial, poli céntrico, ordenado y articulado 	<ol style="list-style-type: none"> 1. Gestionar la red vial fluvial y terrestre, la conectividad y energía eléctrica para impulsar el desarrollo. 2. Gestionar la disponibilidad de servicios básicos, lugares públicos, educación, salud de calidad. 3. Fomentar la cultura, la participación y seguridad ciudadana.
Área de conservación	<ol style="list-style-type: none"> 1. Promover la protección de la naturaleza, tierras y territorios ancestrales para garantizar el cuidado del medioambiente, el autosustento y la identidad cultural de las nacionalidades y pueblos, evitando contaminaciones innecesarias y desperdicio de sus productos 	<ol style="list-style-type: none"> 1. Incentivar prácticas de restauración forestal para conservar el patrimonio natural e hídrico.
Área de regeneración y mejora	<ol style="list-style-type: none"> 1. Impulsar el manejo integral e integrado de los recursos naturales que permitan el desarrollo sustentable y sostenido del cantón 2. Promover la investigación de los saberes y conocimientos ancestrales, en el área de la biodiversidad, ecosistemas, tierras, agua y formas de cuidado de la naturaleza, para su recuperación, reconocimiento y practica 	<ol style="list-style-type: none"> 1. Fomentar los asentamientos humanos en lugares seguros con viviendas dignas.

Fuente: GAD Rioverde, 2015

Elaborado por: Equipo Técnico

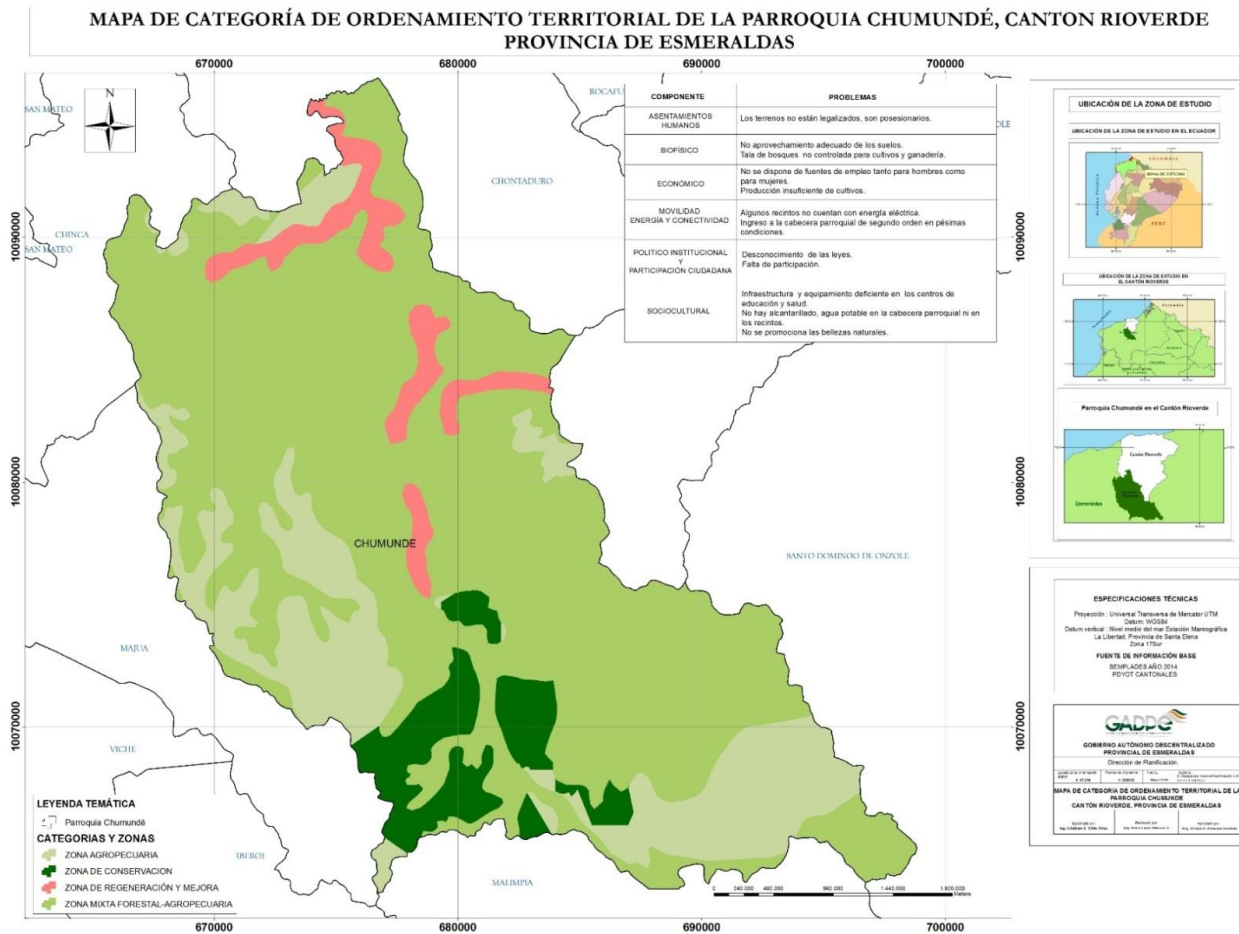
Mapa 11. Capacidad de uso de la tierra de suelo (CUT)



Fuente: Gobierno Provincial de Esmeraldas, 2015

Elaborado por: Equipo Técnico

Mapa 12. Categoría de ordenamiento territorial (COT)



Fuente: Gobierno Provincial de Esmeraldas, 2015

Elaborado por: Equipo Técnico

3. Modelo de gestión

1.10. 3.1. Estrategias de Articulación

Tabla 63. Estrategias de articulación del Componente Biofísico

Objetivo estratégico	Estrategia	Instituciones
Promover en la población el asentamiento en lugares libres de amenazas o de riesgos	Implementar convenios de capacitación y formular una resolución para prevenir e impedir los asentamientos humanos en áreas de riesgo o protegidas.	Secretaría Gestión de Riesgos y GAD Rioverde, Secretaría Técnica de Prevención de Asentamientos Humanos Irregulares
Recuperar la masa boscosa para la conservación del ecosistema.	Establecer convenios de capacitación para preservar la biodiversidad de la Parroquia con planes de aprovechamiento de los servicios ambientales.	Ministerio del Ambiente, GADPE, Academia

Fuente: Asamblea Parroquial

Elaborado por: Equipo Técnico

Tabla 64. Estrategias de articulación del Componente Sociocultural

Objetivo estratégico	Estrategia	Instituciones
Generar estrategias de fortalecimiento a los grupos vulnerables	Generar acuerdos para el fortalecimiento y capacitaciones a la comunidad para buscar la equidad de la población.	Academia, GAD Rioverde, GADPE, ONGs
Reconocer los ecosistemas naturales de la Parroquia Chumundé	Implementar convenios para la elaboración de un inventario sobre los ecosistemas naturales.	GADPE, Ministerio del Ambiente, Ministerio de Turismo, Academia, Cooperación Internacional
Mejorar la infraestructura para una educación de calidad	Elaborar convenios para mejorar la calidad de la educación.	Ministerio de Educación, GAD Rioverde, Cooperación Internacional
Ampliar los servicios de prevención y promoción de la salud	Ejecutar mesas de trabajo para establecer al Modelo de Atención Integral de Salud (MAIS) mecanismos de calidad y cobertura.	Ministerio de Salud, Seguro Social Campesino, Cooperación Internacional
Incentivar la legalización de los grupos o asociaciones	Lograr acuerdos para promocionar y capacitar sobre el trabajo asociativo.	Instituto de Economía Popular y Solidaria

Fuente: Asamblea Parroquial

Elaborado por: Equipo Técnico

Tabla 65. Estrategias de articulación del Componente Sociocultural

Objetivo estratégico	Estrategia	Instituciones
Generar un sistema integral de seguridad ciudadana	Implementar convenios que fortalezca la seguridad ciudadana en la Parroquia.	Ministerio del Interior
Garantizar el acceso libre, seguro e incluyente a espacios, infraestructura y equipamiento público	Coordinar convenios para la construcción de espacios públicos en la Parroquia y sus recintos.	GAD Rioverde, Ministerio de deporte, Ministerio de Turismo
Revalorizar las manifestaciones culturales del territorio	Efectuar convenios para recuperar y mantener las manifestaciones culturales a través de incentivos y regulación, motivando la corresponsabilidad social y el empoderamiento.	Ministerio de Cultura y Patrimonio

Fuente: Asamblea Parroquial

Elaborado por: Equipo Técnico

Tabla 66. Estrategias de articulación del Componente Económico

Objetivo estratégico	Estrategia	Instituciones
Impulsar un desarrollo agropecuario sustentable y sostenible.	Establecer mesas de trabajo para capacitación en planes de manejo de fincas, asistencia técnica y transferencia tecnológica en los cultivos.	Ministerio de Agricultura, Ganadería, Acuacultura y Pesca, Ministerio de Inclusión Económica y Social, Instituto Nacional Autónomo de Investigaciones Agropecuarias, Academia, GADPE, Cooperación Internacional
Incentivar a la comunidad para implementación de proyectos productivos	Implementar convenios para fomentar proyectos productivos	Instituciones Bancarias, Cooperación Internacional, Ministerio de Agricultura, Ganadería, Acuacultura y Pesca, Ministerio de Inclusión Económica y Social, Ministerio de Industrias y Productividad, GADPE
Garantizar la preservación y protección integral del patrimonio cultural y natural	Impulsar convenios para el manejo de prácticas ancestrales en la Parroquia para la seguridad alimentaria.	GADPE, Cooperación Internacional, Academia

Fuente: Asamblea Parroquial

Elaborado por: Equipo Técnico

Tabla 67. Estrategias de articulación del Componente Asentamientos humanos

Objetivo estratégico	Estrategia	Instituciones
Promover la legalización de tierras con principios de protección y seguridad.	Establecer convenios para la legalización de tierras de la Parroquia.	Ministerio de Agricultura, Ganadería, Acuacultura y Pesca y GAD Rioverde
Coordinar la cobertura de los servicios básicos para mejorar la calidad de vida de la población.	Implementar convenios para la capacitación y dotación de los servicios básicos para toda la Parroquia.	GAD Rioverde, Cooperación Internacional, Ministerio de Salud, Ministerio de Educación, Secretaría Nacional del Agua
Garantizar el acceso a una vivienda adecuada, segura y digna	Establecer convenios para consolidar planes de vivienda.	Ministerio de Desarrollo Urbano y Vivienda y GAD Rioverde

Fuente: Asamblea Parroquial

Elaborado por: Equipo Técnico

Tabla 68. Estrategias de articulación del Componente Movilidad, energía y conectividad

Objetivo estratégico	Estrategia	Instituciones
Mejorar la red de conexiones telefónicas, energía eléctrica y conectividad, para apoyar con el desarrollo de la Parroquia.	Ejecutar mesas de trabajo para la implementación de redes de conexiones, conectividad y energía eléctrica de calidad en la Parroquia.	Ministerio de Telecomunicaciones y Sociedad de la Información, Corporación Nacional de Telecomunicaciones, Corporación Nacional de Electricidad, Ministerio de Electricidad y Energía Renovable
Favorecer la equidad territorial en el ámbito de vialidad.	Establecer convenios para la movilidad fluvial y terrestre que permita el desarrollo de la Parroquia Chumundé.	Ministerio de Transporte y Obras Públicas, GAD Chontaduro y GADPE

Fuente: Asamblea Parroquial

Elaborado por: Equipo Técnico

Tabla 69. Estrategias de articulación del Componente Político institucional y participación ciudadana

Objetivo estratégico	Estrategia	Instituciones
Propiciar un eficiente funcionamiento del sistema de Participación ciudadana	Establecer convenios para desarrollar e impulsar el sistema de participación ciudadana de la Parroquia.	Consejo de Participación Ciudadana y Control Social, Defensoría del Pueblo
Fortalecer el modelo de gestión institucional de la Parroquia	Lograr acuerdos para establecer planes y programas de capacitación, formación y asistencia técnica, para el efectivo ejercicio de sus competencias.	Academia, Consejo de Participación Ciudadana y Control Social, Defensoría del Pueblo
Fortalecer la coordinación con entidades públicas y privadas	Establecer acuerdos entre las diferentes instituciones para lograr el desarrollo de la Parroquia y alcanzar el buen vivir.	Academia, GAD Rioverde, GADPE, ONGs

Fuente: Asamblea Parroquial

Elaborado por: Equipo Técnico

3.2. Listado de programas y proyectos

Definiciones e insumos metodológicos para la formulación de programas, proyectos y actividades:

Programa: es un instrumento que define la previsión de medios que se van a utilizar para poder lograr el cumplimiento de las políticas públicas planteadas en la fase de propuesta, y que contribuyen al logro de los objetivos estratégicos de desarrollo de la Parroquia, así como también al cumplimiento del Plan Nacional para el Buen Vivir.

El programa debe prever dos aspectos, el primero son los medios a utilizar y el segundo son las políticas a las que va a contribuir con el uso de los mismos. El primer aspecto es limitativo, esto quiere decir, cual es el valor máximo que se puede gastar, y el segundo orienta la utilización de los recursos hacia lo que se ha planificado y establece lo que se debe alcanzar.

Un programa se entiende como una categoría de mayor nivel programático (esto quiere decir que es abarca categorías de menor nivel) y se conforma por un grupo de instrumentos de categorías de menor nivel programático que vendrían a ser los proyectos y actividades. Estos últimos contribuyen al proceso de producción y provisión de bienes y servicios de la Parroquia.

Para el correcto análisis de los programas que se plantearán para conseguir lo que se ha planificado en las otras dos fases del plan, es importante que el GAD realice un ejercicio interno por cada uno de los programas que se plantearán. Para este trabajo, se plantea la siguiente ficha como un ejemplo que podría servir de insumo a cada GAD para el claro planteamiento de sus programas.

Proyecto: es la categoría programática que expresa la creación, ampliación o mejora de un bien de capital (inversión real) y la formación, mejora o incremento del capital humano (inversión social), que garantiza la provisión de bienes y servicios que el programa prevé. Tiene un periodo de inicio y fin, no es de carácter permanente (Ministerio de Finanzas - normas técnicas, 2011).

Actividad: es la categoría programática de menor nivel cuya producción puede ser terminal, en el caso que contribuya parcialmente a la producción y provisión del programa o proyecto. (Ministerio de Finanzas - normas técnicas, 2011)

Componente: Biofísico

Prioridad nacional: Erradicación de la pobreza y Sustentabilidad Ambiental

Objetivo PNBV: **Objetivo 7. Garantizar los derechos de la naturaleza y promover la sostenibilidad ambiental territorial y global.**
Objetivo 9. Garantizar el trabajo digno en todas sus formas.

Competencias: **d) Incentivar el desarrollo de actividades productivas comunitarias, la preservación de la biodiversidad y la protección del ambiente.**
e) Gestionar, coordinar y administrar los servicios públicos que le sean delegados o descentralizados por otros niveles de gobierno.
g) Gestionar la cooperación internacional para el cumplimiento de sus competencias.

Tabla 70. Programas y proyectos del Componente Biofísico

Objetivo estratégico	Meta	Categoría de ordenamiento territorial	Política pública	Proyecto	Presupuesto	Fuente de financiamiento	Tiempo de ejecución				Indicador
							2016	2017	2018	2019	
Promover en la población el asentamiento en lugares libres de amenazas o de riesgos	Al 2019 realizar cuatro eventos de capacitación	Área urbana para consolidación de asentamientos regulares	Gestionar capacitación con la Secretaría de Gestión de Riesgos, Municipio y formular una resolución para prevenir e impedir los asentamientos humanos en áreas de riesgo o protegidas.	Capacitación sobre gestión de riesgos	2.000,00	GAD Chumundé	1	1	1	1	Número de capacitaciones sobre gestión de riesgos

Objetivo estratégico	Meta	Categoría de ordenamiento territorial	Política pública	Proyecto	Presupuesto	Fuente de financiamiento	Tiempo de ejecución				Indicador
							2016	2017	2018	2019	
Recuperar la masa boscosa para la conservación del ecosistema.	Al 2019 sensibilizar y capacitar a la población con dos eventos de capacitación	Área de conservación	Gestionar con el MAE, GADPE, Academia y otros programas de capacitación para preservar la biodiversidad de la Parroquia con planes de aprovechamiento de los servicios ambientales.	Capacitación en manejo de recursos naturales	4.000,00	GAD Chumundé	1	0	0	1	Número de capacitaciones en prácticas sostenibles para el manejo e identificación de productos no maderables del bosque
	Al 2019 restaurar 600 hectáreas			Restauración forestal de la Parroquia	531.000,00	MAE	200	200	100	100	Hectáreas restauradas

Fuente: Asamblea parroquial

Elaborado por: Equipo Técnico

- Componente:** Sociocultural
- Prioridad nacional:** Erradicación de la pobreza y Sustentabilidad Ambiental.
- Objetivo PNBV:** Objetivo 2. Auspiciar la igualdad, la cohesión, la inclusión y la equidad social y territorial, en la diversidad.
 Objetivo 3. Mejorar la calidad de vida de la población.
 Objetivo 4. Fortalecer las capacidades y potencialidades de la ciudadanía.
Objetivo 5. Construir espacios de encuentro común y fortalecer la identidad nacional, las identidades diversas, la plurinacionalidad y la interculturalidad.
 Objetivo 6. Consolidar la transformación de la justicia y fortalecer la seguridad integral, en estricto respeto a los derechos humanos.
- Competencias:**
- b) **Planificar, construir y mantener la infraestructura física, los equipamientos y los espacios públicos de la parroquia, contenidos en los planes de desarrollo e incluidos en los presupuestos participativos anuales.**
 - e) Gestionar, coordinar y administrar los servicios públicos que le sean delegados o descentralizados por otros niveles de gobierno.
 - f) Promover la organización de los ciudadanos de las comunas, recintos y demás asentamientos rurales, con el carácter de organizaciones territoriales de base.
 - h) Vigilar la ejecución de obras y la calidad de los servicios públicos.

Tabla 71. Programas y proyectos del Componente Sociocultural

Objetivo estratégico	Meta	Categoría de ordenamiento territorial	Política pública	Proyecto	Presupuesto	Fuente de financiamiento	Tiempo de ejecución				Indicador
							2016	2017	2018	2019	
Incentivar la legalización de los grupos o asociaciones	Al 2019 fortalecer las 5 asociaciones	Área urbana para consolidación de asentamientos regulares	Promocionar y capacitar sobre el trabajo asociativo.	Fortalecimiento de las asociaciones	5.000,00	GAD Chumundé	1	2	1	1	Número de asociaciones fortalecidas.

Objetivo estratégico	Meta	Categoría de ordenamiento territorial	Política pública	Proyecto	Presupuesto	Fuente de financiamiento	Tiempo de ejecución				Indicador
							2016	2017	2018	2019	
Generar estrategias de fortalecimiento a los grupos vulnerables	Al 2019 ejecutar cuatro eventos	Área de regeneración y mejora	Gestionar planes de fortalecimiento y capacitaciones a la comunidad para buscar la equidad de la población.	Programas culturales, artísticos, deportivos, productivos y sociales para favorecer a la igualdad de los grupos vulnerables de la Parroquia Chumundé (10% del presupuesto)	65.555,05	GAD Chumundé	1	1	1	1	Número de eventos de fortalecimiento a grupos vulnerables
				Atención Integral de la Juventud en el Cantón Rioverde	70.788,00	GAD Rioverde	x	x	x		
				Atención en el Hogar y La comunidad-Proyecto AHC	93.726,12	GAD Rioverde	x	x	x		
				Proyecto de Adulto Mayor- Modalidad de atención diurna	250.646,40	GAD Rioverde	x	x	x		
				Erradicación del trabajo infantil	61.943,00	GAD Rioverde	x	x	x		

Objetivo estratégico	Meta	Categoría de ordenamiento territorial	Política pública	Proyecto	Presupuesto	Fuente de financiamiento	Tiempo de ejecución				Indicador
							2016	2017	2018	2019	
Reconocer los ecosistemas naturales de la Parroquia Chumundé	Al 2019 elaborar un inventario	Área de conservación	Gestionar la elaboración de un inventario sobre los ecosistemas naturales con el Gobierno Provincial, Ministerio de Turismo, Academia, Cooperación internacional y otros.	Inventario de recursos naturales de la Parroquia	5.000,00	GAD Chumundé	0	0	0	1	Número de inventarios de ecosistemas naturales
Mejorar la infraestructura para una educación de calidad	Al 2019 mejorar los 28 centros educativos	Área urbana para consolidación de asentamientos regulares	Gestionar un modelo de educación con el Ministerio de Educación, el Gobierno Municipal, Cooperación Internacional y otros para una educación de calidad.	Mantenimiento de infraestructura de educación	20.000,00	GAD Chumundé	5	10	6	7	Número de centros educativos

Objetivo estratégico	Meta	Categoría de ordenamiento territorial	Política pública	Proyecto	Presupuesto	Fuente de financiamiento	Tiempo de ejecución				Indicador
							2016	2017	2018	2019	
Ampliar los servicios de prevención y promoción de la salud	Al 2019 mejorar los 3 centros de salud	Área urbana para consolidación de asentamientos regulares	Gestionar e implementar al Modelo de Atención Integral de Salud (MAIS), para ampliar la calidad y la cobertura, con el Ministerio de Salud, Seguro Social Campesino, Cooperación Internacional y otros.	Mantenimiento de infraestructura de salud	10.000,00	GAD Chumundé	1	0	1	1	Número de centros de salud
Generar un sistema integral de seguridad ciudadana	Al 2019 conformar dos brigadas	Área urbana para consolidación de asentamientos regulares	Gestionar con el Ministerio del Interior la seguridad ciudadana en la Parroquia con la participación de las instituciones públicas y de la sociedad civil.	Conformación de brigadas de seguridad comunitaria	5.000,00	GAD Chumundé	0	1	0	1	Número de Brigadas comunitarias
Revalorizar las manifestaciones culturales del territorio	Al 2019 cuatro eventos para el rescate de valores y cultura.	Área de regeneración y mejora	Gestionar con el Ministerio de Cultura y otros para recuperar y mantener las manifestaciones culturales a través de incentivos y regulación, motivando la corresponsabilidad social y el empoderamiento.	Presentaciones de campañas deportivas, eventos culturales, deportivos y otros acontecimientos para promocionar, recuperar y mantener la cultura de la Parroquia Chumunde y sus recintos	48.000,00	GAD Chumundé	1	1	1	1	Número de eventos sobre conocimientos ancestrales

Objetivo estratégico	Meta	Categoría de ordenamiento territorial	Política pública	Proyecto	Presupuesto	Fuente de financiamiento	Tiempo de ejecución				Indicador
							2016	2017	2018	2019	
Garantizar el acceso libre, seguro e incluyente a espacios, infraestructura y equipamiento público	Al 2019 incrementar 5 recintos con espacios públicos.	Área de regeneración y mejora	Coordinar con el Municipio y otras instituciones la construcción de espacios públicos para la Parroquia y sus recintos.	Cumplimiento de programas de mantenimiento y construcción de obra física (escalinatas, aceras, canchas, puentes, casa Parroquial, parques, cementerio, bordillos, entre otros), para favorecer la calidad de vida de los habitantes de la Parroquia Chumunde y sus recintos	258.400,00	GAD Chumundé	1	2	1	1	Número de recintos con espacios públicos.
				Construcción de coliseo cubierto de la cabecera Parroquial de Chumundé	288.158,81	GAD Rioverde	x				
				Construcción de parque infantil en la cabecera Parroquial de Chumundé	56.000,00	GAD Rioverde	x	x	x	x	
				Construcción de aceras y bordillos en las calles secundarias de las cabeceras Parroquiales y la cantonal	1.144.000,00	GAD Rioverde	x	x	x		
				Regeneración urbana de las calles principales de las cabeceras Parroquiales	2.000.000,00	GAD Rioverde	x	x	x		

Fuente: Asamblea parroquial

Elaborado por: Equipo Técnico

Componente: Económico Productivo

Prioridad nacional: Erradicación de la pobreza, Sustentabilidad Ambiental y Cambio de la Matriz Productiva para el pleno empleo y el trabajo digno

Objetivo PNBV: Objetivo 3. Mejorar la calidad de vida de la población.
 Objetivo 4. Fortalecer las capacidades y potencialidades de la ciudadanía.
 Objetivo 7. Garantizar los derechos de la naturaleza y promover la sostenibilidad ambiental territorial y global.
 Objetivo 8. Consolidar el sistema económico social y solidario, de forma sostenible.
 Objetivo 9. Garantizar el trabajo digno en todas sus formas.
Objetivo 10. Impulsar la transformación de la matriz productiva.

Competencias: d) **Incentivar el desarrollo de actividades productivas comunitarias, la preservación de la biodiversidad y la protección del ambiente.**
 e) Gestionar, coordinar y administrar los servicios públicos que le sean delegados o descentralizados por otros niveles de gobierno.
 f) Promover la organización de los ciudadanos de las comunas, recintos y demás asentamientos rurales, con el carácter de organizaciones territoriales de base.
 g) Gestionar la cooperación internacional para el cumplimiento de sus competencias.

Tabla 72. Programas y proyectos del Componente Económico Productivo

Objetivo estratégico	Meta	Categoría de ordenamiento territorial	Política pública	Proyecto	Presupuesto	Fuente de financiamiento	Tiempo de ejecución				Indicador
							2016	2017	2018	2019	
Garantizar la preservación y protección integral del patrimonio cultural y natural	Al 2019 tres eventos de capacitación	Área urbana para consolidación de asentamientos regulares	Impulsar prácticas ancestrales en la Parroquia para la seguridad alimentaria.	Capacitación y recuperación de prácticas ancestrales	10.000,00	GAD Chumundé	1	1	0	1	Número de capacitaciones sobre conocimientos ancestrales y usos de productos nativos.

Objetivo estratégico	Meta	Categoría de ordenamiento territorial	Política pública	Proyecto	Presupuesto	Fuente de financiamiento	Tiempo de ejecución				Indicador
							2016	2017	2018	2019	
Impulsar un desarrollo agropecuario sustentable y sostenible.	Al 2019 cuatro eventos de capacitación	Área rural de producción agrícola	Gestionar capacitación en convenio con MAGAP, MIES, GADPE, INIAP, ACADEMIA; Cooperación Internacional, planes de manejo de fincas, asistencia técnica y transferencia tecnológica en los cultivos.	Capacitación en manejo productivo sustentable	30.000,00	GAD Chumundé	1	1	1	1	Número de capacitaciones sobre fomento productivo
Incentivar a la comunidad para implementación de proyectos productivos	Al 2019 incrementar en 8 nuevos proyectos productivos	Área rural de producción agrícola	Gestionar la cooperación con instituciones bancarias, Cooperación internacional, MAGAP, MIES, MIPRO, GADPE y otros.	Realización de programas productivos y desarrollo en la Parroquia Chumunde y sus recintos para beneficiar a los ingresos y generar fuentes de trabajo para las familias	108.000,00	GAD Chumundé	2	2	2	2	Número de proyectos productivos en la Parroquia
				Construcción de facilidades turísticas, diseño de senderos y miradores y dotación de actividades comunitarias para la comunidad Chachi	350.000,00	GAD Rioverde	x	x	x	x	

Fuente: Asamblea parroquial
Elaborado por: Equipo Técnico

Componente: Asentamientos humanos
Prioridad Nacional: Erradicación de la pobreza

Objetivo PNBV: Objetivo 2. Auspiciar la igualdad, la cohesión, la inclusión y la equidad social y territorial, en la diversidad.
Objetivo 3. Mejorar la calidad de vida de la población.

Competencias: e) Gestionar, coordinar y administrar los servicios públicos que le sean delegados o descentralizados por otros niveles de gobierno.
f) Promover la organización de los ciudadanos de las comunas, recintos y demás asentamientos rurales, con el carácter de organizaciones territoriales de base.
 h) Vigilar la ejecución de obras y la calidad de los servicios públicos.

Tabla 73. Programas y proyectos del Componente Asentamientos humanos

Objetivo estratégico	Meta	Categoría de ordenamiento territorial	Política pública	Proyecto	Presupuesto	Fuente de financiamiento	Tiempo de ejecución				Indicador
							2016	2017	2018	2019	
Promover la legalización de tierras con principios de protección y seguridad.	Al 2019 gestionar el 5% de terrenos legalizados	Área mixta forestal agropecuaria	Gestionar con el MAGAP y el Municipio para la legalización de tierras de la Parroquia.	Actualización del catastro rural	1.200.000,00	GAD Rioverde	x	x	x		Porcentaje de terrenos legalizados
				Legalización de tierras de la Parroquia				1	1	1	2
Garantizar el acceso a una vivienda adecuada, segura y digna	Al 2019 gestionar el 5% de la población con vivienda propia	Área urbana para consolidación de asentamientos regulares	Establecer convenios con MIDUVI y GAD Cantonal para consolidar planes de vivienda.	Plan de vivienda para la Parroquia		GAD Chumundé	1	1	2	1	Porcentaje de vivienda propia

Objetivo estratégico	Meta	Categoría de ordenamiento territorial	Política pública	Proyecto	Presupuesto	Fuente de financiamiento	Tiempo de ejecución				Indicador
							2016	2017	2018	2019	
Coordinar la cobertura de los servicios básicos para mejorar la calidad de vida de la población.	Al 2019 gestionar para obtener un 2,5% de cobertura de agua potable	Área urbana para consolidación de asentamientos regulares	Gestionar la dotación de los servicios básicos y capacitación con el Gobierno Municipal, Cooperación internacional, Ministerio de Salud, Educación y otros para toda la Parroquia	Agua segura para consumo humano para los recintos		GAD Chumundé	0,5	0,5	0,5	1	Porcentaje de viviendas con abastecimiento de agua
	Al 2019 gestionar para lograr un 5% de cobertura del carro recolector de basura			Manejo de desechos en la cabecera Parroquial y recintos		GAD Chumundé	2	1	1	1	Porcentaje de viviendas que eliminan la basura por carro recolector
	Al 2019 realizar cuatro eventos de capacitación			Capacitación en manejo de basura	20.000,00	GAD Chumundé	1	1	1	1	Número de capacitaciones en manejo de desechos sólidos
	Al 2019 gestionar para lograr un 5% de cobertura de alcantarillado			Terminación del alcantarillado sanitario de la cabecera Parroquial de Chumundé	336.000,00	GAD Rioverde	x	x			Porcentaje de viviendas con eliminación de aguas servidas por alcantarillado

Fuente: Asamblea parroquial

Elaborado por: Equipo Técnico

Componente: Movilidad, energía y conectividad

Prioridad nacional: Erradicación de la pobreza y Cambio de la Matriz Productiva para el pleno empleo y el trabajo digno.

Objetivo PNBV: Objetivo 3. Mejorar la calidad de vida de la población;

Objetivo 9. Garantizar el trabajo digno en todas sus formas;

Objetivo 11. Asegurar la soberanía y eficiencia de los sectores estratégicos para la transformación industrial y tecnológica.

Competencias: c) **Planificar y mantener, en coordinación con los gobiernos provinciales, la vialidad parroquial rural.**

e) Gestionar, coordinar y administrar los servicios públicos que le sean delegados o descentralizados por otros niveles de gobierno.

h) Vigilar la ejecución de obras y la calidad de los servicios públicos.

Tabla 74. Programas y proyectos del Componente Movilidad, energía y conectividad

Objetivo estratégico	Meta	Categoría de ordenamiento territorial	Política pública	Proyecto	Presupuesto	Fuente de financiamiento	Tiempo de ejecución				Indicador
							2016	2017	2018	2019	
Mejorar la red de conexiones telefónicas, energía eléctrica y conectividad, para apoyar con el desarrollo de la Parroquia.	Al 2019 gestionar un 20% de servicio telefónico	Área urbana para consolidación de asentamientos regulares	Gestionar la implementación de redes de conexiones, conectividad y energía eléctrica de calidad en la Parroquia con la Corporación Nacional de Telecomunicaciones y CNEL	Telefonía pública y privada para toda la Parroquia		GAD Chumundé	5	5	5	5	Porcentaje de viviendas que disponen de servicio telefónico
	Al 2019 gestionar un 20% de energía eléctrica			Energía eléctrica de interconectado para toda la Parroquia		GAD Chumundé	5	5	5	5	Porcentaje de viviendas con servicio de energía eléctrica

Objetivo estratégico	Meta	Categoría de ordenamiento territorial	Política pública	Proyecto	Presupuesto	Fuente de financiamiento	Tiempo de ejecución				Indicador
							2016	2017	2018	2019	
Favorecer la equidad territorial en el ámbito de vialidad.	Al 2019 gestionar 40 km de asfaltado desde Palestina hasta la cabecera Parroquial	Área urbana para consolidación de asentamientos regulares	Gestionar la movilidad fluvial y terrestre que permita el desarrollo de la Parroquia Chumundé en coordinación con el Gobierno de Chontaduro y Provincial	Asfaltado de la vía de ingreso desde Palestina hasta Chumundé		GADPE	10	10	10	10	Kilómetros de carreteras asfaltada en buen estado
	Al 2019 gestionar 20% de las vías a los recintos			Lastrado y mantenimiento de vías de ingreso a los recintos	50.000,00	GAD Chumundé	5	5	5	5	Porcentaje de carreteras carrozables en buen estado
				Instalación de puentes metálicos en comunidades rurales del cantón	220.000,00	GAD Rioverde	x	x			
				Mejoramiento de los accesos terrestres y fluviales de los asentamientos poblacionales	50.000,00	GAD Rioverde	x	x	x		

Fuente: Asamblea parroquial
Elaborado por: Equipo Técnico

Componente: Político institucional y participación ciudadana

Prioridad nacional: Erradicación de la pobreza

Objetivo PNBV: Objetivo 1. Consolidar el Estado democrático y la construcción del poder popular;
Objetivo 2. Auspiciar la igualdad, la cohesión, la inclusión y la equidad social y territorial, en la diversidad.

Competencias: a) Planificar junto con otras instituciones del sector público y actores de la sociedad el desarrollo parroquial y su correspondiente ordenamiento territorial, en coordinación con el gobierno cantonal y provincial en el marco de la interculturalidad y plurinacionalidad y el respeto a la diversidad.
f) Promover la organización de los ciudadanos de las comunas, recintos y demás asentamientos rurales, con el carácter de organizaciones territoriales de base.
 g) Gestionar la cooperación internacional para el cumplimiento de sus competencias.

Tabla 75. Programas y proyectos del Componente Político institucional y participación ciudadana

Objetivo estratégico	Meta	Categoría de ordenamiento territorial	Política pública	Proyecto	Presupuesto	Fuente de financiamiento	Tiempo de ejecución				Indicador
							2016	2017	2018	2019	
Propiciar un eficiente funcionamiento del sistema de Participación ciudadana	Al 2019 obtener una participación del 40% de la población.	Área urbana para consolidación de asentamientos regulares	Desarrollar e impulsar el sistema de participación ciudadana de la Parroquia.	Eventos de participación ciudadana: Audiencia pública	5.000,00	GAD Chumundé	5	10	20	5	Porcentaje de participación ciudadana

Objetivo estratégico	Meta	Categoría de ordenamiento territorial	Política pública	Proyecto	Presupuesto	Fuente de financiamiento	Tiempo de ejecución				Indicador
							2016	2017	2018	2019	
Fortalecer el modelo de gestión institucional de la Parroquia	Al 2019 cuatro eventos de capacitación a las autoridades y a la población	Área urbana para consolidación de asentamientos regulares	Fortalecer las capacidades de las autoridades y ciudadanía, a través de planes y programas de capacitación, formación y asistencia técnica, para el efectivo ejercicio de sus competencias.	Capacitación administrativa y financiera a las autoridades y población de la Parroquia	2.000,00	GAD Chumundé	1	1	1	1	Número de capacitaciones impartidas a las autoridades del GAD y a la población
	Un plan de Desarrollo			Planificación de la Parroquia	7.600,00	GAD Chumundé	1				Número de planes
Fortalecer la coordinación con entidades públicas y privadas	Alcanzar al 2019 cinco convenios de coordinación	Área urbana para consolidación de asentamientos regulares	Planificar entre las diferentes instituciones para lograr el desarrollo de la Parroquia y alcanzar el buen vivir.	Convenio de desarrollo para la Parroquia		GAD Chumundé	1	2	1	1	Número de convenios firmados
				Internacionalización del territorio		Cooperación internacional	1	1	1	1	Número de convenios gestionados

Fuente: Asamblea parroquial
Elaborado por: Equipo Técnico

3.3. Agenda Regulatoria

Definiciones e insumos metodológicos para la Agenda Regulatoria: tipos de actos administrativos e instrumentos normativos con carácter vinculante de uso común entre los gobiernos locales.

Ordenanzas: Ordenanza es un acto normativo a través del cual se expresa el Concejo Provincial para el gobierno de su respectiva sección de provincia en temas que revisten interés general y permanente para la población y cuya aplicación y cumplimiento es de carácter obligatorio desde su publicación. Son promulgadas por el Presidente o por la

Acuerdos y Resoluciones: Son instrumentos de efectos particulares emitidos por los funcionarios directivos del GAD sobre asuntos administrativos y procedimientos internos de la entidad. Son utilizadas con el fin de expedir los instructivos y disposiciones necesarias que operativicen normas o decisiones de mayor jerarquía.

Ejemplos:

- Resoluciones administrativas que expiden procedimientos para la aplicación de ordenanzas.
- Resoluciones administrativas que disponen la aplicación de procedimientos a determinadas unidades del GAD.

Reglamentos: Los Reglamentos son instrumentos emitidos por la máxima autoridad que establecen el régimen de funcionamiento del GAD o sus órganos, servicios y dependencias.

Tabla 76. Agenda regulatoria

Componente	Temática a regular	Tipo de Instrumento normativo	Mecanismo de regulación
Biofísico	Uso adecuado de suelo según el COT	Resolución	Prohibir el cambio de uso de suelo en áreas protegidas
	Asentamientos humanos en zonas de riesgo	Resolución	Prohibir la construcción de viviendas en las zonas de riesgos
	Activos y pasivos ambientales	Resolución	Elaboración del inventario y modelo de gestión de los activos y pasivos ambientales de la Parroquia
	Contaminación de las cuencas hídrica	Resolución	Elaborar un documento que genera las instancias, herramientas e instrumentos para el control de contaminación de los ríos y esteros
Socio cultural	Recreación activa y pasiva de la comunidad	Resolución	Elaborar un documento que permita la rehabilitación de los espacios públicos y áreas verdes
	Promover las Manifestaciones culturales.	Resolución	Resolver en la Parroquia el fomento y financiar desde el GAD grupos culturales, danza y toda representación artística de cultura
Económico	Promover las Actividades agrícolas productivas de las zonas rurales.	Resolución	Fomentar alianzas estratégicas con los GAD cantonal y provincial y ONG para fomentar actividades productivas

Componente	Temática a regular	Tipo de Instrumento normativo	Mecanismo de regulación
Asentamientos Humanos	Legalizar los centros poblados, barrios y comunidades, para la escrituración masiva.	Resolución	Alianza con el Municipio y el MAGAP para la regularización y titularización de los asentamientos humanos y fincas de la Parroquia
	Servicio de agua potable	Resolución	Normativa que regula el uso, consumo y pago del servicio de agua potable
	Desechos sólidos	Resolución	Resolver el manejo y clasificación de los desechos sólidos y el mantenimiento del frente de sus viviendas libre de desechos y maleza, los predios sin uso deben estar libre de maleza
Movilidad, Energía y Conectividad	Vialidad rural	Resolución	Organizar el mantenimiento de la vía con la participación de los propietarios de las fincas por donde atraviesa la vía y el Gobierno provincial
Político Institucional y Participación Ciudadana	Fortalecer la gestión institucional del GAD.	Resolución	Actualización de la normativa interna
	Promoción de la Participación ciudadana.	Resolución	Establecer eventos de participación: Audiencia pública, silla vacía, presupuesto participativo, rendición de cuentas; Fortalecer al Consejo de Planificación y Asamblea ciudadana.

Fuente: Asamblea Parroquial

Elaborado por: Equipo Técnico

3.4. Participación ciudadana

Tabla 77. Mecanismos de participación ciudadana

Mecanismos	Normativa a la que se ancla	Estructura de funcionamiento	¿Es vinculante?	Alcance (nivel de incidencia)	Nivel de Gobierno o al que aplica
Sistema de Participación Ciudadana	LOPC: art 61,62,65; COOTAD: art. 31,41,54,63,84,304	<ul style="list-style-type: none"> - Representantes de organizaciones ciudadanas - Autoridades electas - Régimen dependiente 	Sí	Participantes tienen voz y voto	Todos los niveles de Gobierno
Instancias de participación	LOPC: art. 64,65,66; CRE: art. 100; COOTAD: art. 34,35,36,47,49,57,59,66,68,70,87,90,158	<ul style="list-style-type: none"> - Ciudadanía auto convocada 	No	Participantes tienen voz y voto	Todos los niveles de Gobierno

Mecanismos	Normativa a la que se ancla	Estructura de funcionamiento	¿Es vinculante?	Alcance (nivel de incidencia)	Nivel de Gobierno o al que aplica
Audiencia Pública	LOPC: art. 73,74,75 CRE: 100 COOTAD: art. 303	- Ciudadanía - Autoridades competentes	Si	Participantes tienen voz y voto	Todos los niveles de Gobierno
Silla Vacía	LOPC: art.77; CRE: art. 101; COOTAD: art. 311	- GAD - Representantes ciudadanos/as	Si	Participantes tienen voz y voto	Todos los niveles de Gobierno
Iniciativa popular normativa	LOPC: art 6 al 18; CRE: art. 61 numeral 3	- Ciudadanía organizada ante el máximo órgano decisorio de la institución u organismo con competencia normativa	Si	Participantes con voz y voto	Todos los niveles de Gobierno
Consejos Consultivos	LOPC: art.80; CRE: art. 100; COOTAD: art. 303	- Ciudadanía - Organizaciones civiles	No	Participantes con voz	Todos los niveles de Gobierno
Presupuestos participativos	LOPC: art.67 a71; CRE: art. 100 numeral 3, 267; COOTAD: art. 3g; 65b;145;304c	- Autoridades - Personal técnico - Ciudadanía	SI	Participantes con voz y voto	Todos los niveles de Gobierno
Veedurías ciudadanas	LOPC: art.84 a 87; CRE: art. 18,61,91	- Ciudadanía	No	Participantes con voz	Todos los niveles de Gobierno
Consulta popular	LOPC: art.19 a 24; CRE: art. 57 numeral 7	- Ciudadanía - Autoridades competentes	Si	Participantes con voz y voto	Todos los niveles de Gobierno
Rendición de cuentas	LOPC: art.88 al 94; CRE: art. 100, 206,208	- Autoridades - Funcionarios/as - Ciudadanía	No	Participantes con voz	Todos los niveles de Gobierno
Consulta previa e informada	LOPC: art.81 al 83; CRE: art. 57 numeral 7; COOTAD: art. 141	- Pueblos y nacionalidades - Autoridades competentes			

Fuente: Asamblea Parroquial

Elaborado por: Equipo Técnico

a) Estrategia de participación ciudadana

Cada programa, proyecto o actividad incluidos en el Plan de Desarrollo y Ordenamiento Territorial que se implemente o se desarrolle, deberá estar acompañado por el veredicto y aprobación de la ciudadanía, para lo cual es necesario utilizar cualquiera de las instancias de Participación Ciudadana, esto es:

- Audiencias públicas
- Asambleas locales
- Veedurías ciudadanas
- Observatorios ciudadanos
- Presupuesto participativo
- Silla vacía

3.5. Seguimiento y evaluación**Tabla 78.** Estrategia de Seguimiento y Evaluación

Elementos del PDYOT a los que el GAD realizará seguimiento	Periodicidad	Producto esperado del resultado del seguimiento
Agenda Regulatoria	Semestral	Informes de aprobación, registro y aplicación de la normativa ejecutado por Secretaría Tesorera del GAD
Programas y/o proyectos	Semestral	Informe de avance físico y financiero de obra de los programas y proyectos ejecutados semestralmente emitidos por secretaría Tesorera y los vocales responsables de las comisiones
Plan Operativo Anual POA	Semestral	Rendición de cuentas de los objetivos, programas y proyectos y su avance de ejecución por parte de las autoridades del GAD
Metas de resultado del PDOT	Trimestral	Informe de avance de obra y programación presupuestaria subidos al SIGAD por parte de secretaría Tesorera

Fuente: Asamblea Parroquial

Elaborado por: Equipo Técnico

a) Producto del Seguimiento

Con el propósito de monitorear el avance en el cumplimiento de las metas y en la ejecución de los programas y/o proyectos, se sugiere la elaboración de un Informe de Seguimiento al cumplimiento del Plan de Desarrollo y Ordenamiento Territorial con periodicidad anual, que incorpore un análisis, alertas y recomendaciones obtenidas de los procesos de seguimiento al cumplimiento de las metas y a la ejecución de las intervenciones, es responsabilidad de presidente.

El informe de seguimiento deberá contener al menos:

- a. Seguimiento al Cumplimiento de Metas del PDOT
 - Análisis de la tendencia de los indicadores y el porcentaje de cumplimiento de la meta para el año;
 - Análisis de las causas de las variaciones en el indicador;
- b. Seguimiento a las implementación de las intervenciones
 - Análisis del avance físico o de cobertura de los programas y/o proyectos implementados.
 - Análisis del avance presupuestario de los programas y/o proyectos implementados.
- c. Conclusiones y recomendaciones.

b) Responsable de la ejecución

La responsabilidad de ejecución PDOT es del Presidente y Vocales.

- La coordinación y seguimiento técnico interno de la ejecución del PDOT. (Preparación de informes de cumplimiento y documentos).
- Aplicación de las estrategias de articulación con el Ejecutivo y con otros niveles de gobierno (provincial y cantonal)
- Preparar documentos e informes para ser el vínculo entre GAD con el Consejo Provincial en temas de PDOT
- Preparar documentos e informes para ser el vínculo con el Consejo Ciudadano.

Articulación



ACTA DE RESULTADOS DEL TALLER DE ARTICULACIÓN DE PLANES DE DESARROLLO Y ORDENAMIENTO TERRITORIAL DE LOS TRES NIVELES DE GOBIERNO EN EL CANTÓN RIOVERDE.

A las 14h00 del día miércoles 17 de septiembre de 2015, se realiza el taller de articulación de PDOTs entre los tres niveles de gobierno para el Cantón Rioverde.

De acuerdo al Lineamiento No. 3 para la Planificación del Desarrollo y el Ordenamiento Territorial: *Articulación intergubernamental*, se establece que los procesos de planificación y ordenamiento territorial se deberán realizar de manera articulada, aplicando criterios de complementariedad, que garanticen la acción concertada de los distintos niveles de gobierno en el territorio. Además, se determina que los GADs deberán propiciar Modelos de gestión para la ejecución de intervenciones conjuntas que potencien su impacto en términos de cobertura y eficiencia. El nuevo marco de planificación del desarrollo y ordenamiento territorial guarda entre sus propósitos facilitar la ejecución de competencias, promoviendo procesos de concertación, negociación y diálogo permanente entre los niveles, para lograr coherencia y complementariedad. Es así que tales competencias, dentro de los instrumentos de planificación y gestión, no se deberán limitar a intervenciones que respondan a competencias exclusivas, sino que incluirán aquellas en las que concurren diversos niveles; sin dejar de lado a lo planificado por los territorios vecinos.

En el marco del taller se han identificado en los PDOTs de cada GAD un número de proyectos con acuerdos mínimos de articulación entre los niveles de gobierno cantonal, parroquial y provincial. Estos productos, deberán ser revisados y validados por los encargados de las finanzas y los asuntos jurídicos del GAD con el fin de concretar los mecanismos de gestión y financiamiento para su ejecución. EL OBJETIVO DE ESTOS TALLERES ES LA PROMOCIÓN EFECTIVA Y GESTIÓN DE LAS PROPUESTAS ESPECÍFICAS DEL PDOT, ASÍ COMO LA CONSECUCCIÓN DE RECURSOS PARA EL FINANCIAMIENTO DE ÉSTAS.

Se conformaron una mesa de trabajo:

- (1) GADPE – GADM Rioverde – CONAGOPARE Esmeraldas – Chontaduro –Chumundé – Lagarto – Montalvo –Rocafuerte.

Cada mesa debatió y estableció el proyecto articulador y los mecanismos de gestión con los que se da inicio al proceso de articulación de los PDOTs. Los resultados obtenidos son:

COMPETENCIAS	Proyecto de articulación GADPE – GADM Rioverde - GAD PR Chumundé	Gestión del proyecto
1 Vialidad	Asfaltado de la vía del ingreso de Palestina Chontaduro -hacia Chumundé. Lustrado y mantenimiento de las vías de ingreso a los recintos. Instalación de Puentes Metálicos. Mejoramiento de accesos fluviales.	GADPE Convenio GADMRV Convenio GADMRV
2 Riesgo	Capacitación en gestión de riesgos. Construcción de muros de gaviones en los recintos de las riveras del río verde.	Convenio GADMRV – GAD Parroquial.

3 Fomento de actividades productivas y agropecuarias - Seguridad alimentaria	Cadena del Cacao. Huertos familiares. Talleres artesanales y otros. Construcción de facilidades turísticas, senderos y miradores, y otras actividades comunitarias para la población Chachi.	GADPE - GADMRV
4 Gestión ambiental	Manejo de residuos sólidos para los recintos. Capacitación en manejo de los residuos sólidos. Capacitación en manejo de recursos naturales. Inventario de recursos naturales en la parroquia.	Convenio - GADPE GADMRV – GAD Parroquial.
5 Prestación de servicios públicos	Dotación de agua segura para los recintos. Terminación del sistema del alcantarillado de la cabecera parroquial de chumundé	Convenio GADMRV – GAD Parroquial.
6 Gestión de la cooperación	Internacionalización del Territorio	GADPE
7 Preservar, mantener y difundir el patrimonio cultural	Capacitación y rescate de prácticas ancestrales.	GADPE – GADMRV – GAD Parroquial.
8 Infraestructura física, equipamientos y espacios públicos de la parroquia rural	Actualización del catastro rural. Construcción del coliseo cubierto de la cabecera parroquial. <i>Construcción del parque infantil.</i> Construcción de aceras y bordillos. Regeneración urbana de las cabeceras parroquial.	Convenio GADMRV – GAD Parroquial.
9 Ejes transversales (atenciones prioritarias)	Atención integral de la juventud. Atención en la comunidad y en el hogar. Proyecto del adulto mayor. Erradicación del trabajo infantil-	GADMRV - GADPE

Todos los asistentes se comprometen a:

- Respetar los acuerdos arriba consignados y adquiridos.
- Acompañar los siguientes pasos para el proceso de articulación, es decir, dar inicio a los mecanismos de gestión de los proyectos articuladores.
- Revisar con los responsables de las finanzas y los asuntos jurídicos de los GADs la viabilidad de las propuestas establecidas.
- Las parroquias de Chontaduro, Montalvo y Rocafuerte, al no haber podido asistir al presente taller de articulación deben enviar tanto al GAD provincial como al GAD Municipal de Rioverde, la matriz con sus proyectos priorizados en las competencias consideradas en la presente metodología, hasta el día viernes 25 de los corrientes, con el fin de ser incluidas dentro del proceso.

Suscriben:

Firma: 	Firma: 
Nombre: WILLIAM PÁEZ S.	Nombre: Fredys Cedeño Obros
Firma: 	Firma: 
Nombre: GEORANDY NAVIA C.	Nombre: Victor Villacreses
Firma: 	Firma: 
Nombre: Rosa Rueda O.	Nombre: Heida Alvarez
Firma: 	Firma: 
Nombre: Raul Loay	Nombre: Los Cuales Páez
Firma: 	Firma: 
Nombre: Cortez Arroyo Yecita	Nombre: Margarita
Firma: 	Firma: 
Nombre: VICTOR FERNANDEZ	Nombre: MANUEL GONZALEZ

Firma:	Firma:
Nombre: <i>Vitas Jus. Jus.</i>	Nombre: <i>Darwin Benitez</i>
Firma:	Firma:
Nombre:	Nombre: <i>Zsidra Borsia</i>
Firma: <i>Juan Postecallo R.</i>	Firma:
Nombre: <i>Juan Postecallo R.</i>	Nombre:
Firma:	Firma:
Nombre: <i>Nymia Leon</i>	Nombre: <i>Maria Jose Celto</i>

TOMAS CELTO

ALEXANDRA CRUZ

Hector Estupinan

Mario Luis Vesco

Alejandra Garcia

Camila Preciado

Anexos



GOBIERNO AUTÓNOMO DESCENTRALIZADO PARROQUIAL RURAL DE CHUMUNDÉ

Ruc: 0860019500001

Chumundé-Rio Verde-Esmeraldas



**RESOLUCIÓN PARA LA APROBACIÓN DE LA ACTUALIZACIÓN DEL PLAN DE
DESARROLLO Y ORDENAMIENTO TERRITORIAL PDOT**

CONSEJO DE PLANIFICACIÓN DE LA PARROQUIA CHUMUNDÉ

CONSIDERANDO

QUE, hemos participado activamente del proceso de actualización del Plan de Desarrollo y Ordenamiento Territorial de la Parroquia y,

QUE, el primer numeral del Art.29 del Código Orgánico de Planificación y Finanzas Públicas, relacionado con las funciones de los Consejos de Planificación de los Gobiernos Autónomos Descentralizados, establece la de participar en los procesos de formulación de sus planes y emitir resolución favorable sobre prioridades estratégicas de desarrollo, como requisito indispensable para su aprobación ante el órgano legislativo correspondiente.


Una vez analizado el contenido del documento final de la actualización de PDOT, en uso de las funciones que la ley le confiere:


RESUELVE


- 1) Aceptar que el Plan de desarrollo y Ordenamiento Territorial de la Parroquia Chumundé, recoge las necesidades prioritarias del territorio y las aspiraciones fundamentales de la población.
- 2) Emitir Informe favorable sobre el Plan y su contenido, ante el Gobierno Autónomo Descentralizado Parroquial, para que se proceda a su respectiva aprobación.

Dado y firmado en Chumundé a los 25 días del mes de Septiembre del 2015.


Ing. Luis Alberto Carcedo Arroyo
PRESIDENTE DEL CAB PARROQUIAL


Sra. Juana Mirella Hurtado Solís
**VOCAL DELEGADA POR EL GAD
PARROQUIAL**


Sr. Segundo Agustín Delgado Castillo
TÉCNICO ADHONORE


Sr. Luis Añapa De La Cruz
**DELEGADO PARTICIPACIÓN
CIUDADANA**


Sr. Bienvenido Alejandro Cedeño Loza
DELEGADO PARTICIPACIÓN


Sra. Marieta Etoisa Molina Monaga
DELEGADA PARTICIPACIÓN

Dir. Calle Abelardo Sánchez (frente a la cancha de vóley)

Email. jprchumunde@gmail.com

Tel: 063043054/0991888941



GOBIERNO AUTÓNOMO DESCENTRALIZADO PARROQUIAL RURAL DE CHUMUNDÉ

Ruc: 0860019500001

Chumundé-Rio Verde-Esmaldas



**EL GOBIERNO AUTÓNOMO DESCENTRALIZADO DE LA PARROQUIA
CHUMUNDÉ**

CONSIDERANDO:

La Constitución establece la vinculación entre el Plan Nacional de Desarrollo con la planificación y ordenamiento territorial de los Gobiernos Autónomos Descentralizados. El artículo 280 es explícito al respecto, establece que la observancia al Plan Nacional de Desarrollo será de carácter obligatorio para el Sector Público.

Las intervenciones previstas en los planes de desarrollo y ordenamiento territorial de las parroquias deben articular con las políticas y metas del PND; que los criterios y lineamientos definidos en la Estrategia Territorial Nacional (instrumento complementario del Plan Nacional de Desarrollo) son referenciales para los procesos de planificación y ordenamiento territorial de los territorios de los GAD; y, que el Consejo Nacional de Planificación, emite lineamientos y directrices para la actualización, formulación, articulación, seguimiento y evaluación de los procesos de planificación.

Las Resoluciones Nro. 003-CNP-2014 y Nro. 004-CNP-2015, emitidas por el CNP, cuyas disposiciones son mandatorias para la elaboración y/o actualización de los PDOT.

Los PDOT parroquiales, deben cumplir lo estipulado en el marco legal vigente, principalmente en los siguientes cuerpos legales:

Constitución de la República del Ecuador 2008: Arts. 100, 241, 267, 275, 277, 279, 280 y 293.

Código Orgánico de Organización Territorial - COOTAD: Arts. 65, 215, 233 y 245.

Código Orgánico de Planificación y Finanzas Públicas – COPFP: Arts. 28, 29, 41, 42, 43, 44, 45, 46, 47, 48, 49, 50 y 51.

El Gobierno Autónomo Descentralizado de la Parroquia Chumundé en uso de sus funciones y atribuciones expide la siguiente:

Dir. Calle Abelardo Sánchez (frente a la cancha de vóley)
Email. jprchumunde@gmail.com
Tel: 063043054/0991888941



GOBIERNO AUTÓNOMO DESCENTRALIZADO PARROQUIAL RURAL DE CHUMUNDÉ

Ruc: 0860019500001

Chumundé-Rio Verde-Esmeraldas



**RESOLUCIÓN PARA LA APROBACIÓN DEL PLAN DE DESARROLLO Y
ORDENAMIENTO TERRITORIAL**

CAPITULO 1

DE LA CONFORMACIÓN

Artículo 1. El Consejo de Planificación está conformado por:

Ing. Luis Alberto Caicedo Arroyo	Presidente Parroquia
Sra. Juana Mirella Hurtado Solís	Vocal parroquia
Sr. Segundo Agustín Delgado Castillo	Técnico ad honorem
Sr. Luis Añapa De La Cruz	Representante de participación ciudadana
Sr. Bienvenido Alejandro Cedeño Loza	Representante de participación ciudadana
Sra. Marieta Eloísa Molina Monaga	Representante de participación ciudadana

CAPITULO 2

DE LA PARTICIPACIÓN

Artículo 2. La participación de los Consejos de Planificación del Gobierno Parroquial:

Participaron en todo el proceso de formulación de los planes, emitiendo resoluciones favorables sobre las prioridades estratégicas de desarrollo, como requisito indispensable para su aprobación ante el órgano legislativo correspondiente;

Artículo 3. La participación de la ciudadanía:

Participaran en las etapas de diagnóstico, propuesta y modelo de gestión de la actualización del Plan de Desarrollo y Ordenamiento Territorial.

**Dir. Calle Abelardo Sánchez (frente a la cancha de vóley)
Email. jprchumunde@gmail.com
Tel: 063043054/0991888941**



GOBIERNO AUTÓNOMO DESCENTRALIZADO PARROQUIAL RURAL DE CHUMUNDÉ
Ruc: 0860019500001
Chumundé-Rio Verde-Esmeraldas



CAPITULO 3

APROBACIÓN

Artículo 4. Se aprueba el PDOT sobre la base del informe favorable del Consejo de Planificación.

Artículo 5. Se aprueba el PDOT por el informe favorable de la Asamblea.

Artículo 6. Se enviará una copia a SENPLADES.

Artículo 7. Se enviará una copia al GAD Municipal y Provincial.

Artículo 8. Se enviará una copia al Registro Oficial.

Dado y firmado en Chumundé a los 5 días del mes de Octubre del 2015.

Ing. Luis Alberto Cajcedo Arroyo
PRESIDENTE GAD PARROQUIAL

Sr. Jasmanny Jefferson Rosado Ochoa
VICEPRESIDENTE GAD PARROQUIAL

Sra. Juana Mirella Hurtado Solís
VOCAL GAD PARROQUIAL

Sr. Luis Antonio Salas Cedeño
VOCAL GAD PARROQUIAL

Sra. Carmen Cecilia García Luca
VOCAL GAD PARROQUIAL



Sr. Ronal Patricio Montaña Angulo
SECRETARIO GAD PARROQUIAL

Dir. Calle Abelardo Sánchez (frente a la cancha de vóley)
Email. jprchumunde@gmail.com
Tel: 063043054/0991888941

Bibliografía

- ❖ CNC – SENPLADES (Consejo Nacional de Competencias – Secretaria Nacional de Planificación y Desarrollo) (2012). Plan Nacional de Descentralización.
- ❖ CNP (Consejo Nacional de Planificación) (2013). Resolución N° CNP-003-2014.
- ❖ Código Orgánico de Planificación y Finanzas Públicas (2010).
- ❖ Código Orgánico de la Producción, Comercio e Inversiones. Asamblea Nacional. (2010).
- ❖ Código de la Niñez y Adolescencia. Asamblea Nacional (2012).
- ❖ CONADIS (Consejo Nacional de igualdad de discapacidades) (2013). Agenda Nacional para la igualdad en discapacidades 2013 – 2017.
- ❖ Constitución de la República del Ecuador. Asamblea Constituyente. (2008).
- ❖ GADPE (Gobierno Autónomo Descentralizado de la Provincia de Esmeraldas) (2011). Plan de desarrollo y ordenamiento territorial de la Provincia de Esmeraldas.
- ❖ GADPE (Gobierno Autónomo Descentralizado de la Provincia de Esmeraldas) (2011). Plan Participativo de Desarrollo Productivo de la Provincia de Esmeraldas.
- ❖ GADPCH (Gobierno Autónomo Descentralizado de la Parroquia Chumundé) (2011). Plan de desarrollo y ordenamiento territorial de la Parroquia Chumundé.
- ❖ GADR (Gobierno Autónomo Descentralizado del Cantón Rioverde) (2011). Plan de desarrollo y ordenamiento territorial del Cantón Rioverde.
- ❖ GADR (Gobierno Autónomo Descentralizado del Cantón Rioverde) (2015). Actualización del Plan de desarrollo y ordenamiento territorial del Cantón Rioverde.
- ❖ INEC (Instituto Nacional de Estadística y censos) (2010). Censo de población y vivienda.
- ❖ Ley orgánica reformativa al código orgánico de organización territorial, autonomía y descentralización. Asamblea Nacional. (2014).
- ❖ Ley orgánica del régimen de la soberanía alimentaria. Asamblea Nacional. (2009).

- ❖ Ley orgánica de transparencia e información pública. Asamblea Nacional. (2004).
- ❖ MAE (Ministerio del Ambiente del Ecuador) (2013). Propuesta de Lineamientos Ambientales para la Planificación territorial.
- ❖ MAE (Ministerio del Ambiente del Ecuador) (2008). Uso y cobertura de la tierra escala 1:250000.
- ❖ MAGAP (Ministerio de Agricultura, Ganadería, Acuacultura y Pesca) (2002). Cobertura y uso de la tierra, escala 1:250000.
- ❖ SENPLADES (Secretaría Nacional de Planificación y Desarrollo) (2013). Plan Nacional Buen vivir 2013 - 2017.
- ❖ SENPLADES (Secretaría Nacional de Planificación y Desarrollo) (2014). Lineamientos y directrices para la planificación y ordenamiento territorial.
- ❖ SENPLADES (Secretaría Nacional de Planificación y Desarrollo) (2015). Lineamientos para la elaboración de Planes de Desarrollo y Ordenamiento Territorial Parroquiales.
- ❖ SENPLADES (Secretaría Nacional de Planificación y Desarrollo) (2012). Transformación de la matriz productiva.
- ❖ SENPLADES (Secretaría Nacional de Planificación y Desarrollo) (2010). Agenda zonal para el Buen Vivir – Propuesta de desarrollo y lineamientos para el ordenamiento territorial.
- ❖ SENPLADES (Secretaría Nacional de Planificación y Desarrollo) (2014). Guía metodológica para la elaboración de planes de desarrollo y ordenamiento territorial de los Gobiernos Autónomos Descentralizados.