

PLAN DE DESARROLLO Y ORDENAMIENTO TERRITORIAL

PARROQUIA RURAL 5 DE JUNIO (WIMBÍ)

SR. ROLAN MERLIN MINA
PRESIDENTE DEL GAD PARROQUIAL
5 DE JUNIO

ÍNDICE

- **PRÓLOGO**

- **DATOS GENERALES**

- **FASE I – DIAGNÓSTICO**
 - COMPONENTES BIOFÍSICO
 - COMPONENTE SOCIOCULTURAL
 - COMPONENTE ECONÓMICO PRODUCTIVO
 - COMPONENTE POLÍTICO INSTITUCIONAL
 - COMPONENTE DE ASENTAMIENTOS HUMANOS
 - COMPONENTE DE CONECTIVIDAD, ENERGÍA Y MOVILIDAD

1. DIAGNÓSTICO

1.1. CARACTERIZACIÓN GENERAL DE LA PARROQUIA

DATOS GENERALES DE LA PROVINCIA Y DEL CANTÓN

La superficie provincial alcanza los 15808,79 km². Sus límites son: Norte: con departamento de Nariño (Colombia); Sur: con provincias de Manabí, Pichincha e Imbabura; Este: con provincias de Imbabura y Carchi; y Oeste con Océano Pacífico, (Ilustración N°1). La provincia se divide en siete cantones: Esmeraldas, San Lorenzo, Río Verde, Eloy Alfaro, Atacames, Muisne y Quinindé (Ilustración N°2); cada cantón tiene una cabecera cantonal y se componen de parroquias urbanas y rurales, siendo las parroquias rurales las unidades mínimas de Gobiernos Autónomos Descentralizados.

La capital de la provincia Esmeraldas, que lleva el mismo nombre, Esmeraldas, está localizada en la costa noroccidental del Ecuador. Se sitúa a 00°59' de latitud norte y 79°39' de longitud Oeste, sobre la margen izquierda de la desembocadura del Río Esmeraldas y sus elevaciones no sobrepasan los 400 metros sobre el nivel del mar.

PROVINCIA ESMERALDAS

ILUSTRACIÓN No. 1



CANTONES DE LA PROVINCIA DE ESMERALDAS

ILUSTRACIÓN No. 2



5

En el siguientes gráfico se detalla, para cada cantón de la provincia de Esmeraldas, el área de la superficie en kilómetros cuadrados. El cantón San Lorenzo tiene una superficie de 3050,67 km2 dela cual corresponden a la parroquia 5 de Junio, legalizadas ante el INDA, 8430 has (84,3km2),masla posesión de sus tierras es ancestral.

CUADRO No. 1

SUPERFICIE PROVINCIAL (Km2)	
CANTONES	AREA
Esmeraldas	1350
Atacames	508,22
San Lorenzo	3050,67
Eloy Alfaro	4272,92
Rioverde	1507,60
Quinindé	3875,48
Muisne	1243,27
TOTAL	15808,79

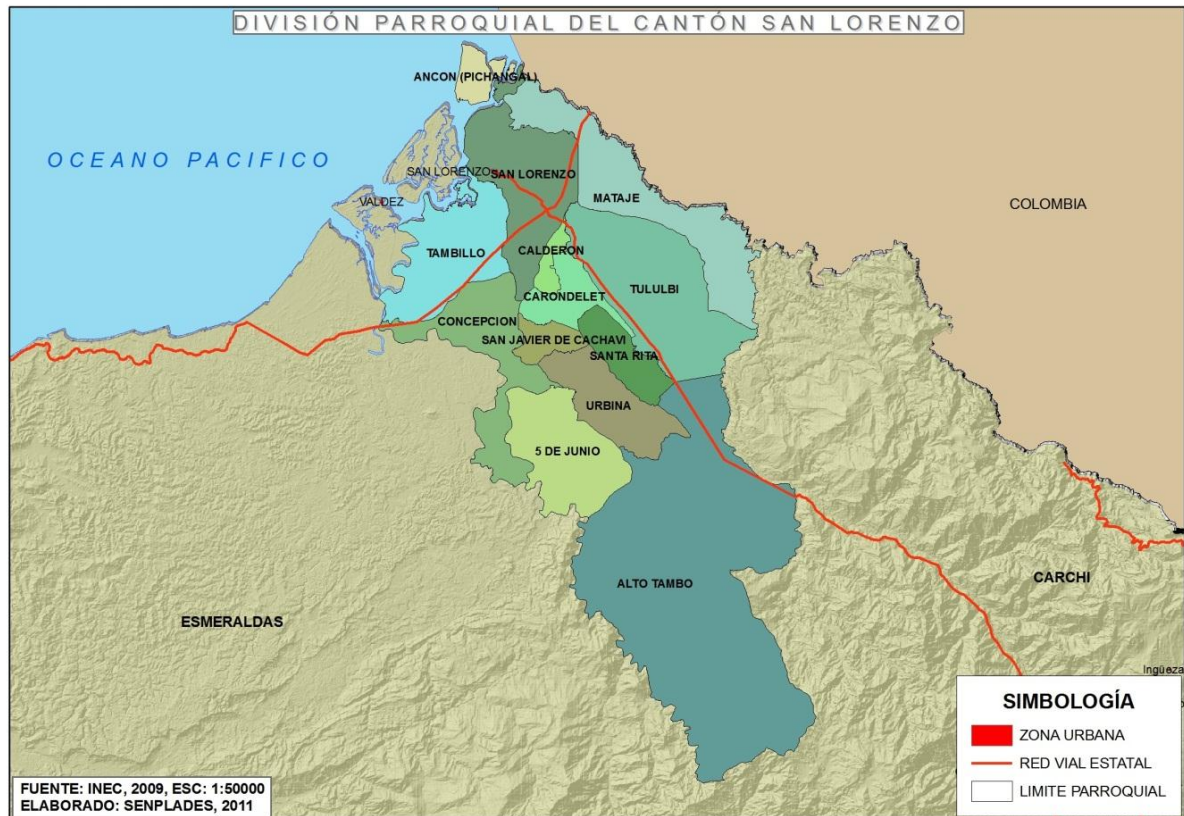
FUENTE: INEC – Censo 2010

ELABORACION: PAESYAN – Carla Sánchez

El cantón San Lorenzo se divide políticamente en 13 parroquias: parroquia urbana - rural San Lorenzo; rurales: Ancón de Sardinias, San Javier de Cachaví, Tululbí, Mataje, Tambillo, Calderón, Santa Rita, Urbina, Alto tambo, 5 de Junio, Concepción y Carondelet (Ilustración No.3).

MAPA DE DIVISIÓN PARROQUIAL DEL CANTÓN SAN LORENZO

ILUSTRACIÓN No.3



La población, de acuerdo al Censo 2010, se encuentra distribuida en el territorio cantonal como se detalla en el cuadro No. 2:

CUADRO No. 2

POBLACIÓN TOTAL DEL CANTÓN SAN LORENZO					
POBLACIÓN POR PARROQUIA					
PARROQUIA	HOMBRE	%	MUJER	%	TOTAL
SAN LORENZO	12462	50	12634	50	25096
ALTO TAMBO	1001	54	870	46	1871
ANCON (PICHANGAL)	901	50	913	50	1814
CALDERON	330	53	298	47	628
CARONDELET	898	52	832	48	1730
5 DE JUNIO	219	53	197	47	416
CONCEPCION	1244	53	1110	47	2354
MATAJE	786	53	689	47	1475
SAN JAVIER DE CACHAVI	343	52	321	48	664
SANTA RITA	837	51	802	49	1639
TAMBILLO	926	53	817	47	1743
TULULBI	1181	51	1114	49	2295
URBINA	424	56	337	44	761
TOTAL	21552	51	20934	49	42486

FUENTE: INEC – Censo 2010

ELABORACION: PAESYAN CIA. LTDA - Carla Sánchez

DATOS GENERALES DE LA PARROQUIA RURAL

CUADRO No. 3

DATOS DE LA PARROQUIA	
Población según censo 2010	416
Población por sexo 2010	Hombres:219 Mujeres:197
Población al 2015	519
Población por sexo 2015	Hombres: 269 Mujeres: 250
Tasa de crecimiento poblacional (Periodo intercensal 2001 -2010 INEC)	4,52%
Creación	En su inicio como Parroquia fue por el año de 1956 con el nombre de Víctor Hinostroza, por algún político. El comandante Plaza Monzón, yerno del general Eloy Alfaro, se le cambió el nombre a parroquia Cinco de Junio en 1966 por conmemoración al día del liberalismo.
Superficie(km ²)	211,67 km ² (21.167,25 Has.)
Situación legal del territorio	Tierras comunales de la Comuna Wimbí (perteneciente a la Comuna Río Santiago-Cayapas): 84,2km ² Territorio no comunal: 121,6km ²
Límites	Norte: rumbo irregular que parte del río Wimbí hacia el este y se complementa con la línea formada por el río Wimbicito hasta un punto cercano al recinto Wimbicito, limita con Parroquia Concepción y Urbina. Sur: línea formada por el río Santiago, limita con parroquia Luis Vargas Torres (cantón Eloy Alfaro) Este: parte de línea formada por el río Wimbicito y rumbos irregulares hacia el sur hasta llegar al río Santiago, limita con parroquia Urbina y Alto Tambo Oeste: Rumbo irregular que parte del río Wimbí hacia el sur hasta llegar al río Santiago en un punto cercano a Playa de Oro, limita con Parroquia Concepción.
Localización Georeferenciada (Coordenadas UTM)	Punto Extremo Norte: 17N 748655,17–10112046,34 Punto Extremo Sur: 17N 753392,73–10093189,85 Punto Extremo Este: 17N 760336,38–10099922,90 Punto Extremo Oeste: 17N 742004,80 – 10104407,69
Clima	Megatérmico lluvioso
Temperatura promedio	25°C
Precipitación anual	Entre 3000 - 4500 mm/año
Densidad Poblacional (hab./km ²)	2,52
Cabecera parroquial	5 de Junio (Wimbí)
Localidades	Sucre La Junta El Churo Padre Santo Playa de Oro

FUENTE: INEC – CENSO 2010, INVESTIGACIÓN DE CAMPO, PLAN DE DESARROLLO PARROQUIAL GPST
ELABORACIÓN: PAESYAN CIA. LTDA.

HITOS HISTÓRICOS

A continuación transcribimos información tomada de la página web del GAD Parroquial de 5 de Junio, que incluye el testimonio del señor Tobías Vernaza, la cual permite conocer detalles de la historia de la parroquia y sus alrededores. La transcripción mantiene la forma original para no perder la esencia del escrito realizado por pobladores de 5 de junio.

“Los primeros asentamientos poblacionales de la parroquia Wimbí, datan de la década de 1740. Es el riobambeño Pedro Vicente Maldonado (1704-1748) que fundó algunos pueblos en la cuenca del río Santiago, como es el caso de Concepción, La Tola y Maldonado. Es Gobernador de Esmeraldas en 1738, construye el camino QuitoCotocollao-Nono-Atacames, labor que le toma seis años; Maldonado funda pueblos, edifica iglesias, explora y proyecta nuevos caminos, es considerado explorador y civilizador.⁹ Así lo recuerda Tobías: “(...) Por eso le digo, este pueblo más o menos se cree, con relación a la vecina Parroquia de Concepción que fue fundada Parroquia, pero Parroquia en 1744, este pueblo es mayor, hasta aquí aproximadamente se cree que ha podido ser fundada en 1700 a 1740, [se refiere a Wimbí], una ⁹ Esta información fue proporcionada por Tobías Vernaza y fue confirmada posteriormente en Internet cosa por ahí; pero esos datos precisamente no hay quien los dé”. Tobías no tiene claridad respecto a si Wimbí es anterior o posterior a Concepción. “Ya le digo, Concepción, aquí dentro de la zona, que ahora es San Lorenzo casi fue la representación entre Carondelet, estuvo...está ahorita Ricaurte, está Calderón, está Santa Rita, los que fueron pueblos antiguos, acá está Maldonado porque fue fundado en 1746, bueno..., el formador de estos pueblos como son Concepción, Maldonado y la Tola fue un cartógrafo Don Pedro Vicente Maldonado, él pasó por acá, por el Cachaví, fue a la Tola, fundó la Tola, vino fundó Maldonado que ese sí lleva todo el nombre Pedro Vicente Maldonado, entonces vino y fundó Concepción pero ya aquí había moradores, aquí ya había moradores (...)” Y nos comenta sobre Cachaví: “(...) Cachaví es un río que colinda con éste [se refiere al río Wimbí], estos dos ríos son gemelos, nacen acá en la cordillera del alto tambo, nacen de una misma gruta. Aquí sale Cachaví, y aquí sale Wimbí”²⁷⁰.png

También tienen relevancia los ríos La Junta y Grande, que nos permite ir vislumbrando la geografía del lugar: “(...) Eso es de aquí para arriba, de aquí para arriba tenemos la Carolina, la Carolina es la cabeza directa de estos ríos, la Carolina yendo abajito del Placer, esa es la cabecera de estos ríos, de arriba de allí, más o menos un kilómetro, ahí está una cascada, que aproximadamente tiene unos setenta metros de altura, arriba que se llama el Infiernillo, allá nace Wimbí, en esa cascada volviendo a los antepasados, a pesar del origen incierto, Tobías

entrega más antecedentes“(…) aquí hubo un veterano, que se llamó Juan Belisario Valencia, él contaba de su tiempo, el fue muchacho de Alfaro 1895, él estuvo en la revolución de Alfaro 1895, él daba más o menos una orientación sobre el tiempo de él para arriba, hasta él. Yo le recogí algunos datos, porque fue el único aquí (…). Él contaba más o menos de los primeros pobladores que vinieron aquí, porque este pueblo directamente, casi se cree que el formador se llamó Evaristo Vernaza porque esa es la raza primitiva aquí (…). él vino del Carchi, Imbabura, de allí eso para adelante, aquí entraron otras familias como fueron, los Padilla, Cayetano Padilla, después entraron aquí los Cangama, Noes nieve Cangama, pero los datos son proporcionados por el finado Juan Belisario Valencia. Yo los conservo hasta aquí, eso sí yo los conservo, este pueblo no fue formado aquí sino allá al otro lado (…).” El nombre del pueblo va variando según el tiempo, de acuerdo a los distintos inmigrantes y las actividades auríferas. Un primer asentamiento tuvo lugar al frente de la ubicación actual y se llamó Villa Nueva. Fue el primer nombre dado al asentamiento ubicado al otro lado de Wimbí, y se desarrolló en vinculación con la actividad aurífera, como nos reafirma anteriormente Tobías. El actual Wimbí se llamó Costa Rica, por el apogeo del lavado de oro, y se ubicó al frente de la primera locación, en la playa. Luego se le llamó en el año de 1956 parroquia Víctor Hinostroza, por el nombre de algún político. Finalmente, gracias a la intervención del comandante Plaza Monzón, yerno del general Eloy Alfaro, se le cambió el nombre a parroquia Cinco de Junio en 1966 por la conmemoración del día del liberalismo, como veremos en el testimonio de Tobías. Y, actualmente, se lo llama en la forma popular Wimbí, inspirado en el nombre del río que atraviesa toda la longitud del poblado. “Allá (…) al otro lado, allá donde llegan los carros, allá se llamó Villanueva, no sé qué tiempo permanecería con ese nombre, pero estos los que los trajeron acá los primeros colonizadores, fue la ambición del oro, allá comenzaron hacer sus primeras chocitas, comenzaron a planificar esta rivera acá, entonces cuando ya tuvieron la oportunidad, de que ya más o 46 menos habían planificado acá, comenzaron hacer molinos (…).” Lo relevante aquí es que surge el tema de la explotación del oro, y el actual Wimbí es donde se explotaba este mineral. “Eso, sí. Esto aquí, cuando ya pasó la gente de allá, esto se llamó Costa Rica, (…). Así le pusieron los mayores, (…) por la fama del oro se le llamó Costa Rica. Tampoco tiene claridad respecto a la fecha, pero sí comenta que: “(…) los comerciantes ya comenzaron a darse cuenta de la abundancia del oro, comenzaron a entrar acá con mercadería”. Los comerciantes eran, de acuerdo al relato de Tobías, de la provincia de Esmeraldas, venidos originalmente de Colombia. El intercambio cultural ha sido la base de la conformación de la comunidad de Wimbí, desde los tiempos en que comenzó la fiebre del oro, cuando llegaron terratenientes junto con sus trabajadores a explotarlo.

La historia se remonta al siglo XVII y luego en el XIX, cuando fue la guerra de los Mil días en Colombia y se provocó la migración de unas familias que en la comunidad de Wimbí llamaron Congos. “(...) nacionales, aquí no, aquí no, no colonizaron aquí ninguna tribu de afuera. Entonces aquí, comenzaron a entrar aquí, unos que por la color negrusca se les llamaron los Congos, eran los Valencia. Así se formó esta comunidad aquí, pero después de un tiempo dejó de llamarse esos nombres y se llamó solamente Wimbí para arriba, Wimbí para abajo. (...) Vinieron de Colombia barbacuanos, pero el congo, ya le digo es por el color negro, la conga es negra, entonces les apellidaron los congos, que de esa descendencia soy yo. (...)”

Mi padre era Valencia, Vernaza Valencia, mi abuela Eugenia, la mamá de mi papá era María Eugenia Valencia, era negrita, negrita, negrita, negrita, hasta la palma de la mano era negra, entonces por eso le apellidaban los congos. Congo le llamaron al personal que vino de Barbacoa, Colombia, era una familia, una familia de raza negra. Ellos vinieron, es que Colombia tuvo una guerra que se llamó la guerra de los mil días. como ahorita, mire!” [E01 12-02-07].⁴⁷ Y en este punto se refiere al origen del nombre de la comunidad Wimbí, denominada oficialmente Cinco de Junio, en alusión al movimiento Alfarista de fines del siglo XIX.

10

Es que este pueblo todo fue liberal, aquí no había más otra opinión, sólo era liberal, hasta ese entonces todo el país era liberal, de eso vino la caída del General Eloy Alfaro, que esta Parroquia por eso hasta el día de hoy lleva este nombre, porque el día 5 de Junio de 1895, le dieron un golpe al General Eloy Alfaro Delgado, manabita de Montecristi, entonces se declaró el día del liberalismo, por eso este pueblo lleva el nombre de Cinco de Junio, porque aquí no había otra, aquí solamente hubo una sola persona conservadora y otra persona socialista y todo el pueblo éramos liberales”.

Y cuenta que la persona conservadora era su tío: se llamó Daniel Merlín, hermano de mi mamá y otro Ignacio Mina, él era socialista, sólo esos dos, de allí todo el pueblo éramos liberales.”. Tobías aclara que en este territorio no hubo esclavos, coincidiendo con la investigación de Tardieu (2006). Es importante señalar que en la memoria colectiva de los actuales habitantes de Wimbí existe claridad respecto a que su ascendencia no sufrió la esclavitud.²⁷¹.png

Aquí no hubo esclavitud, por aquí pasó un amo Valdés, pero aquí no permaneció, se fue directamente a Playa de Oro, a la Parroquia vecina, aquí no hubo esclavitud.”

Don Tobías se detiene y nos comenta que tiene 82 años. La reflexión sobre el proceso de los cambios que ha observado en la comunidad a lo largo de su vida parecen relevantes, pues hace referencia a la vida cotidiana en el pasado, a cómo era el pueblo en su niñez. Yo sólo soy de 1924 para acá; yo sólo soy del 24 para acá (...) Aquí no había carretero, este carretero es de ahorita; Aquí todo era las canoas. Tobías se refiere a la “esclavitud” como explotación laboral que padecieron afro descendientes en las zonas aledañas-Playa de Oro-en la época del auge aurífero, y no necesariamente a la esclavitud referida por Chalá. 11 Entrevista a Tobías Vernaza, Lunes 12 de Febrero del 2007. Hora: 17:32. Kct #7 de filmación.48 (...) Dijo Bolívar: ‘que si vives cien años verás desengaños’, eso lo dijo en las riveras de Santa Marta, en la hacienda de San Pedro Alejandrino el 17 de Diciembre de 1830, ‘si vives cien años verás desengaños’, usted cuando entre a una edad tan madura como la mía, ya usted ve cambios, en sí mismo ve cambios, porque usted tiene que recordarse no tanto el día en que nació, pero hasta que conoció a sus papis, los identificó, y hasta la edad que tiene, de aquí hasta donde Dios piense tenerlo, usted ya tiene que darse cuenta, cambios radicales, en su vida, en su andar, en lo social, en lo económico, en lo político”. Del relato surge el pasado político de la comunidad, lo que nos añade otros elementos para reconstruir la historia de Wimbí. Tobías reflexiona sobre el pasado y el presente del país, mostrando un conocimiento que va más allá de su contexto comunitario. “(...) vamos a lo político, mire cómo está la nación enredada con la política, hasta cuando yo conocí más o menos aquí, que abrí mis ojos, aquí había otra vez le reitero, tres partidos políticos, el país no tenía más que tres partidos: conservador, liberal y socialista, el comunismo lo trajo Guevara Moreno del Perú, lo cogió Asaad Bucaram en Guayaquil, tuvo la oposición, Asaad Bucaram tuvo que cambiarlo con Concentración de Fuerzas Populares, que es el CFP, ¿Cuántos partidos tiene ahorita la nación? Sesenta y pico de partidos, donde vamos a parar, cuándo? En recién, en 11 millones de habitantes, cuando alcanzará el pueblo el 50% más uno, dígame usted? (...) Ah, cuando alcanzaremos en una votación el 50 más uno, en este año hubieron dos vueltas, mañana tiene que haber 3 y 4 vueltas, o de no, hacer lo que hizo el Uruguay, por la razón y la fuerza coger a un hombre voluntario y que se siente ahí, ah, como la ve? Jeje. Entonces, mientras más días las cosas se están es complicando, no está mejorando. Mire como está el congreso ahorita, el nuevo gobierno trae una línea; no es dictatorial, es un cambio; el gobierno quiere cambiar la estructura del país, la carta política del estado. El congreso ser 49 opone, ¿Por qué? Porque esa es la casa de ellos; ellos no quieren perder sus ‘canonjillas’, abandonar esa casa; pero el pueblo necesita cambios; 1820 se independizó este país de Colombia; 1830 asumió este

pueblo la responsabilidad de ser República; en 1830 el pueblo cogió por asamblea constituyente a un Venezolano Don Juan José Flores, la insignia presidencial era mi poder en la constitución; en 1834 fue un ilustre guayaquileño Don Vicente Rocafuerte, él dijo, no está bien esto de mi poder en la constitución porque es para una sola persona, en 1834 se cambió la carta política del país, el poder en la constitución, hubo cambio o no hubo cambio? [E01 12-02-07]. Es necesario enfatizar aquí que Tobías no sólo relata los acontecimientos históricos del país, sino que desarrolla una reflexión y un pensamiento crítico específicamente en relación a la Constitución, a la libertad y a la corrupción. Hubo cambio; entonces ahorita, desde ese tiempo, 1895; esa fue la muerte de Eloy Alfaro, por el cambio radical, Alfaro dejó el laicismo, la libertad de expresión, la libertad de palabra, la libertad de culto, por eso lo mataron. Y todavía eso no se termina, aquí en nuestro país, entonces ¿qué puede decirme usted sobre esto, a ver? Hay cambios? (...) Pero para dónde hay cambios, ah; entonces si nuevamente el presidente consigue dentro de lo social - que creo que usted tiene que estar de acuerdo- Para que se cambie la carta política del país, eh; que haya cambios radicales, que cambien a esos viejos corruptos, no ve que eso está asonando al país, y si no salen esos viejos corruptos, habrá cambio? No puede haber cambio, entonces, una vez que se dé una consulta popular que hasta 1978 se llamó plebiscito, ahora es consulta popular, y si el congreso no le da parte a la consulta, como el gobierno puede traer una Asamblea Constituyente, para cambiar la carta magna del país? Tenemos que seguir en lo mismo, más empeorados, el pueblo más endeudado, eh, el pueblo más corrupto, dígame usted mi querido? Se le pidió que se refiriera al proceso de cambio en Wimbí y señala que a su juicio no han sido drásticos.⁵⁰ Pero no radicales, porque los cambios que más yo creo emocionales, que otra cosa, la emoción es la que hay a la orden del día, y otra vez nos remontamos a las televisiones, la vida ahorita es ver la televisiones, eh, pura, pura emoción, para qué necesitamos las emociones Lógico, donde iremos a parar? El testimonio de Tobías Vernaza nos remite a pensar que la identidad de Wimbí tiene una fuerte raigambre en el pasado, en el presente y también en el futuro.” (GAD Parroquial de 5 de Junio, 2014, <http://5dejunio.gob.ec/index.php/ct-menu-item-13/ct-menu-item-15>)

1.2. ANÁLISIS DE LOS INSTRUMENTOS DE PLANIFICACIÓN EXISTENTES CON INCIDENCIA EN EL TERRITORIO PARROQUIAL.

La parroquia 5 de Junio cuenta, como instrumento propio de planificación, con el Plan de Desarrollo y Ordenamiento Territorial elaborado en el año 2011, basado en el marco legal establecido por el COOTAD, el COPFP. Sus contenidos incluyen las orientaciones básicas del Plan Nacional del Buen Vivir vigente hasta el año 2013 y la agenda de la Zona 1 correspondiente al mismo periodo.

Corresponde al presente instrumento de actualización el aplicar las orientaciones del Plan Nacional del Buen Vivir 2013 – 2019, la nueva agenda zonal correspondiente y sus estrategias nacionales de Erradicación de la Pobreza, Cambio de la Matriz Productiva y de Igualdad.

La parroquia 5 de Junio está ubicada en la franja fronteriza que parte desde la línea de frontera hasta 40 km de distancia, por lo tanto está regida y se beneficia de lo que dictamina el Decreto 90.

Están vigentes también los Planes de Desarrollo de la provincia de Esmeraldas y del cantón San Lorenzo. Estos instrumentos están en proceso de actualización y contienen políticas y estrategias territoriales que no han sido articuladas con el PDOT parroquial hasta al momento. El presente proceso de actualización del PDOT permitirá resolver esta deficiencia de articulación en la medida que las competencias se lo permitan al GAD Parroquial, así como dependen de la voluntad técnica y política de los GAD Provincial y Municipal.

14

1.3. MAPEO DE REGULACIÓN E INTERVENCIÓN DEFINIDAS POR OTROS NIVELES DE GOBIERNO CON INCIDENCIA EN EL TERRITORIO PARROQUIAL

El territorio parroquial, desde el punto de vista de la regulación o normatividad, en primer lugar tiene como característica que casi el 50% de su territorio es comunal y está regido por la Ley de Comunas, lo que implica un régimen especial de tenencia de la tierra entre otros factores.

La parroquia incluye en su territorio una pequeña franja en su lado sur – oriente de la Reserva Ecológica Cotacachi Cayapas, lo que implica la posibilidad de anexar territorios de la parroquia a programas de conservación e incluso establecer legislación que permita alcanzar este objetivo.

Ley de minería: el hecho de que exista la extracción minera en la parroquia permite la aplicación de esta ley, lo que servirá para minimizar el impacto ambiental e imponer el cumplimiento de obligaciones técnicas e incluso económicas a las empresas mineras.

1.4. DIAGNÓSTICO POR COMPONENTES **15**

1.4.1. COMPONENTE BIOFÍSICO

El componente BIOFÍSICO trata sobre la situación ambiental de la parroquia, sus recursos renovables y no renovables, sus ecosistemas y los problemas y potencialidades concernientes a la conservación del ambiente y de los servicios ambientales que la parroquia puede ofrecer o recibir de su patrimonio natural.

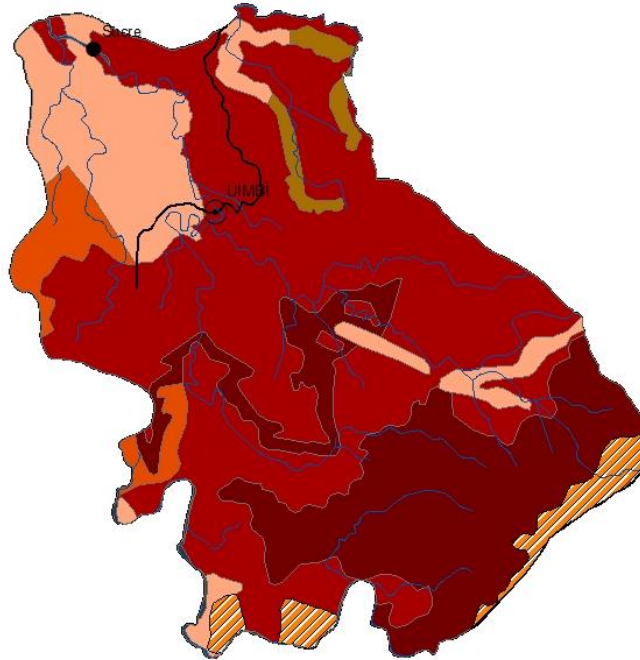
a.) RELIEVE

CUADRO No. 4

RELIEVE	LOCALIZACIÓN	PENDIENTE Y ALTURA PREDOMINANTE (%)	ACTIVIDADES
ABRUPTAS, MONTAÑOSO	Sureste y centro del territorio parroquial	MAYOR AL 70%	Bosque natural e intervenido y cultivos dispersos de palma africana
MUY FUERTES, ESCARPADOS	Oeste	50-70%	Bosque natural y pastos cultivados
FUERTES, COLINADO	Mayor parte del territorio, principalmente el centro (La cabecera parroquial y localidad Sucre se encuentran dentro de este relieve)	25-50%	Bosque natural e intervenido, cultivos de palma africana y agropecuaria en pequeña escala. Asentamientos Humanos.
IRREGULAR, ONDULACIÓN MODERADA	Una pequeña parte del sur y del suroeste	12-25%	Bosque natural e intervenido, cultivos de palma africana y agropecuaria en pequeña escala.
INCLINACIÓN REGULAR, SUAVE O LIGERAMENTE ONDULADA	Pequeña parte del noreste del territorio	5-12%	Bosque natural e intervenido, cultivos de palma africana y agropecuaria en pequeña escala.
DÉBIL, PLANO O CASI PLANO	Noroeste, una pequeña parte en el norte y este y suroeste (abarca localidad Playa de Oro)	0-5%	Principalmente bosque natural y asentamientos Humanos

FUENTE: MAGAP – SINAGAP
ELABORACIÓN: PAESYAN CIA. LTDA.

Relieve-Pendientes



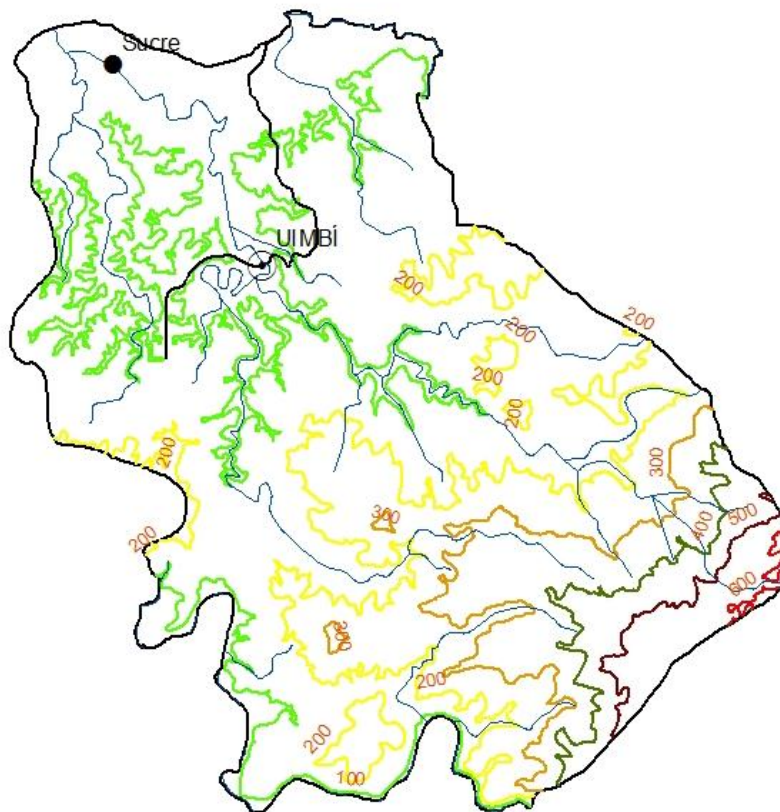
SIMBOLOGÍA	
Poblados	Pendiente
○ CABECERA PARROQUIAL	ABRUPTAS, MONTAÑOSO MAYOR AL 70%
● POBLADO	DEBIL, PLANO O CASI PLANO 0-5%
Ríos	FUERTES, COLINADO 25-50%
— Río	INCLINACION REGULAR, SUAVE O LIGERAMENTE ONDULADA 5-12%
Vías	IRREGULAR, ONDULACION MODERADA 12-25%
— VÍA	MUY FUERTES, ESCARPADO 50-70%
	NO APLICABLE

FUENTE: MAGAP – SINAGAP
ELABORACIÓN: PAESYAN CIA. LTDA.

El territorio de la parroquia 5 de Junio se caracteriza por ser irregular. Analizando el mapa de cotas (curvas de nivel) podemos ver que las alturas van desde los 600msnm hasta los 100msnm. Los terrenos más elevados de la parroquia se encuentran al sureste.

ILUSTRACIÓN No. 5

RELIEVE CURVAS DE NIVEL



SIMBOLOGÍA	
Poblados	Cotas
○ CABECERA PARROQUIAL	100
● POBLADO	200
Ríos	300
— Río	400
Vías	500
— VÍA	600

FUENTE: INSTITUTO GEOGRÁFICO MILITAR - IGM
ELABORACIÓN: PAESYAN CIA. LTDA.

b) GEOLOGÍA

**MOVIMIENTOS DE MASA
Geodinámica**

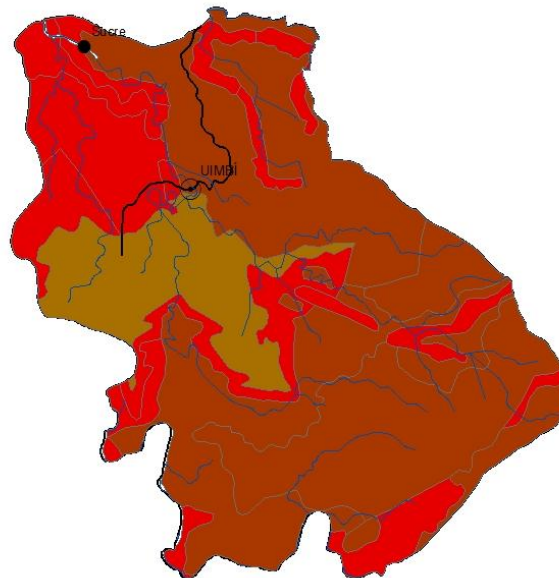
CUADRO No. 5

ALERTA	UBICACIÓN	AFECTACIONES PRINCIPALES	DESCRIPCIÓN
ALTA SUSCEPTIBILIDAD DE MOVIMIENTOS EN MASA	Disperso en el territorio parroquial, con mayor concentración en el noreste.	Vías y edificaciones de Sucre y la cabecera parroquial	Riesgo nivel alto y de muy poca frecuencia
MEDIANA SUSCEPTIBILIDAD A MOVIMIENTOS EN MASA	Cubre la mayor parte del territorio del a parroquia: noreste, este, y sur	Vías y edificaciones de la cabecera parroquial	Riesgo nivel medio y de muy poca frecuencia
MODERADA SUSCEPTIBILIDAD A MOVIMIENTOS EN MASA	Cubre la parte oeste y centro del territorio	Ninguna	Riesgo nivel bajo y de muy poca frecuencia

FUENTE: MAGAP – STGR
ELABORACIÓN: PAESYAN CIA. LTDA.

ILUSTRACIÓN No. 6

**MOVIMIENTOS EN MASA
GEODINÁMICA**



SIMBOLOGÍA	
Poblados	Categorías
○ CABECERA PARROQUIAL	■ ALTA SUSCEPTIBILIDAD A MOVIMIENTOS EN MASA
● POBLADO	■ MEDIANA SUSCEPTIBILIDAD A MOVIMIENTOS EN MASA
— Río	■ MODERADA SUSCEPTIBILIDAD A MOVIMIENTOS EN MASA
— Vías	
— VÍA	

FUENTE: MAGAP – STGR
ELABORACIÓN: PAESYAN CIA. LTDA.

c) SUELOS

CAPACIDAD DE USO DE LA TIERRA (CUT)

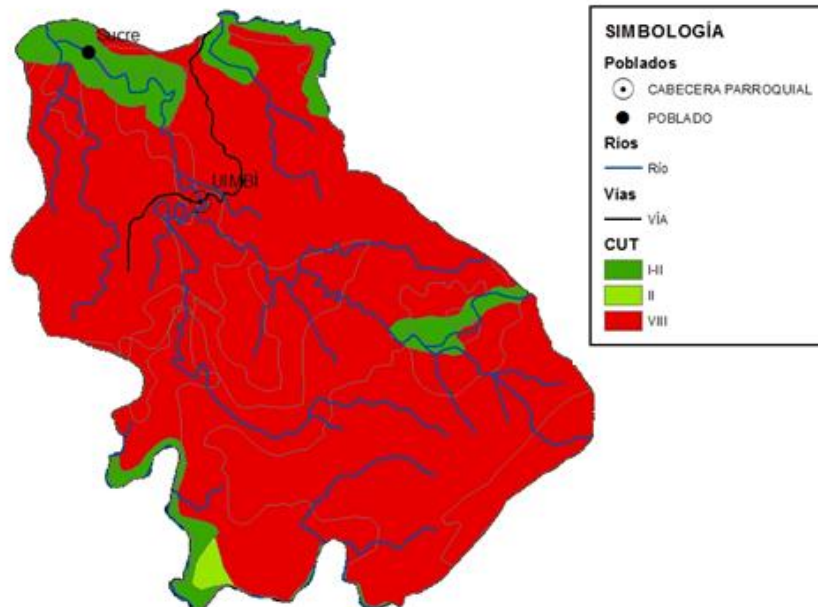
CUADRO No. 6

CARACTERÍSTICA	DESCRIPCIÓN	EXTENSIÓN	% DEL TERRITORIO PARROQUIAL
Clase I-II	I: Son tierras arables que pueden ser utilizadas para el desarrollo intensivo de actividades agrícolas, pecuarias o forestales adaptadas ecológicamente a la zona, no presentan limitaciones, ni peligro de erosión hídrica. II: Son tierras arables que pueden ser utilizadas para el desarrollo de actividades agrícolas, pecuarias o forestales adaptadas ecológicamente a la zona, requieren prácticas de manejo más cuidadoso que los suelos de la Clase I, son tierras con ligeras limitaciones, con pendientes menores al 5 %.	1967,56 Has.	9,3%
Clase II	II: Son tierras arables que pueden ser utilizadas para el desarrollo de actividades agrícolas, pecuarias o forestales adaptadas ecológicamente a la zona, requieren prácticas de manejo más cuidadoso que los suelos de la Clase I, son tierras con ligeras limitaciones, con pendientes menores al 5 %.	120,20 Has	0,6%
Clase VIII	Son áreas que deben mantenerse con páramo, vegetación arbustiva, arbórea o cualquier cobertura natural que proteja de la erosión, mantenga la vida silvestre y fuentes de agua. Son tierras con las más severas limitaciones; corresponden generalmente a pendientes superiores al 70%. Independiente de sus limitaciones solas o combinadas no presentan condiciones para su utilización con actividades agrícolas o pecuarias.	19079,49 Has	90,1%

FUENTE: MAGAP – SINAGAP
ELABORACIÓN: PAESYAN CIA. LTDA.

ILUSTRACIÓN No. 7

CAPACIDAD DE USO DE LA TIERRA



FUENTE: MAGAP – SINAGAP
ELABORACIÓN: PAESYAN CIA. LTDA.

d) COBERTURA DE LOS SUELOS

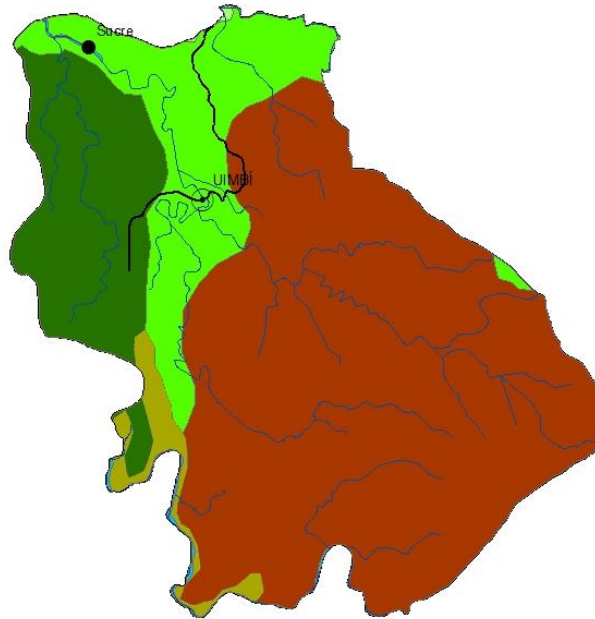
Análisis comparativo de coberturas y usos de suelos (en base a mapa USO DE LA TIERRA Y COBERTURA NATURAL)

CUADRO No. 7

COBERTURAS	PRINCIPALES USOS	OBSERVACIONES	PRINCIPALES CAMBIOS
50% ARBORICULTURA TROPICAL 50% PASTO NATURAL	Conservación, silvicultura y ganadería	Explotación industrial de madera	Destrucción del bosque
50% BOSQUE INTERVENIDO 50% PASTO CULTIVADO	Conservación, actividades agrícola, ganadera y silvicultura	Se desarrollan actividades que deterioran el bosque y a la vez se intenta conservar.	Deterioro del bosque relativamente controlado
70% BOSQUE INTERVENIDO 30% PALMA AFRICANA	Explotación de madera y cultivo de palma	Tala indiscriminada de los bosques primarios por parte de varias empresas, palmicultoras y madereras.	Destrucción del bosque
BOSQUE NATURAL	Conservación	Con peligro de ser intervenido por parte de actividad palmicultora y de minería	Deterioro del bosque relativamente controlado
CUERPO DE AGUA NATURAL	Para consumo humano y agropecuaria	Contaminación de las aguas por actividades de los pobladores y principalmente por actividad minera y palmicultura	Cuerpos de agua disminuyen su caudal y tienden a desaparecer.
PASTO CULTIVADO	Ganadería	En parte se desarrolla en áreas adecuadas (I y II) y en un porcentaje no muy elevado ocupa áreas que deberían ser destinadas a conservación (VIII)	Tiende a expandirse y a afectar sectores que deben ser destinados a conservación de bosques.

FUENTE: MAGAP – SINAGAP
ELABORACIÓN: PAESYAN CIA. LTDA.

USO DE LA TIERRA Y COBERTURA NATURAL



FUENTE: MAGAP – SINAGAP
ELABORACIÓN: PAESYAN CIA. LTDA.


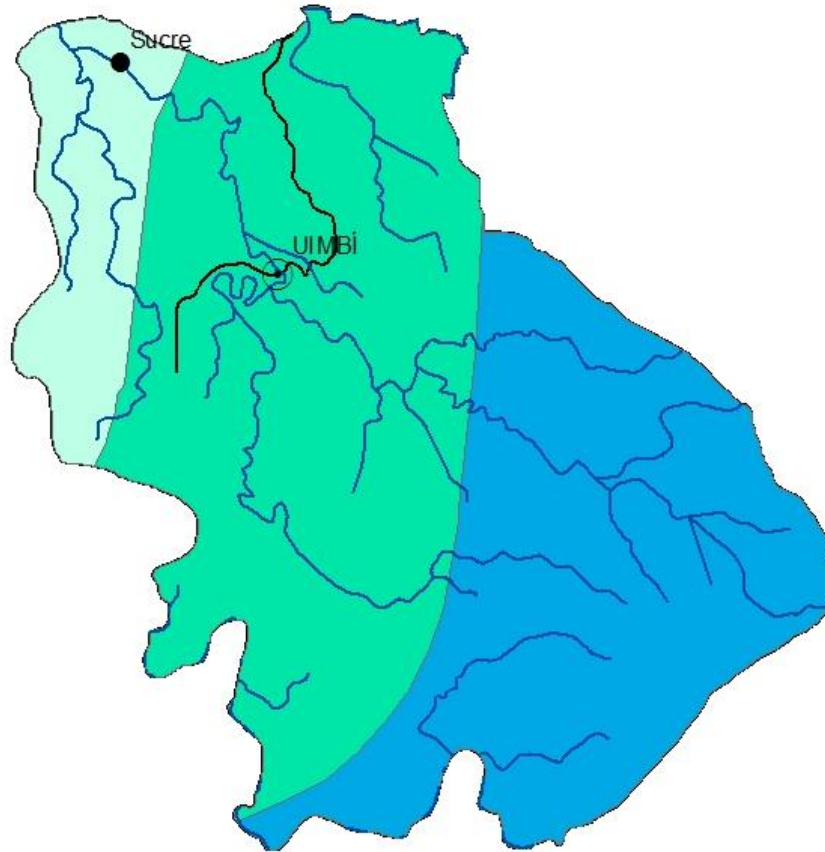
e) FACTORES CLIMÁTICOS

CUADRO No. 8

VARIABLE	DESCRIPCIÓN
Precipitación	De acuerdo al mapa de isoyetas se distinguen tres zonas: 3000 - 3500 mm/año 3500 - 4000 mm/año 4000 - 4500 mm/año
Temperatura	La temperatura promedio es de 25º C.
Pisos climáticos	La Parroquia tiene el clima Megatérmico Lluvioso
Humedad	0.25-0.5 (Nivel de relación de evapotranspiración potencial)

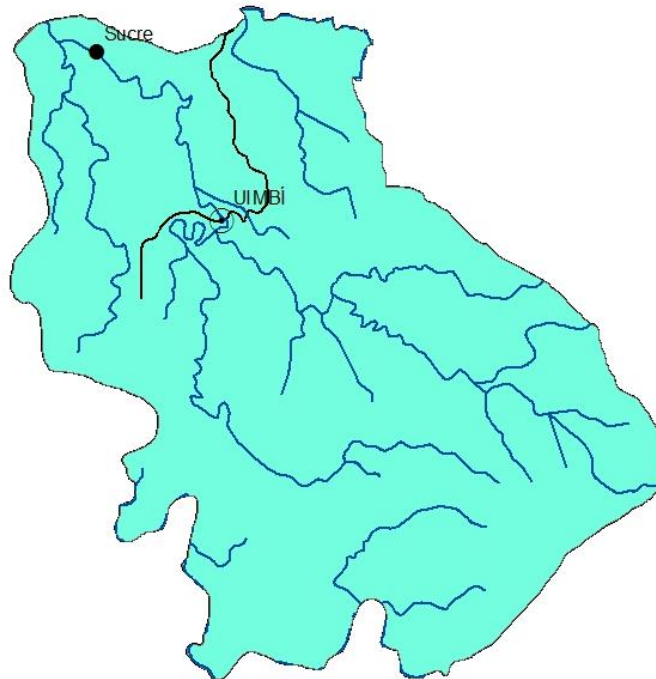
FUENTE: MAGAP – SINAGAP
ELABORACIÓN: PAESYAN CIA. LTDA.

ZONAS DE PRECIPITACIÓN ISOYETAS



FUENTE: MAGAP – SINAGAP
ELABORACIÓN: PAESYAN CIA. LTDA.

TIPOS DE CLIMA



SIMBOLOGÍA	
Poblados	Tipos de Clima
○ CABECERA PARROQUIAL	MEGATERMICO LLUVIOSO
● POBLADO	TROPICAL MEGATERMICO HUMEDO
Ríos	
— Río	
Vías	
— VÍA	

FUENTE: MAGAP – SINAGAP
ELABORACIÓN: PAESYAN CIA. LTDA.

f) AGUA

La parroquia 5 de Junio forma parte de la Cuenca del Río Cayapas, y de la subcuenca del Río Santiago. Sus principales afluentes son: El río Wimbi, que cruza la parte central de la parroquia hacia el noroccidente, el río Santiago que forma parte del límite sur de la parroquia y una serie de ríos de menor caudal que constituyen una basta red hídrica en la que se destaca los siguientes esteros y afluentes: río Grande y Las Juntas (que forman el Río Wimbi); los Esteros como: Medio Mundo, El Chorro, El Chorrillo se encuentran en buenas condiciones, sus aguas son cristalinas; no así el San Genaz, Santa María, San Gerardo, San Genacito, Delgado, La Fragua; son esteros que se usan pero están

ACTUALIZACIÓN DEL PLAN DE DESARROLLO
ORDENAMIENTO TERRITORIAL

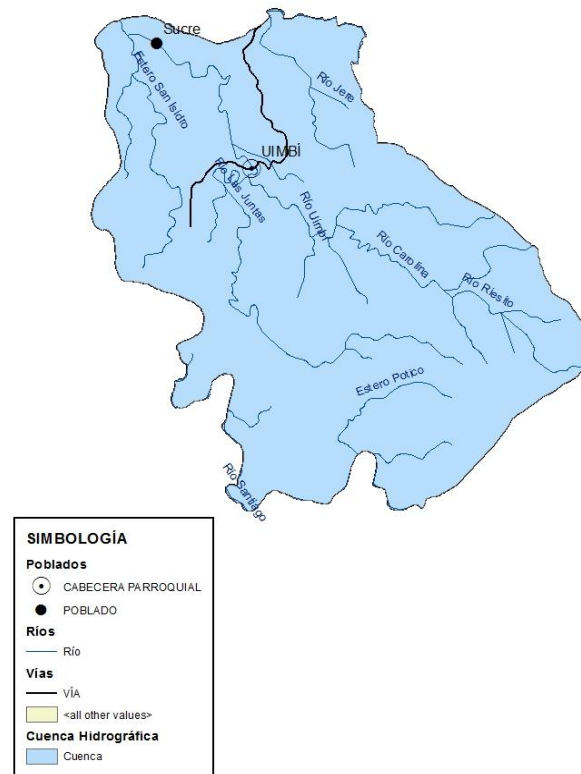
contaminados (se puede notar por el color de sus aguas, que ya no son cristalinas). Esteros contaminados: Churito, El Camacho, Camachito, Cayetano, Montealto, Chanucito, LAGUNA: Chambita

CUADRO No. 9

NOMBRE CUENCA		NOMBRE SUBCUENCA	NOMBRE MICROCUENCA	PEQUEÑOS AFLUENTES Y DRENAJES
RÍO CAYAPAS	RÍO SANTIAGO	RÍO WIMBÍ	ESTERO SAN ISIDRO	El Camacho Camachito Laguna Chambita Cayetano Montealto
			QUEBRADA STA. MARÍA	
			RÍO LA JUNTA	
			RÍO LA CAROLINA	
			QUEBRADA EL CHURO	
			QUEBRADA EL CHURITO	
		RÍO JERÉ		
		RÍO WIMBICITO		
			ESTEROS SERRANOS	
			ESTERO POTE	
	ESTERO POTICO			
	ESTERO SAN JUAN			

ILUSTRACIÓN No. 10

HIDROGRAFÍA
CUENCA RÍO CAYAPA - SUBCUENCA RÍO SANTIAGO



FUENTE: MAGAP – SINAGAP
ELABORACIÓN: PAESYAN CIA. LTDA.

**g) ECOSISTEMAS FRÁGILES, SERVICIOS AMBIENTALES Y
TERRITORIO BAJO CONSERVACIÓN O MANEJO AMBIENTAL**


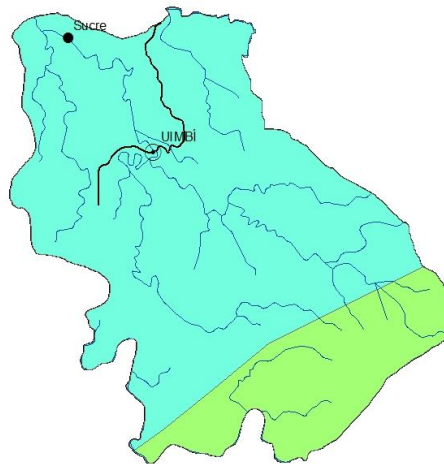
CUADRO No.10

ECOSISTEMA	EXTENSIÓN	INTERVENCIÓN HUMANA	AMENAZAS	PRIORIDAD DE CONSERVACIÓN
BOSQUE MUY HÚMEDO TROPICAL	16835,2 Has (16,83km ²)	60% aprox.	Actividades antrópicas: -Tala de bosques -Arboricultura (cultivo de teca, balsa y otros) -Palmicultura -Minería -Actividades agropecuaria en pequeña escala.	Alto
BOSQUE PLUVIAL PREMONTANO	4332,046 Has (4,33km ²)	100%	Actividades antrópicas: - Tala de bosques -Arboricultura (cultivo de teca, balsa y otros) -Palmicultura -Minería -Actividades agropecuarias en pequeña escala.	Alto

FUENTE: MAGAP – SINAGAP, MAE
ELABORACIÓN: PAESYAN CIA. LTDA.

ILUSTRACIÓN No. 12

ECOSISTEMAS



FUENTE: MAGAP – SINAGAP
ELABORACIÓN: PAESYAN CIA. LTDA.

PRINCIPALES SERVICIOS AMBIENTALES QUE PROPORCIONAN LOS ECOSISTEMAS

CUADRO No. 11

SERVICIOS DE SOPORTE	SERVICIOS DE PROVISION	SERVICIOS DE REGULACION DEL ECOSISTEMA	SERVICIOS CULTURALES
Biodiversidad	Alimento	Regulación de emisiones	Belleza escénica
Ciclo de nutrientes	Materias Primas	Regulación de clima	Recreación
Formación de suelo	Recursos Genéticos	Prevención de disturbios	Información cultural y artística
Producción primaria	Recursos Medicinales	Regulación de Agua	Información espiritual e histórica
Polinización	Recursos ornamentales	Provisión de agua	Ciencia y educación
Control biológico		Tratamientos de desechos	

FUENTE: MAE, MAGAP

ELABORACIÓN: PAESYAN CIA. LTDA.

DESCRIPCIÓN DE POTENCIALES ECOSISTEMAS PARA SERVICIOS AMBIENTALES

CUADRO No. 12

ECOSISTEMAS	SERVICIOS AMBIENTALES	DESTINADOS A
Bosque muy húmedo Tropical (bmHT)	Servicio de provisión	Restauración de bosque Conservación Turismo

FUENTE: MAE, MAGAP

ELABORACIÓN: PAESYAN CIA. LTDA.

27

PROPORCIÓN Y SUPERFICIES DE TERRITORIO CONTINENTAL BAJO CONSERVACIÓN O MANEJO AMBIENTAL

CUADRO No. 13

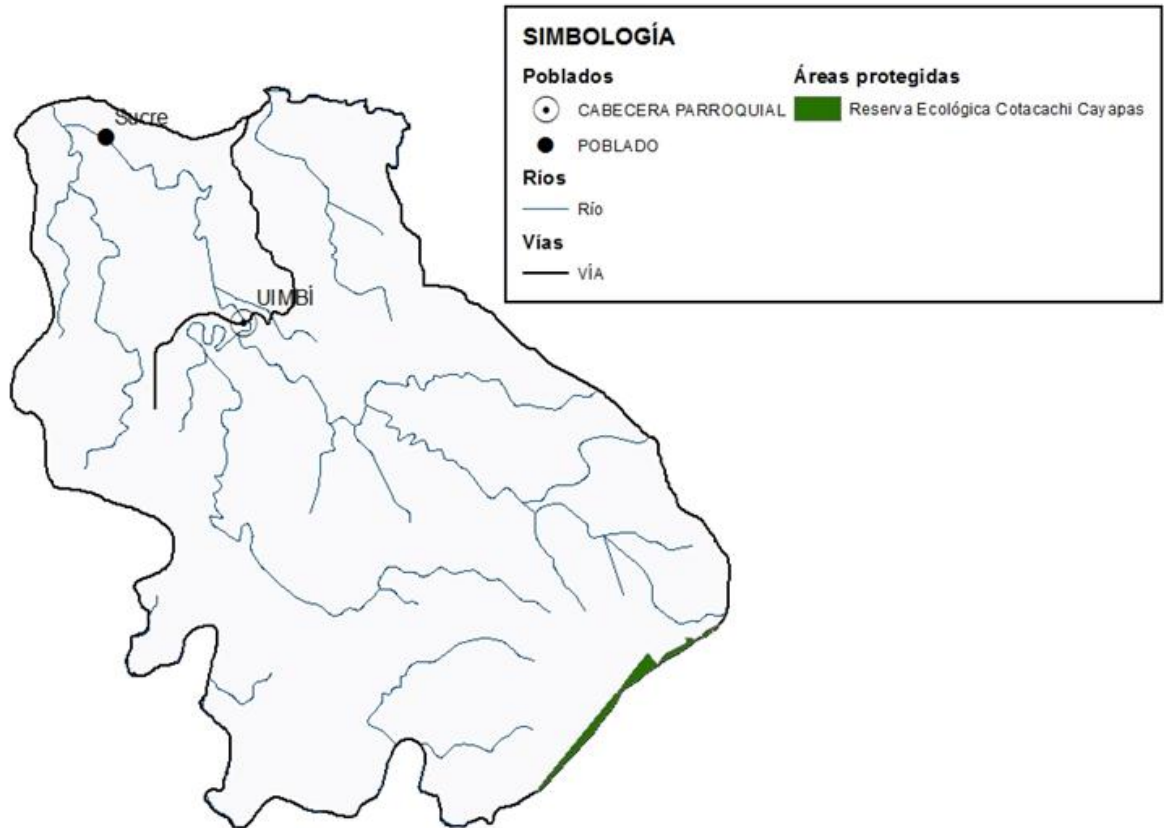
NOMBRE DEL ÁREA PROTEGIDA	CATEGORIA	SUPERFICIE CON COBERTURA NATURAL	PORCENTAJE DE LA PARROQUIA	PRIORIDAD DE CONSERVACION (MAE)
Reserva Ecológica Cotacachi Cayapas	Área protegida.	133,94 has	0,63%	Muy alta

FUENTE: MAE

ELABORACIÓN: PAESYAN CIA. LTDA.

La Reserva Ecológica Cotacachi Cayapas es parte del CORREDOR BIOLÓGICO AWACACHI.

ÁREAS PROTEGIDAS



FUENTE: MAE
ELABORACIÓN: PAESYAN CIA. LTDA.

h) RECURSOS NATURALES NO RENOVABLES EXISTENTES DE VALOR ECONÓMICO, ENERGÉTICO Y/O AMBIENTAL

Recursos no Renovables Existentes

CUADRO No. 14

RECURSOS	DESCRIPCIÓN	TIPO DE INFRAESTRUCTURA	No. DE CONCESIONES	SUPERFICIE OCUPADA	OBSERVACIONES
METÁLICOS	Oro, plata, cobre, platino, arsénico	Minera	4 empresas mineras explotan, de forma escondida	Se desconoce	No hay fuente oficial de concesiones mineras; mas, la comunidad constata la existencia de extractivismo de oro. Minería ilegal. Contaminación de los ríos y suelos.
COMBUSTIBLES FÓSILES	Petróleo	No hay registros	N/A	N/A	N/A

ACTUALIZACIÓN DEL PLAN DE DESARROLLO
ORDENAMIENTO TERRITORIAL

			ENAMI EP		
			ENAMI EP		
			ENAMI EP		

FUENTE: INVESTIGACIÓN DE CAMPO, ARCOM
ELABORACIÓN: PAESYAN CIA. LTDA.

ILUSTRACIÓN No. 14

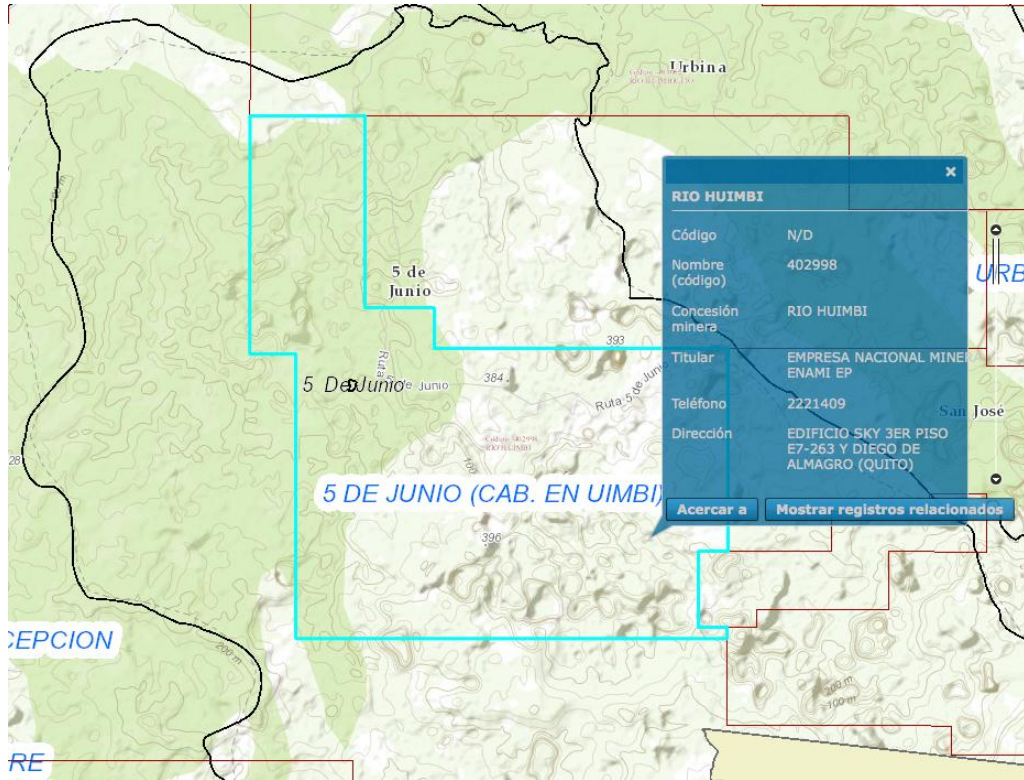


ILUSTRACIÓN No. 15

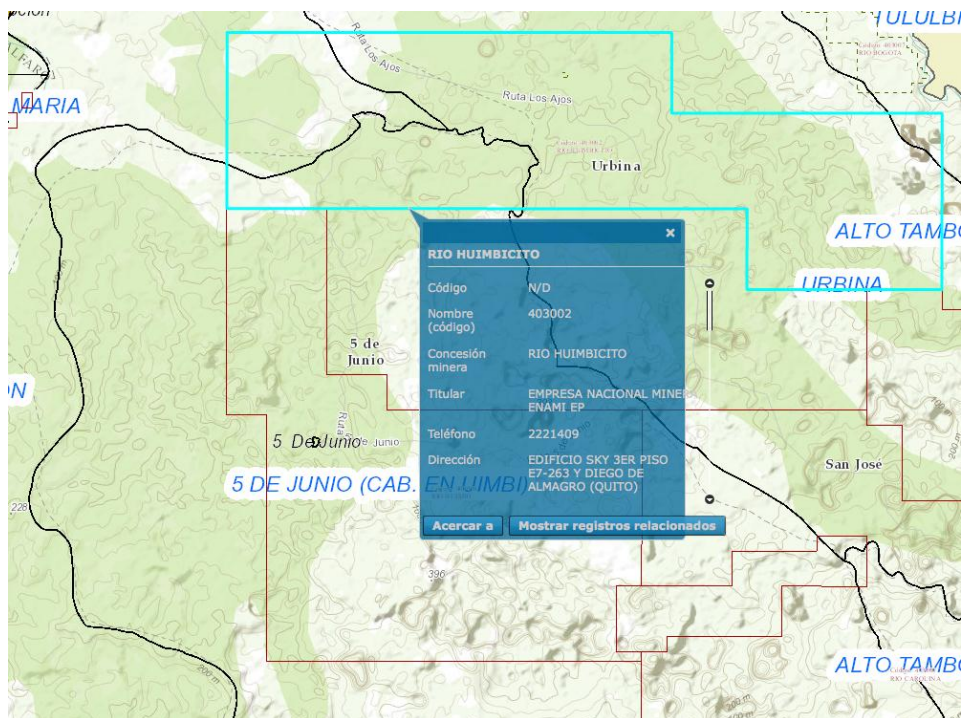
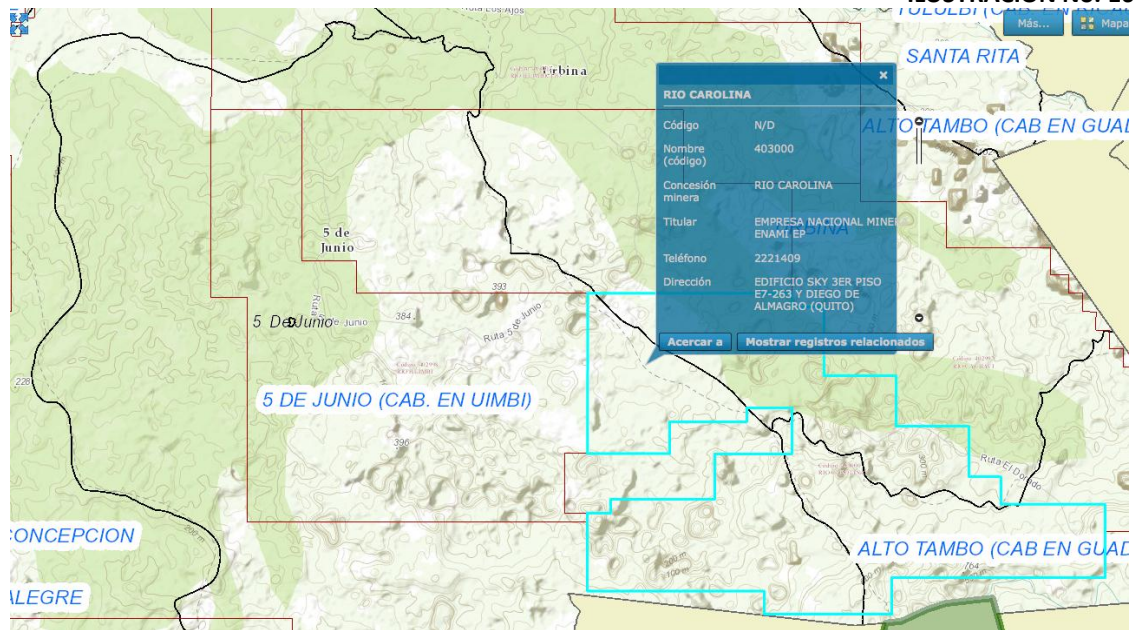


ILUSTRACIÓN No. 16



i) RECURSOS NATURALES DEGRADADOS O EN PROCESO DE DEGRADACIÓN O SUS CAUSAS.

Descripción de Recursos Naturales bajo presión o degradados

CUADRO No. 15

RECURSO	DESCRIPCIÓN DEL RECURSO BAJO PRESIÓN	CAUSA DE DEGRADACIÓN	NIVEL DE AFECTACIÓN
FLORA	Bosque Primario	Tala indiscriminada	Alto
FAUNA	Fauna endémica de la región, como: guanta, tatabra, venado, perico, ardillas, guatusas, tigrillos, diferentes reptiles, peces como el barbudo, guaña y otras especies acuáticas como camarones y minchilla.	Cacería indiscriminada, pérdida de hábitat natural	Alto
AGUA	Ríos, esteros y quebradas: Ríos Grande y Las Juntas se forma el Río Wimbi; los Esteros como: Medio Mundo, El Chorro, El San Genaz, Santa María, San Gerardo, San Genacito, Delgado, La Fragua Churito, El Camacho, Camachito, Cayetano, Montealto, Chanucito, LAGUNA: Chambita	Contaminación por minería	Alto

AIRE	Atmósfera de la parroquia	Fumigación	Bajo
-------------	---------------------------	------------	------

FUENTE: Investigación de campo
ELABORACIÓN: PAESYAN CIA. LTDA.

j) AMENAZAS, VULNERABILIDAD Y RIESGOS.

Descripción de Amenazas Naturales y Antrópicas

CUADRO No. 16

AMENAZAS NATURALES	UBICACIÓN	OCURRENCIA
VOLCÁNICA	Toda la parroquia	Baja
TERREMOTO	Toda la parroquia	Baja
TSUNAMI	N/A	No existe
SEQUÍA	Toda la parroquia	Baja
HELADA	N/A	No existe
INUNDACIÓN	Riveras de ríos y cabecera parroquial	Alta
AMENAZAS ANTRÓPICAS	UBICACIÓN	OCURRENCIA
QUEMA		
TALA	Toda la parroquia	Alta
CAZA	Toda la parroquia	Media
EROSIÓN	Toda la parroquia	Alta
CONTAMINACIÓN	Toda la parroquia	Alta

FUENTE: Investigación de campo
ELABORACIÓN: PAESYAN CIA. LTDA.

K) SINTESIS DEL COMPONENTE, PROBLEMAS Y POTENCIALIDADES

CUADRO No. 17

BIOFÍSICO		
VARIABLES	POTENCIALIDADES	PROBLEMAS
Relieve	El difícil acceso ha permitido que el hombre ingrese a los bosques, dando lugar a la conservación del ambiente.	Relieve del territorio dificulta el desarrollo de actividades agrícolas de manera sustentable.
Geología		Más del 80% del territorio es de carácter riesgoso por su geología de alta y mediana susceptibilidad por deslizamientos.
Suelos	CUT de la parroquia con vocación para bosque y conservación en el 90,1%. (Clase VIII)	Riesgo de desertificación y erosión de suelos por las actividades culturales, destacándose el monocultivo de palma africana y la deforestación.
	El 10% de la parroquia con vocación para la agricultura.	Una parte del 90% del territorio con vocación para la conservación (CUT Clase VIII), está siendo ocupado en actividades de agrícolas y mineras.
Cobertura del Suelo	Cobertura de pasto cultivado está ubicado en áreas adecuadas	Bosque natural en peligro de ser reemplazado por cultivos intensivos de palma y explotación maderera.
	Presencia de bosque natural, aproximadamente 20% del territorio	Las COT establecidas por el GAD Cantonal no corresponden con las CUT.
	Las actividades culturales del agro de sus pobladores es contraria a los cultivos intensivos	La actual cobertura del suelo se contradice con las CUT
Clima	Temperatura y pluviosidad generan un clima agradable y saludable.	Clima en riesgo por disminución del bosque.
	El clima mega térmico lluvioso que caracteriza a la parroquia se mantiene todavía estable.	
Agua	Extensa red de ríos y esteros cruzan todo el territorio	Pluviosidad y caudal de los ríos de la parroquia tiende a disminuir.
		Red hídrica, especialmente fuentes de captación de agua para consumo humano, están siendo contaminadas y agotadas por deforestación y minería
Recursos Naturales no Renovables	La parroquia es zona aurífera	Presencia de minería industrial agota el recurso aurífero (explotación no sustentable)
	Existencia de canteras de material pétreo y áridos	
Ecosistemas	Las actividades conservacionistas pueden ser financiadas y apoyadas por la comunidad mundial	Los dos ecosistemas, Bosque Muy Húmedo Tropical y Bosque Pluvial Premontano, alterados por minería, palmicultura y explotación maderera, causando desaparición de fauna y flora endémicas
	Tendencia de conservación de los ecosistemas es	

*ACTUALIZACIÓN DEL PLAN DE DESARROLLO
ORDENAMIENTO TERRITORIAL*

	parte de la cultura de los pobladores. Presencia casi intacta de la biodiversidad propia del Chocó en parte del territorio.
Recursos Naturales Degradados	Producción de oxígeno, pulmón para el país y el planeta. Potencialidad venta de servicios ambientales. Zona de interés científico por su ecosistema aun conservado
Amenazas, vulnerabilidad y riesgos	Desbordamiento de ríos en temporada de invierno Plantaciones de palma contaminan suelos, agua y aire por fumigaciones y uso de químicos

FUENTE: TRABAJO DE CAMPO
ELABORACIÓN: PAESYAN CIA. LTDA.

1.4.2. COMPONENTE SOCIO CULTURAL

a) ANÁLISIS DEMOGRÁFICO

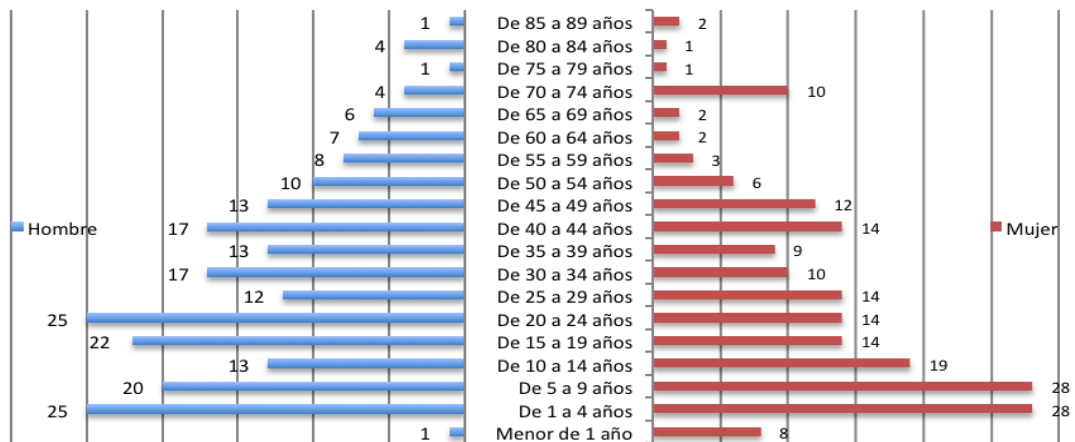
CUADRO No. 18

GRUPOS QUINQUENALES DE EDAD			
Años	Hombre	Mujer	Total
Menor de 1 año	1	8	9
De 1 a 4 años	25	28	53
De 5 a 9 años	20	28	48
De 10 a 14 años	13	19	32
De 15 a 19 años	22	14	36
De 20 a 24 años	25	14	39
De 25 a 29 años	12	14	26
De 30 a 34 años	17	10	27
De 35 a 39 años	13	9	22
De 40 a 44 años	17	14	31
De 45 a 49 años	13	12	25
De 50 a 54 años	10	6	16
De 55 a 59 años	8	3	11
De 60 a 64 años	7	2	9
De 65 a 69 años	6	2	8
De 70 a 74 años	4	10	14
De 75 a 79 años	1	1	2
De 80 a 84 años	4	1	5
De 85 a 89 años	1	2	3
Total	219	197	416

FUENTE: INEC – Censo 2010
ELABORACIÓN: PAESYAN CIA. LTDA.

PIRÁMIDE POBLACIONAL PARROQUIA 5 DE JUNIO (Fuente: Censo 2010 - INEC)

FIGURA No. 1



FUENTE: INEC – Censo 2010
ELABORACIÓN: PAESYAN CIA. LTDA.

➤ **PROYECCIÓN INEC 2015**

CUADRO No. 19

Población al 2015	519	
Población por sexo 2015	Hombres: 269	Mujeres: 250

FUENTE: INEC – Censo 2010
ELABORACIÓN: PAESYAN CIA. LTDA.

➤ **TASA DE CRECIMIENTO**

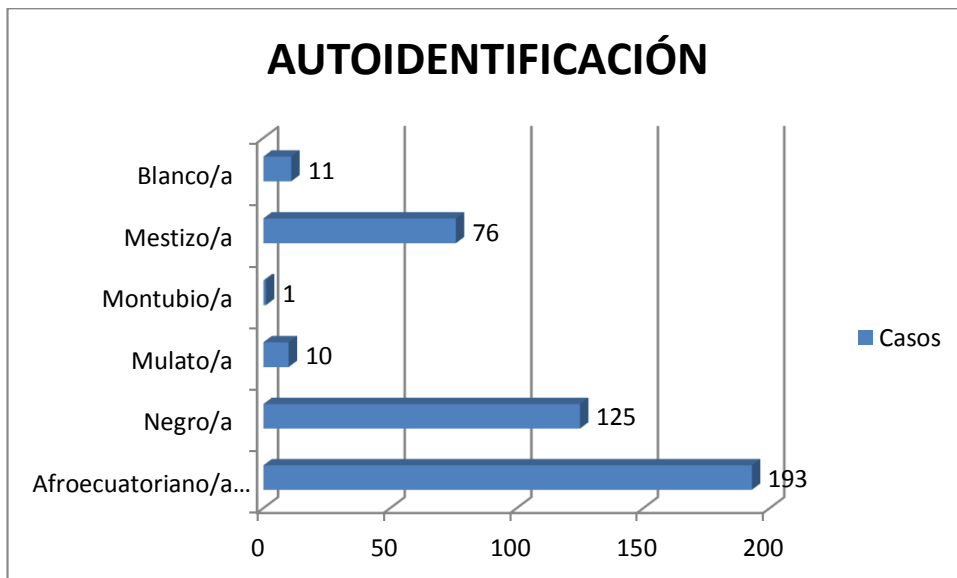
CUADRO No. 20

Tasa de crecimiento poblacional (Periodo intercensal 2001 -2010 INEC)	4,52%
--	--------------

FUENTE: INEC – Censo 2010
ELABORACIÓN: PAESYAN CIA. LTDA.

➤ **AUTOIDENTIFICACIÓN ÉTNICA**

FIGURA No. 2

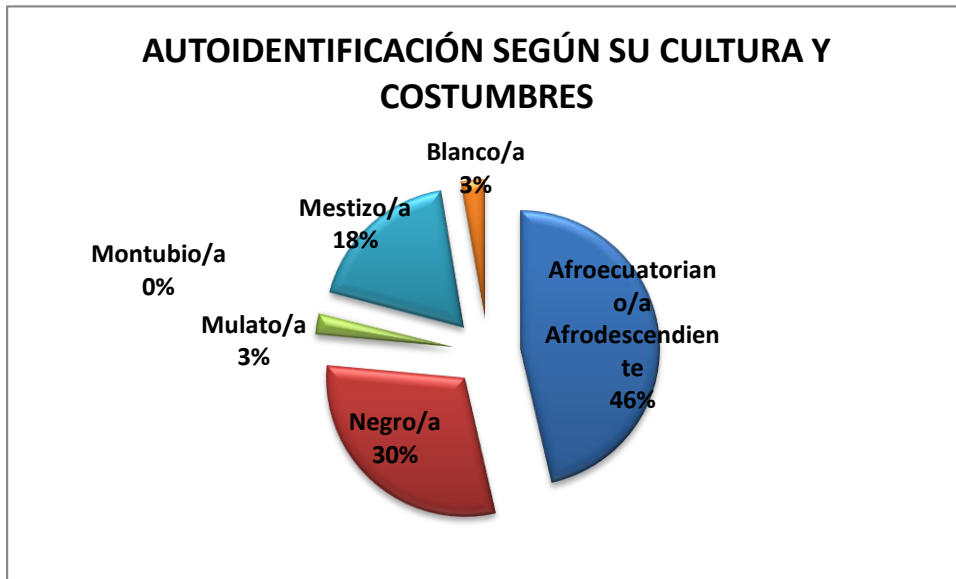


FUENTE: INEC – Censo 2010
ELABORACIÓN: PAESYAN CIA. LTDA.

CUADRO No. 21

AUTOIDENTIFICACIÓN ÉTNICA		
Autoidentificación según su cultura y costumbres	Casos	%
Afroecuatoriano/a Afrodescendiente	193	46.39
Negro/a	125	30.05
Mulato/a	10	2.40
Montubio/a	1	0.24
Mestizo/a	76	18.27
Blanco/a	11	2.64
Total	416	100.00

FUENTE: INEC – Censo 2010
ELABORACIÓN: PAESYAN CIA. LTDA.



➤ **POBLACIÓN ECONÓMICAMENTE ACTIVA**

CUADRO No. 22

INDICADOR	FUENTE	TOTAL
Población económicamente activa	INEC - CPV 2010	182

FUENTE: INEC – Censo 2010

ELABORACIÓN: PAESYAN CIA. LTDA.

➤ **ÍNDICE DE FEMINIDAD Y MASCULINIDAD Y ENVEJECIMIENTO**

CUADRO No. 23

Índice de masculinidad	111,16
Índice de feminidad	89,95
Índice de envejecimiento	22,53

FUENTE: INEC – Censo 2010

ELABORACIÓN: PAESYAN CIA. LTDA.

➤ **DENSIDAD DEMOGRÁFICA**

CUADRO No. 24

Densidad Poblacional (hab./km ²)	1,96
--	------

FUENTE: INEC – Censo 2010

ELABORACIÓN: PAESYAN CIA. LTDA.

➤ **ÍNDICE DE DEPENDENCIA DEMOGRÁFICA**

CUADRO No. 25

Índice de dependencia demográfica	71,9008255
-----------------------------------	------------

FUENTE: INEC – Censo 2010

ELABORACIÓN: PAESYAN CIA. LTDA.

b) EDUCACIÓN

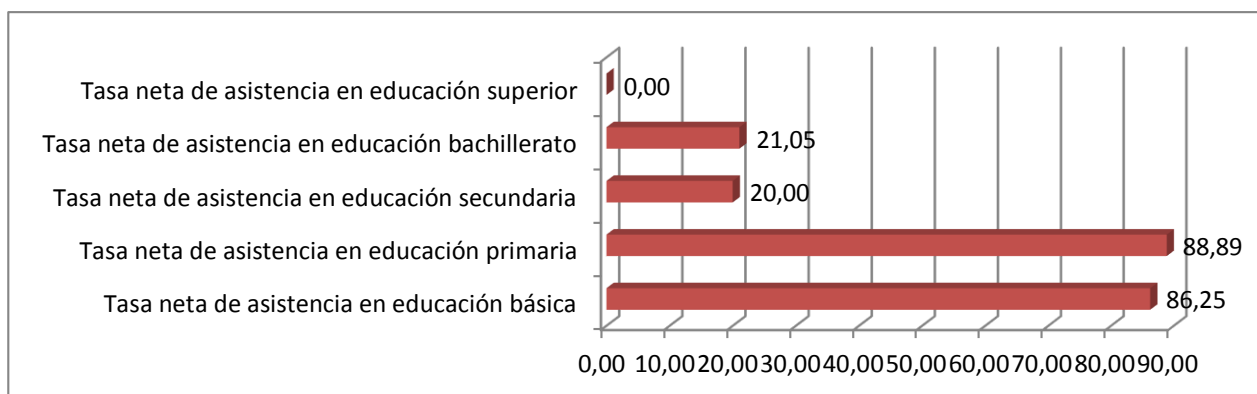
➤ TASA DE ASISTENCIA POR NIVEL DE EDUCACIÓN

CUADRO No. 26

TASA DE ASISTENCIA POR NIVEL DE EDUCACION	
Tasa neta de asistencia en educación básica	86.25
Tasa neta de asistencia en educación primaria	88.89
Tasa neta de asistencia en educación secundaria	20.00
Tasa neta de asistencia en educación bachillerato	21.05
Tasa neta de asistencia en educación superior	0.00

FUENTE: Sistema Nacional de Información
ELABORACIÓN: PAESYAN CIA. LTDA.

FIGURA No. 4



FUENTE: INEC – Censo 2010
ELABORACIÓN: PAESYAN CIA. LTDA.

➤ ESCOLARIDAD PROMEDIO DE LA POBLACIÓN

CUADRO No. 27

ESCOLARIDAD DE LA POBLACIÓN	
Escolaridad promedio de la población de 24 y más años de edad	6.13

FUENTE: Sistema Nacional de Información
ELABORACIÓN: PAESYAN CIA. LTDA.

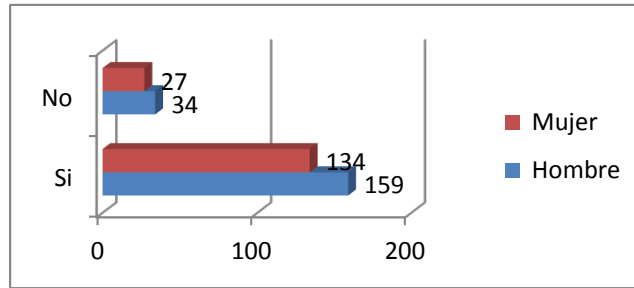
➤ ALFABETISMO (SABE LEER Y ESCRIBIR)

CUADRO No. 28

SABE LEER Y ESCRIBIR			
Sexo	Si	No	Total
Hombre	159	34	193
Mujer	134	27	161
Total	293	61	354

FUENTE: CENSO-INEC 2010
ELABORACIÓN: PAESYAN CIA. LTDA.

FIGURA No. 4



➤ **ANALFABETISMO**

CUADRO No. 29

ÍNDICE DE ANALFABETISMO (10 años y más)		
Código	Nombre de la Parroquia	Índice
80555	5 DE JUNIO	14.71

FUENTE: Censo-Inec 2010

ELABORACIÓN: ELABORACIÓN: PAESYAN CIA. LTDA.

➤ **DESERCIÓN ESCOLAR (ABANDONO ESCOLAR)**

CUADRO No. 30

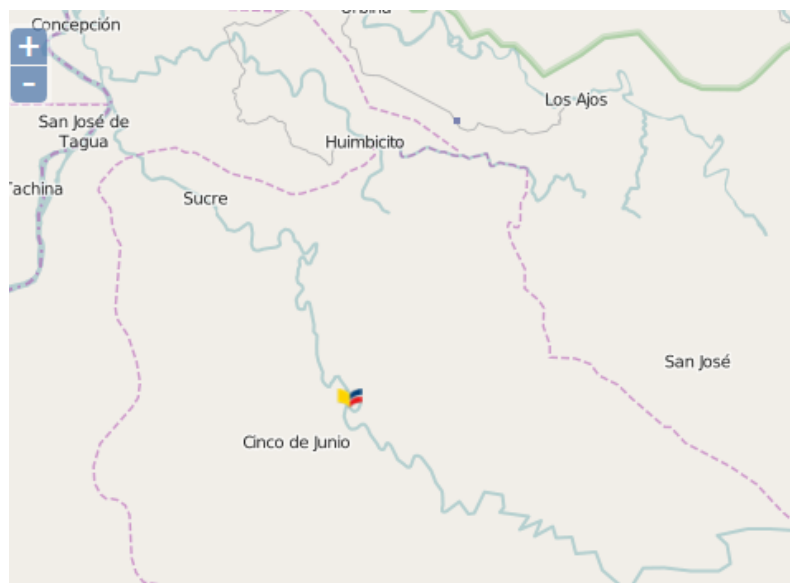
DESERCIÓN ESCOLAR	
En 7mo de EGB	4
En 10 de EGB	0
En 3ro de Bachillerato	0

FUENTE: SIISE- 2010

ELABORACIÓN: ELABORACIÓN: PAESYAN CIA. LTDA.

➤ **INSTITUCIONES EDUCATIVAS**

ILUSTRACIÓN No. 17



FUENTE: SNI

ELABORACIÓN: PAESYAN CIA. LTDA.

CUADRO No. 31

INSTITUCIÓN	DISTRITO	TIPO DE INSTITUCIÓN	UBICACIÓN GEOGRAFICA	
JUAN SALINAS	San Lorenzo	Fiscal	0.958827353580	-78.772467178200

FUENTE: SNI - MINISTERIO DE EDUCACIÓN 2013
ELABORACIÓN: PAESYAN CIA. LTDA.

c) SALUD

➤ MORTALIDAD Y NATALIDAD

CUADRO No. 32

PROVINCIA DE ESMERALDAS	
TASA DE MORTALIDAD GENERAL (por 1000 habitantes)	3.18
RAZÓN DE MORTALIDAD MATERNA (por 100000 nacidos vivos)	85.61
TASA DE NATALIDAD (por 1000 habitantes)	10.30
RAZÓN DE MORTALIDAD INFANTIL	3.95

FUENTE: MSP-Estadísticas 2013
ELABORACIÓN: PAESYAN CIA. LTDA.

➤ CAUSAS DE MUERTE (5 principales)

CUADRO No. 33

No.	CAUSAS DE MUERTE CANTÓN SAN LORENZO	Defunciones	% Defunciones
1	Agresiones (homicidios)	11	9.57%
2	Enfermedades cerebrovasculares	9	7.83%
3	Diabetes Mellitus	5	4.35%
4	Enfermedades hipertensivas	5	4.35%
5	Accidentes de transporte terrestre	5	4.35%

FUENTE: MSP-Estadísticas 2014
ELABORACIÓN: PAESYAN CIA. LTDA.

➤ MORBILIDAD Y PERFIL EPIDEMIOLÓGICO

CUADRO No. 34

DIEZ PRIMERAS CAUSAS DE MORBILIDAD			
No.	CAUSAS	No. CONSULTAS	%
1	Diarrea y gastroenteritis de presunto origen infeccioso	1	10%
2	Otro bocio no toxico	1	10%
3	Esquizofrenia	1	10%
4	Infarto cerebral	1	10%
5	Apendicitis aguda	1	10%
6	Atención materna por anomalías conocidas o presuntas de los órganos pelvianos de la madre	1	10%
7	Falso trabajo de parto	1	10%
8	Neumonía congénita	1	10%
9	Herida del abdomen, de la región lumbosacra y de la pelvis	1	10%
10	Amputación traumática de la muñeca y de la mano	1	10%
		10	100%

FUENTE: MSP-Estadísticas 2014
ELABORACIÓN: PAESYAN CIA. LTDA.

➤ **DESNUTRICIÓN**

CUADRO No. 35

DESNUTRICIÓN CRÓNICA EN LA PROVINCIA DE ESMERALDAS			
	PORCENTAJE (n/N*100)	NÚMERO DE NIÑOS QUE PRESENTAN RETRASO EN TALLA n	NÚMERO TOTAL DE NIÑOS <5 AÑOS QUE SE MIDIERON N
Esmeraldas	18.3%	11394	62364

FUENTE: SIISE (ENCUESTA NACIONAL DE SALUD Y NUTRICIÓN 2012)
ELABORACIÓN: PAESYAN CIA. LTDA.

CUADRO No. 36

DESNUTRICIÓN GLOBAL EN LA PROVINCIA DE ESMERALDAS			
	PORCENTAJE (n/N*100)	NÚMERO DE NIÑOS QUE PRESENTAN RETRASO EN PESO n	NÚMERO TOTAL DE NIÑOS <5 AÑOS QUE SE MIDIERON N
Esmeraldas	5.5%	3511	63370

FUENTE: SIISE (ENCUESTA NACIONAL DE SALUD Y NUTRICIÓN 2012)
ELABORACIÓN: PAESYAN CIA. LTDA.

➤ **TASA DE FECUNDIDAD**

CUADRO No. 37

TASA GENERAL DE FECUNDIDAD PROVINCIA DE ESMERALDAS	
	Tasa general de fecundidad por cada 1000 mujeres en edad fértil
Esmeraldas	131

FUENTE: SIISE – Encuesta Demográfica y de Salud Materna e Infantil 2004 - CEPAR
ELABORACIÓN: PAESYAN CIA. LTDA.

40

CUADRO No. 38

TASA GLOBAL DE FECUNDIDAD REGIÓN COSTA	
	Número esperado de hijos. Promedio
COSTA	3.3

FUENTE: SIISE – Encuesta Demográfica y de Salud Materna e Infantil 2004 - CEPAR
ELABORACIÓN: PAESYAN CIA. LTDA.

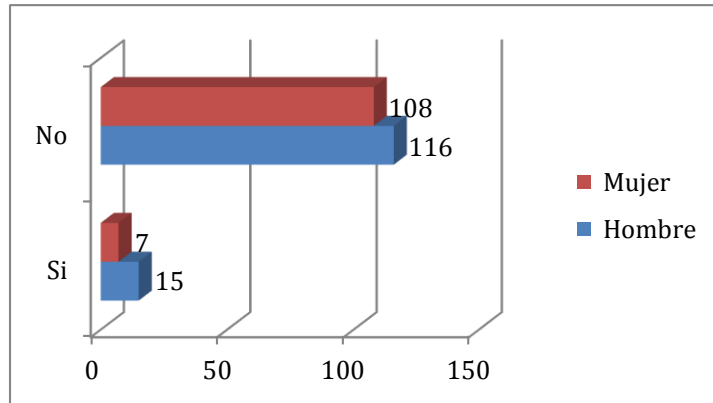
➤ **DISCAPACIDAD**

CUADRO No. 39

DISCAPACIDAD PERMANENTE POR MÁS DE UN AÑO				
	Si	No	No responde	Total
Hombre	15	116	88	219
Mujer	7	108	82	197
Total	22	224	170	416
%	5,3	53,8	40,9	100

FUENTE: INEC – Censo 2010
ELABORACIÓN: PAESYAN CIA. LTDA.

FIGURA NO.5



Fuente: Censo INEC-2010
Elaboración: PAESYAN CIA. LTDA.

TIPO DE DISCAPACIDAD	TOTAL
Población con discapacidad mental	5
Población con discapacidad psiquiátrica	1
Población con discapacidad físico - motora	7
Población con discapacidad visual	4
Población con discapacidad auditiva	2

FUENTE: INEC – Censo 2010
ELABORACIÓN: PAESYAN CIA. LTDA.

GRÁFICO No. 28

Por sexo

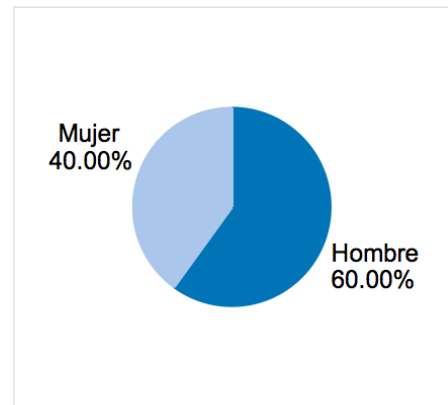


GRÁFICO No. 28

CUADRO No. 40

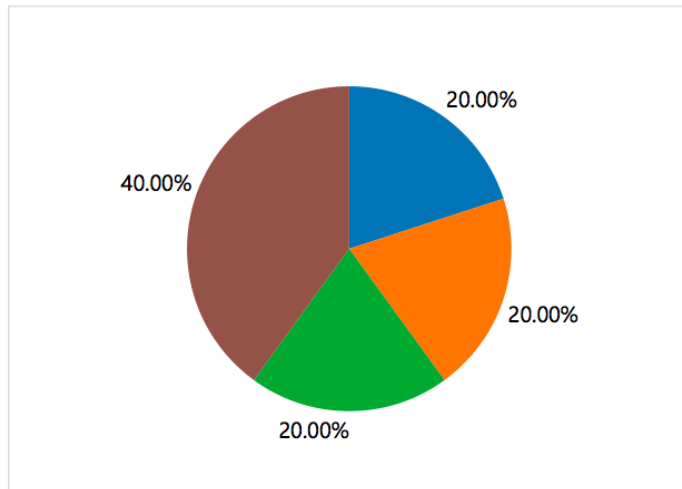
PERSONAS CON DISCAPACIDAD POR GRUPOS DE EDAD			
EDAD (grupo)	Hombre	Mujer	Total general
15 a 19 años	1	1	2
50 a 64 años		1	1
65 y más años	2		2
Total general	3	2	5

FUENTE: MSP 2014
ELABORACIÓN: PAESYAN CIA. LTDA.

Tipo de discapacidad

Tipo de discapacidad

- Auditiva
- Física
- Intelectual
- Visual



FUENTE: MSP 2014
ELABORACIÓN: PAESYAN CIA. LTDA.

➤ COBERTURA DE SALUD POR EQUIPAMIENTOS EN EL TERRITORIO

ILUSTRACIÓN No. 18



FUENTE: SNI - MSP 2012
ELABORACIÓN: PAESYAN CIA. LTDA.

CUADRO No. 41

TIPO DE CENTRO DE SALUD	PARROQUIA	CIRCUITO	CENTRO DE SALUD	NÚMERO DE CENTROS DE SALUD	LATITUD	LONGITUD
PUESTO DE SALUD	5 DE JUNIO (CAB. EN UIMBI)	CONCEPCION-SAN JAVIER DE CACHAVI-URBINA-ALTO TAMBO (CAB EN GUADUAL)-5 DE JUNIO (CAB EN UIMBI)	WIMBÍ (5 DE JUNIO)	1	0.961782000000	-78.769457000000

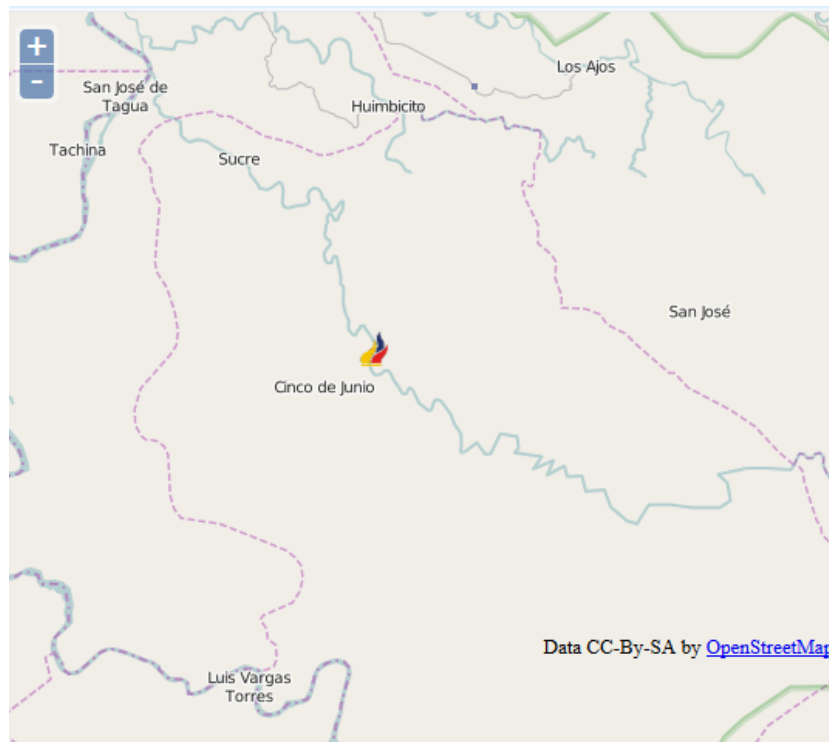
FUENTE: SNI - MSP 2012
ELABORACIÓN: PAESYAN CIA. LTDA.

d) ACCESO Y USO DEL ESPACIO PÚBLICO Y CULTURAL

La Parroquia cuenta con espacios públicos limitados: una cancha de fútbol, un parque céntrico y una plazoleta, los mismos que no llegan a tener un total de 1Ha. Del mantenimiento de los mismos se encarga el GAD, en coordinación con la ciudadanía, y principalmente con los equipos de fútbol de jóvenes, de hombres y mujeres, el cual viene funcionando activamente.

➤ DEPORTE Y RECREACIÓN

ILUSTRACIÓN No.19



CUADRO No. 42

INFRAESTRUCTURA DEPORTIVA				
Parroquia	Infraestructura Deportiva	Número de Infraestructuras Deportivas	Latitud	Longitud
5 DE JUNIO (CAB. EN UIMBI)	CANCHA DE FUTBOL DE WIMBI	1	-1.276829268293	-79.130487804878

FUENTE: SISTEMA NACIONAL DE INFORMACIÓN
ELABORACIÓN: PAESYAN CIA. LTDA.

e) NECESIDADES BÁSICAS INSATISFECHAS

CUADRO No. 43

Índice de Necesidades Básicas Insatisfechas (Hogares)	
NBI	98.18%

FUENTE: SISTEMA NACIONAL DE INFORMACIÓN
ELABORACIÓN: PAESYAN CIA. LTDA.

CUADRO No. 43

Índice de Necesidades Básicas Insatisfechas (Personas)	
NBI	98.07%

FUENTE: SISTEMA NACIONAL DE INFORMACIÓN
ELABORACIÓN: PAESYAN CIA. LTDA.

f) ORGANIZACIÓN SOCIAL

CUADRO No. 46

NOMBRES DE LAS ORGANIZACIONES	ACTIVIDAD	UBICACIÓN	RELACIÓN CON EL GAD (POSITIVO / NEGATIVO)	INFLUENCIA EN LA PARROQUIA (ALTA, MEDIA, BAJA)
Concejo de Participación Ciudadana	Participación y planificación	Cabecera Parroquial	Positiva	Alta
Comité de Agua cabecera parroquial	Gestión de servicio de agua	Cabecera parroquial	Positiva	Alta
Comité Estudiantil (Dixón Valencia)	Dirige y participa en la Escuela de la cabecera parroquial	Escuela de la Cabecera parroquial	Positiva	Alta

*ACTUALIZACIÓN DEL PLAN DE DESARROLLO
ORDENAMIENTO TERRITORIAL*

Comité de Salud	Atiende la salud de los pobladores de la parroquia	Cabecera parroquial	Positiva	Alta
Comité de deportes	Gestiona y emprende actividades deportivas	Cabecera parroquial	Positiva	Alta
Club ecológico	Gestiona y emprende actividades de protección del medio ambiente	Cabecera parroquial	Positiva	Alta
Iglesia Católica	Motiva la fe de los parroquianos	Cabecera parroquial	Positiva	Alta

FUENTE: INVESTIGACIÓN DE CAMPO
ELABORACIÓN: PAESYAN CIA. LTDA.

g) GRUPOS ÉTNICOS

Según el Censo de Población 2010, no existen datos de los grupos étnicos de la parroquia, sin embargo sus habitantes son afro en su mayoría, casi nula la presencia de mestizos y otros. Se encuentran organizados de forma comunitaria debido a que habitan en tierras comunales.

h) SEGURIDAD Y CONVIVENCIA CIUDADANA

La comunidad no tiene un UPC equipado, medios de transporte para emergencia, ni gendarmes que puedan atender los casos de inseguridad que pudieran ocurrir en el territorio. No existe un sistema para prevención de incendios. Se conoce sobre riesgos de inundación que afecta a una parte de las viviendas, cuando hay crecientes del río Wimbí.

Entre los pobladores de la parroquia existen elevados valores de convivencia familiar y comunitaria; en conjunto constituyen una sociedad bien organizada y pacífica, en la que se mantiene la costumbre de la minga. La violencia intrafamiliar y drogas tiene muy poca presencia.

En la parroquia 5 de Junio, son presa de amenazas por parte de personas con poder económico, que realizan actividades de minería y producción de palma en el sector, dañando el medio ambiente y afectando el bienestar de los pobladores. La principal causa de muerte en la parroquia es por muerte natural (Según el Censo 2010, tenemos información sobre la principal causa de muerte los homicidios con respecto al cantón San Lorenzo).

i) PATRIMONIO CULTURAL TANGIBLE E INTANGIBLE

CUADRO No. 47



DATOS DE IDENTIFICACIÓN	
DENOMINACIÓN:	CONSTRUCCIÓN DE CANOAS- CINCO DE JUNIO, ESMERALDAS
Lengua	CASTELLANO
Grupo social	AFRODESCENDIENTE
Ámbito	TÉCNICAS ARTESANALES TRADICIONALES
Subámbito	TÉCNICAS ARTESANALES TRADICIONALES
Detalle del subámbito	EBANISTERIA-TALLA EN MADERA

FUENTE: MINISTERIO COORDINADOR DE PATRIMONIO
ELABORACION: PAESYAN

CUADRO No. 48

ELEMENTOS ARTESANALES TRADICIONALES								
Material utilizado	Rampira	Madera	Paja	Conchas de coco	Conchas - Tortugas	Tagua	Caña guadúa	Calabazo
PRODUCTOS	Canasto Abanico Bolso	Canoa Batea Canalete	Chocita Sombrero Bolso	Sostenes Vinchas Aretes Plato	Adornos Bolso Monedero	Valero Monedero Pulseras Collares	Catanga Aretes Marimba Adornos Guasa	Maraca Alcancía Florero Cuchara Mate (para almacenamiento de agua)
Lengua	CASTELLANO							
Grupo social	AFRODESCENDIENTE							
Ámbito	TÉCNICAS ARTESANALES TRADICIONALES							

FUENTE: Talleres de socialización en Parroquia 5 de Junio
ELABORACION: PAESYAN CIA. LTDA.

ACTUALIZACIÓN DEL PLAN DE DESARROLLO
ORDENAMIENTO TERRITORIAL

CUADRO No. 49



DATOS DE IDENTIFICACIÓN	
DENOMINACION:	FESTIVIDADES DE SEMANA SANTA- CINCO DE JUNIO, ESMERALDAS
Lengua	CASTELLANO
Grupo social	AFRODESCENDIENTE
Ámbito	USOS SOCIALES, RITUALES Y ACTOS FESTIVOS
Subámbito	FIESTAS
Detalle del subámbito	FIESTAS O CONMEMORACIONES RELIGIOSAS

FUENTE: Ministerio Coordinador de Patrimonio
ELABORACION: PAESYAN CIA. LTDA.

CUADRO No. 50



DATOS DE IDENTIFICACIÓN	
DENOMINACION:	FIESTAS PATRONALES- CINCO DE JUNIO, ESMERALDAS
Lengua	CASTELLANO
Grupo social	AFRODESCENDIENTE
Ámbito	USOS SOCIALES, RITUALES Y ACTOS FESTIVOS
Subámbito	FIESTAS
Detalle del subámbito	FIESTAS O CONMEMORACIONES RELIGIOSAS

FUENTE: Ministerio Coordinador de Patrimonio
ELABORACION: PAESYAN CIA. LTDA.

CUADRO No. 51



DATOS DE IDENTIFICACIÓN	
DENOMINACION:	PASATA O LOA, CINCO DE JUNIO, ESMERALDAS
Lengua	CASTELLANO
Grupo social	AFRODESCENDIENTE
Ámbito	TRADICIONES Y EXPRESIONES ORALES
Subámbito	EXPRESIONES ORALES
Detalle del subámbito	LOAS

FUENTE: Ministerio Coordinador de Patrimonio
ELABORACION: PAESYAN CIA. LTDA.

ACTUALIZACIÓN DEL PLAN DE DESARROLLO
ORDENAMIENTO TERRITORIAL

CUADRO No. 52



DATOS DE IDENTIFICACIÓN	
DENOMINACION:	FIESTA DE SAN ANTONIO- CINCO DE JUNIO, ESMERALDAS
Lengua	CASTELLANO
Grupo social	AFRODESCENDIENTE
Ambito	USOS SOCIALES, RITUALES Y ACTOS FESTIVOS
Subambito	FIESTAS
Detalle del subámbito	FIESTAS O CONMEMORACIONES RELIGIOSAS

FUENTE: Ministerio Coordinador de Patrimonio
ELABORACION: PAESYAN CIA. LTDA.

CUADRO No. 53



DATOS DE IDENTIFICACIÓN	
DENOMINACION:	DÉCIMAS- CINCO DE JUNIO, ESMERALDAS
Lengua	CASTELLANO
Grupo social	AFRODESCENDIENTE
Ámbito	TRADICIONES Y EXPRESIONES ORALES
Subámbito	EXPRESIONES ORALES
Detalle del subámbito	DÉCIMAS

FUENTE: Ministerio Coordinador de Patrimonio
ELABORACION: PAESYAN CIA. LTDA.

48

CUADRO No. 54



DATOS DE IDENTIFICACIÓN	
DENOMINACION:	RITO PARA LA CURA DEL MAL DE OJO- CINCO DE JUNIO, ESMERALDAS
Lengua	CASTELLANO
Grupo social	AFRODESCENDIENTE
Ámbito	CONOCIMIENTOS Y USOS RELACIONADOS CON LA NATURALEZA Y EL UNIVERSO
Subámbito	MEDICINA TRADICIONAL
Detalle del Subámbito	N/A

FUENTE: Ministerio Coordinador de Patrimonio
ELABORACION: PAESYAN CIA. LTDA.

CUADRO No. 55

DATOS DE IDENTIFICACIÓN	
DENOMINACION:	ENCOCADO DE MINCHILLA-CINCO DE JUNIO, ESMERALDAS
Lengua	CASTELLANO
Grupo social	AFRODESCENDIENTE
Ámbito	CONOCIMIENTOS Y USOS RELACIONADOS CON LA NATURALEZA Y EL UNIVERSO
Subámbito	GASTRONOMÍA
Detalle del subámbito	GASTRONOMÍA COTIDIANA

FUENTE: Ministerio Coordinador de Patrimonio
ELABORACION: PAESYAN CIA. LTDA.

j) IGUALDAD

CUADRO No. 56

AGENDA DE IGUALDAD	ACCIONES	OBSERVACIONES
Género	Regulación	Existe Ordenanza Municipal que regula el funcionamiento de la comisión permanente de igualdad de género; y, la unidad municipal de igualdad de género, la prevención y erradicación de la Discriminación y la violencia hacia las mujeres, en el cantón San Lorenzo del Pailón.
	Participación Ciudadana	Hay presencia de mujeres en la Junta Parroquial. Liderazgo en las organizaciones con presencia de mujeres.
	Discriminación y Violencia	Baja de incidencia de machismo y maltrato
Intergeneracional	Regulación	No existe agenda regulatoria en el Cantón
	Participación Ciudadana	Se evidencia participación en las decisiones de la Parroquia por parte de adultos mayores, jóvenes y niños.
	Discriminación y Violencia	Prácticas armónicas de convivencia entre adultos mayores, jóvenes y niños/niñas Poco acceso al trabajo de la población juvenil.
Intercultural	Regulación	No existe agenda regulatoria en el Cantón
	Participación Ciudadana	La única etnia existente en la parroquia son los afro
	Discriminación y Violencia	Limitado acceso a la formación y práctica en artes y cultura. Masiva difusión de manifestaciones culturales con pobre calidad ética y estética y falta acceso a eventos de buen nivel y contenido.
Discapacidad y movilidad humana	Regulación	No existe agenda regulatoria en el Cantón
	Participación Ciudadana	No se evidencia participación de personas con discapacidad en los espacios de gobierno y organizaciones sociales.
	Discriminación y Violencia	Infraestructura en las Instituciones de la Parroquia no cuentan con equipamiento y adecuaciones para las personas con discapacidad. Limitado acceso al trabajo.
Nacionalidad y Pueblos	Regulación	No existe agenda regulatoria en el Cantón
	Participación Ciudadana	Se evidencia representación y participación de las etnias Afroen los espacios de gobierno.
	Discriminación y Violencia	

FUENTE: INPC-SIBCE
ELABORACION: PAESYAN CIA. LTDA.

k) MOVIMIENTOS MIGRATORIOS Y VECTORES DE MOVILIDAD HUMANA

CUADRO No. 57

ACTUAL PAÍS DE RESIDENCIA	
PAÍS	CASOS
Bélgica	1
España	3
Italia	2
Sin Especificar	2
Total	8

FUENTE: CENSO-INEC 2010
ELABORACIÓN: PAESYAN CIA. LTDA.

Debido a la oferta incompleta de estudios y falta de trabajo, adolescentes y jóvenes se ven obligados a emigrar hacia otros sectores u otras provincias. Existe también emigración de adultos, principalmente por falta de trabajo en la parroquia.

I) SÍNTESIS DEL COMPONENTE, PROBLEMAS Y POTENCIALIDADES

CUADRO No. 58

COMPONENTE SOCIO CULTURAL		
VARIABLES	POTENCIALIDADES	PROBLEMAS
Demografía	Población mayoritariamente joven	Limitado crecimiento poblacional por emigración motivada por inexistencia de fuentes de trabajo y oportunidades de estudio.
		Población económicamente activa alcanza 66.79% del total de la población en edad de trabajar.
		Índice de dependencia es superior al 2 a 1
Educación	La parroquia cuenta con espacios y recursos naturales para la implementación de instituciones educativas y de investigación científica en la rama de la biología, ecología y tecnologías limpias	Acceso a educación de noveno a décimo, bachillerato apenas el 21% y educación superior 0.
	La población siente la necesidad de estudiar y busca medios.	Escolaridad promedio baja y analfabetismo del 14.71%
Salud	Existencia de recursos botánicos, minerales y animales para el desarrollo de productos medicinales y de belleza natural. Existencia de conocimientos y prácticas ancestrales de salud.	
	Pobladores de la parroquia con prácticas saludables en su alimentación y formas de vida	Presencia de enfermedades infecciosas por contaminación del agua por parte de la minería
Acceso y uso de espacio público		No hay atención al desarrollo del deporte y la cultura física
		Necesidad de escuela de deportes (fútbol) y de encuentros deportivos que involucren a los pobladores de la parroquia y personas de otros sectores y regiones.
		Espacios de uso público muy limitados.
Necesidades básicas		Índice de pobreza por Necesidades Básicas Insatisfechas es el 98%
		No existe agua potable solo entubada.
		Eliminación de excretas al aire libre en el 60%
Organización Social	Presencia de organizaciones como: Club de Jóvenes, Club de Mujeres, Club de niños, Club de Catequesis y Club Deportivo	
	Presencia de organizaciones del sector público de manera numerosa	
Grupos Étnicos	Etnia Negra y afro con presencia casi total en la parroquia. Mantiene buena relación con mestizos y nacionalidades épera y	

*ACTUALIZACIÓN DEL PLAN DE DESARROLLO
ORDENAMIENTO TERRITORIAL*

	awa en territorios de las parroquias vecinas.	
Seguridad y convivencia ciudadana	Los pobladores constituyen una sociedad bien organizada y pacífica, elevados valores de convivencia familiar y comunitaria: Practica de la minga vigente	Amenazas provenientes de personas con poder económico, que realizan actividades de minería y producción de palma en el sector, dañando el medio ambiente y afectando el bienestar de los pobladores.
	Muy poca presencia de violencia intrafamiliar y drogas	Carecen de una unidad de policía, bomberos y medios de transporte para emergencia. Presencia de inmigrantes foráneos con actitudes de violencia.
Patrimonio Cultural	Existencia de elementos artesanales tradicionales elaborados con materiales del medio, como canoas, bateas, canastos, adornos, platos, sombreros, entre otros.	Poco apoyo al desarrollo de actividades artísticas y culturales
	Interés en rescatar y guardar manifestaciones culturales como música, gastronomía, danza. Permanencia de la tradición oral, ritos y tradiciones propios de la etnia afro: Existen grupos de arrullos y marimba, décimas, con participación significativa de mujeres mayores.	Presencia de patrones culturales ajenos que reemplazan a los propios.
		Inexistencia de políticas de conservación del patrimonio tangible e intangible.
Igualdad	Existen políticas	Discriminación.
Movilidad Humana	Retorno masivo de los parroquianos que residen fuera de la parroquia en fechas especiales	Alta emigración de adolescentes, jóvenes y adultos por estudios y trabajo

FUENTE: TRABAJO DE CAMPO
ELABORACIÓN: PAESYAN CIA. LTDA.

1.4.3 ECONÓMICO PRODUCTIVO

a) TRABAJO Y EMPLEO

➤ POBLACIÓN ECONÓMICAMENTE ACTIVA (PEA)

CUADRO No. 59

ÍNDICE DE ESTRUCTURA DE LA POBLACIÓN ACTIVA		
Código	Nombre de la Parroquia	Índice
80555	5 DE JUNIO	61.33

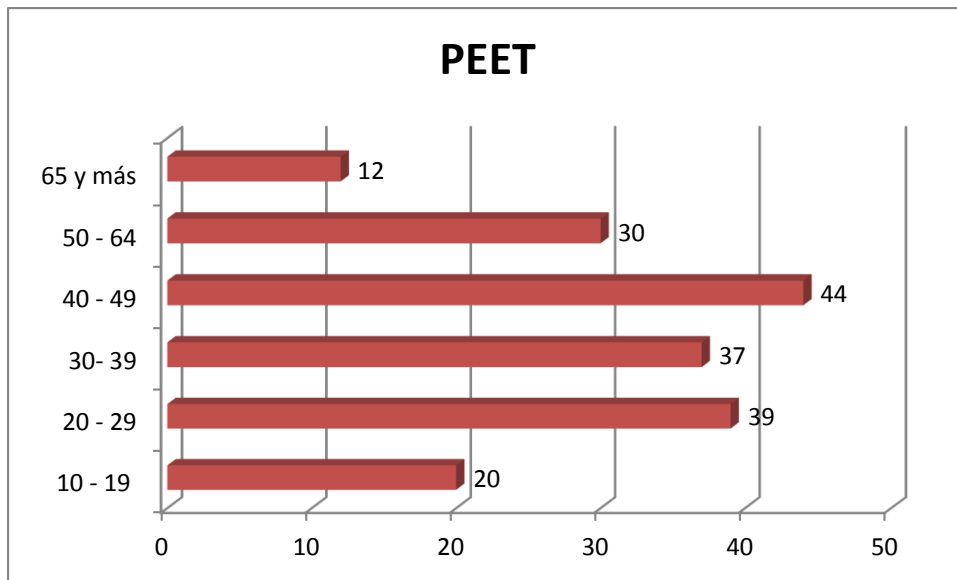
FUENTE: INEC – Censo 2010
ELABORACIÓN: PAESYAN CIA. LTDA.

CUADRO No. 60

POBLACIÓN EN EDAD DE TRABAJAR		
GRUPO DE EDAD	PORCENTAJE (%)	# DE PERSONAS
10 - 19	11.00	20
20 - 29	21.40	39
30- 39	20.30	37
40 - 49	24.20	44
50 - 64	16.50	30
65 y más	6.60	12
TOTAL		182

FUENTE: INEC – Censo 2010
ELABORACIÓN: PAESYAN CIA. LTDA.

GRÁFICO No. 28



FUENTE: SIISE
ELABORACIÓN: PAESYAN CIA. LTDA.

➤ PEA POR ACTIVIDAD Y CATEGORÍA DE OCUPACIÓN

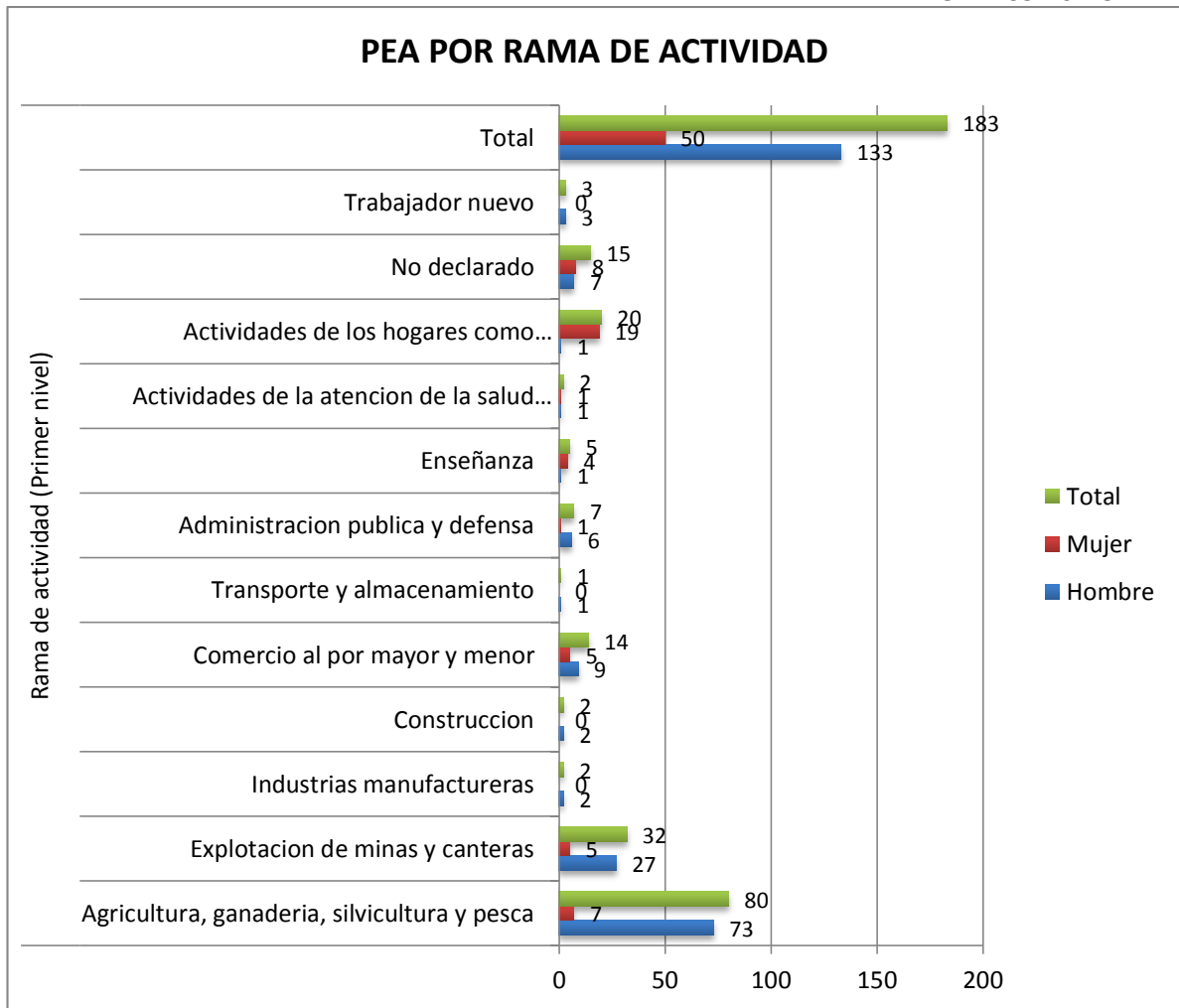
CUADRO No. 61

PEA POR RAMA DE ACTIVIDAD													
Sexo	Rama de actividad (Primer nivel)												
	Agricultura, ganadería, silvicultura y pesca	Explotación de minas y canteras	Industrias manufactureras	Construcción	Comercio al por mayor y menor	Transporte y almacenamiento	Administración pública y defensa	Enseñanza	Actividades de la atención de la salud humana	Actividades de los hogares como empleadores	No declarado	Trabajador nuevo	Total
Hombre	73	27	2	2	9	1	6	1	1	1	7	3	133
Mujer	7	5	-	-	5	-	1	4	1	19	8	-	50
Total	80	32	2	2	14	1	7	5	2	20	15	3	183

FUENTE: INEC – Censo 2010

ELABORACIÓN: PAESYAN CIA. LTDA.

GRÁFICO No. 28



FUENTE: INEC – Censo 2010

ELABORACIÓN: PAESYAN CIA. LTDA.

➤ **Economía Popular y Solidaria**

Existen varias asociaciones de carácter productivo, como Asociación Ancestral de Mineros “Río Grande”, “La Junta”, “Wimbi”, “Corte Adentro”, entre otras.

➤ **Empresas o establecimientos económicos**

CUADRO No. 62

Actores económicos de la parroquia	Casos
Tienda	3
Restaurante	1
Productores agrícolas comunitarios	80
Empresas palmicultoras y madereras	3
Total	87

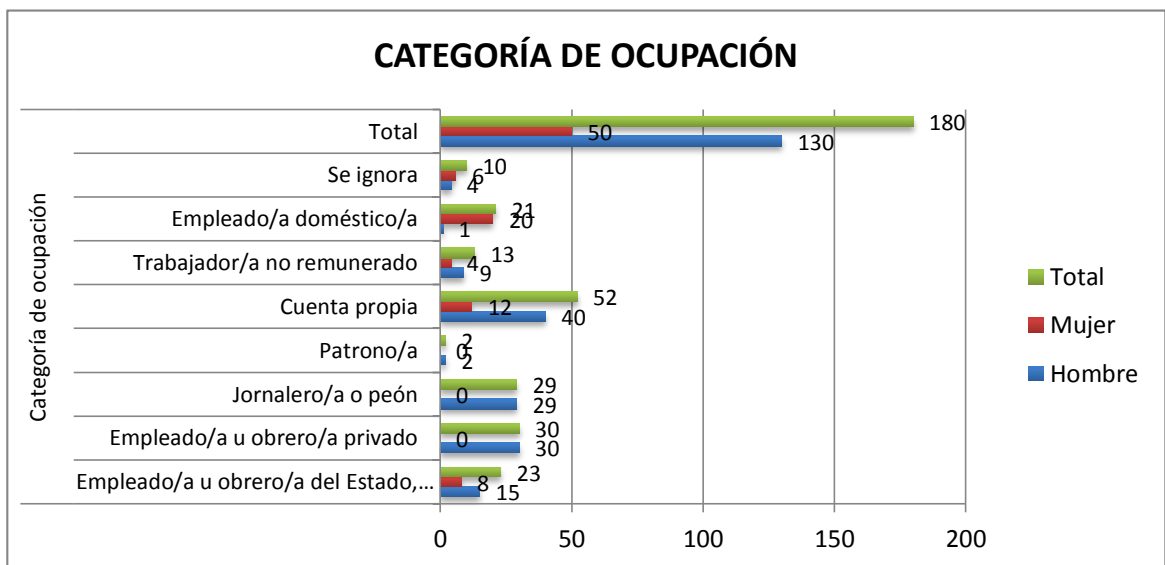
FUENTE: Trabajo de campo
ELABORACIÓN: PAESYAN CIA. LTDA

CUADRO No. 63

CATEGORÍA DE ACTIVIDAD ECONÓMICA									
Sexo	Categoría de ocupación								
	Empleado/a u obrero/a del Estado, Gobierno, Municipio, Consejo Provincial, Juntas Parroquiales	Empleado/a u obrero/a privado	Jornalero/a o peón	Patrono/a	Cuenta propia	Trabajador/a no remunerado	Empleado/a doméstico/a	Se ignora	Total
Hombre	15	30	29	2	40	9	1	4	130
Mujer	8	-	-	-	12	4	20	6	50
Total	23	30	29	2	52	13	21	10	180

FUENTE: INEC – Censo 2010
ELABORACIÓN: PAESYAN CIA. LTDA

GRÁFICO No. 28



FUENTE: INEC – Censo 2010
ELABORACIÓN: PAESYAN CIA. LTDA.

b) PRINCIPALES PRODUCTOS DEL TERRITORIO

➤ CARACTERÍSTICAS DE LAS ACTIVIDADES ECONÓMICAS AGROPECUARIAS.

La Actividad agro productiva: está basada principalmente en los cultivos del cacao, plátano, yuca, maíz, café, zapallo, fruta de pan, calabazo, chontaduro, aguacate, caña de azúcar, coco, papaya, borojón, guanábana, arazá, guayaba, banano, chirimoya, guaba, piña, naranjilla, naranja, limón y otras frutas; actividades que la realizan principalmente los hombres, aquí su porcentaje de participación: Hombres 80%, mujeres 10%, niños 2%, discapacitados 0.5%.

La producción de estos cultivos es baja, así como la diversidad de productos cultivados. Los sectores de mayor producción están en la comunidad **Mariscal Sucre**. No hay centros de acopiopara el almacenamiento de la producción y con la carretera en mal estado no se puede sacar renovables fácilmente la producción. Desde el Estado faltan programas para brindar asistencia técnica en los cultivos así como mecanismos de diversificación, teniendo en cuenta las características de la zona.

No hay asistencia técnica. Se pudo conocer que la productividad era mayor con menos mano de obra, y hoy en día esta situación se ha invertido.

CUADRO No. 65

ACTIVIDAD	PRODUCTOS	SUPERFICIE DE CULTIVO	TAMAÑO DE LAS UPAS	VOLÚMENES DE PRODUCCIÓN
Agrícola	Cacao, plátano, yuca, maíz, café, zapallo, fruta de pan, calabazo, chontaduro, aguacate, caña de azúcar, coco, papaya, borojón, guanábana, arazá, guayaba, banano, chirimoya, guaba, piña, naranjilla, naranja, limón, entre otros.	El cultivo que ocupa Mayor superficie es el plátano	Mínimo una hectárea, máximo 5 hectáreas	
Ganadería	Leche, queso	Ocupa una pequeñísima parte del territorio	Mínimo una hectárea, máximo 5 hectáreas	

FUENTE: TRABAJO DE CAMPO
ELABORACIÓN: PAESYAN CIA. LTDA.

ANÁLISIS DE SUPERFICIE CULTIVADA, PRODUCCIÓN, RENDIMIENTO, USOS DEL SUELO

Como se analizó en el componente biofísico, el 10% del territorio parroquial, es apto para la agricultura, con un rendimiento óptimo. El 90% son terrenos de clase VIII, esto es, solamente apto para la conservación, por lo que los cultivos realizados en estas áreas no son rentables.

La superficie cultivada dentro de la parroquia, se especializa en dos ámbitos: por un lado la actividad agrícola de los pobladores que es mínima y se limita a producción de los alimentos de autoconsumo. Por otro lado esta la presencia de cultivos intensivos de palma africana que pertenecen a empresas externas que no contribuyen al desarrollo de la parroquia y que

tienen un rendimiento más bajo que el promedio; es decir, aproximadamente dos toneladas mensuales por hectárea, siendo el promedio óptimo de tres toneladas mensuales por hectárea.

USOS DE SUELO Y CONFLICTOS DE USO AGRARIO

El análisis de los cuadros de capacidad de uso de la tierra y la actual cobertura de suelos nos permite constatar la presencia de varios conflictos de alta trascendencia para el futuro económico y ambiental de la parroquia, teniendo que apenas el 10% del territorio parroquial es apto para labores agrícolas sin restricciones o con limitadas restricciones según su clasificación CUT: (son terrenos clase I y II). En cambio el 90% del territorio está constituido por áreas que deben mantenerse como vegetación arbustiva, arbórea o cualquier cobertura natural que proteja de la erosión, mantenga la vida silvestre y las fuentes de agua. Esta realidad comparada con la actual cobertura de suelos en donde apenas el 20% del territorio se mantiene como bosque natural y el resto, el 80%, es intervenido con mimera, cultivo de palma, pastos, explotación maderera, denota la existencia de un grave conflicto. A continuación registramos una matriz de decisión con las alternativas de resolución del conflicto.

CUADRO No. 66

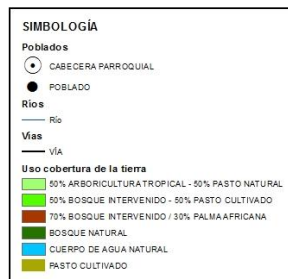
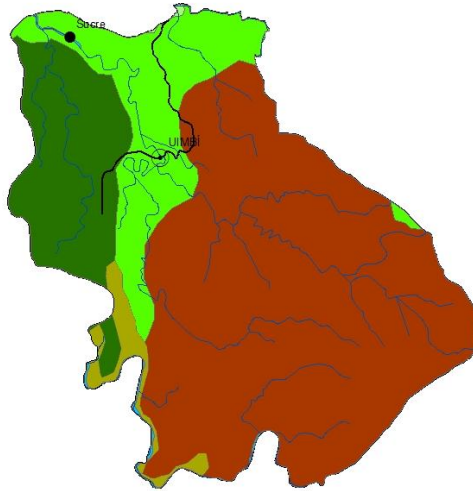
MATRIZ DE DECISIÓN DE CONFLICTOS DE USO AGRARIO			
USO Y COERTURA NATURAL (áreas identificadas según mapa)	CAPACIDAD DE USO DE LA TIERRA (CUT)	CONFLICTO	SOLUCIÓN - PROPUESTA
50% ARBORICULTURA TROPICAL 50% PASTO NATURAL	I-II 100% del área	Subutilizado	Potenciar la producción
50% BOSQUE INTERVENIDO 50% PASTO CULTIVADO	I-II 20% del área	Subutilizado	Potenciar la producción
	VIII 80% del área	Sobre utilizado mediano y alto riesgo	Medidas regulatorias para la conservación
70% BOSQUE INTERVENIDO 30% PALMA AFRICANA	I-II 4% del área	Subutilizado	Potenciar la producción
	VIII 96% del área	Sobre utilizado alto riesgo	Medidas regulatorias para la conservación
BOSQUE NATURAL	VIII 100% del área	No hay	Estimular la conservación
PASTO CULTIVADO	I-II 50% del área	Subutilizado	Potenciar la producción
	VIII 50% del área	Sobre utilizado alto riesgo	Medidas regulatorias para la conservación

FUENTE: MAGAP y Trabajo de Campo
ELABORACIÓN: PAESYAN CIA. LTDA.

ACTUALIZACIÓN DEL PLAN DE DESARROLLO
ORDENAMIENTO TERRITORIAL

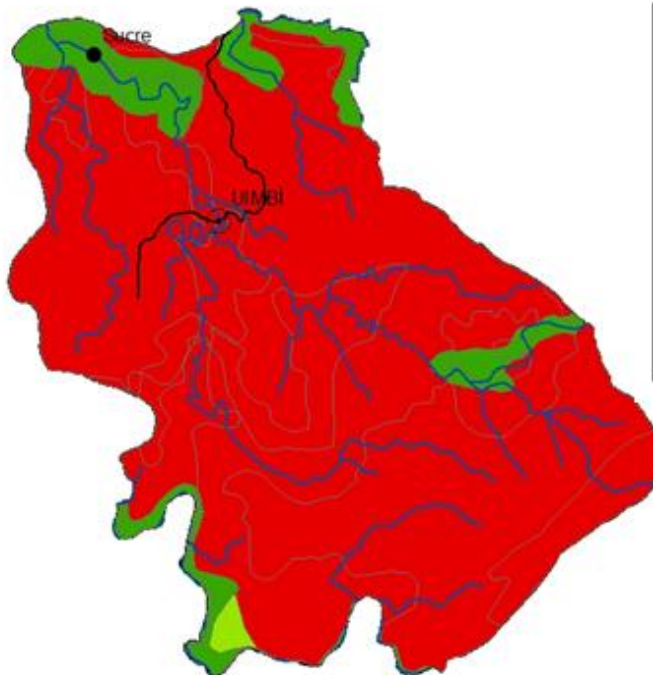
ILUSTRACIONES No 19

USO DE LA TIERRA Y COBERTURA NATURAL



ILUSTRACIONES No 20

CAPACIDAD DE USO DE LA TIERRA



c) OTRAS ACTIVIDADES ECONÓMICAS DE LA PARROQUIA

En la Actividad Forestal: los bosques han servido como medio de subsistencia de las familias, pero están siendo aprovechados por las empresas madereras.

Actividad pesquera: las limitadas cantidades que se capturan (peces y camarones en el río) sólo se utilizan para la alimentación de las familias.

Actividad Explotación extractiva o minera: aunque existe oro, platino y cobre, no son fuentes de trabajo para la Parroquia, pues allí trabajan pocas personas de la comunidad; en total son 70 hombres (el 20% son de la comunidad) y 14 mujeres (como cocineras, y no son personas de la comunidad).

El acceso al río para la extracción del oro por parte de las mujeres de la comunidad ahora es más restringido por la alta contaminación por parte de las mineras y las enfermedades que ello acarrea, considerando que esta labor implica mantenerse algunas horas en el agua.

La actividad industrial o de manufactura: no se ha desarrollado en la comunidad; otras actividades como el Turismo y Servicios se las realiza específicamente en temporada de semana santa, carnaval y las fiestas de parroquialización.

Actividades de investigación han sido realizadas por ECODES, ONCOCERCOSIS, CECOMET. En el caso de estos programas de salud, vienen haciendo seguimiento anual a las enfermedades que se han desterrado en la comunidad; a más de ello se ha mencionado al Ministerio del Ambiente con apoyos eventuales para el cuidado de los bosques.

59

CUADRO No. 64

PRODUCTOS	SERVICIOS
Agrícola	Comercio informal
Elaboración de Canoas	Mano de obra no calificada

FUENTE: Trabajo de Campo

ELABORACIÓN: PAESYAN CIA. LTDA.

d) SEGURIDAD Y SOBERANÍA ALIMENTARIA

La información levantada en los talleres permitió establecer que la producción de la parroquia garantiza el abastecimiento para consumo de los habitantes, los mismos que indicaron que aún cultivan de manera tradicional, sin la introducción de químicos, lo que les permite tener una buena salud, otro factor que se pudo recalcar es que uno de los componentes fuertes en la alimentación es los animales menores y animales silvestres propios de la zona.

Se mantiene como base de la alimentación la cultura recolectora combinada con una insipiente agricultura para autoconsumo.

e) PRESENCIA DE PROYECTOS NACIONALES DE CARÁCTER ESTRATÉGICO

No existen proyectos nacionales de carácter estratégico que incidan directamente en la parroquia

f) FINANCIAMIENTO

Resultado:

La información levantada de los talleres dejó claro que es prácticamente inexistente la presencia de instituciones financieras en la zona, y que el acceso al crédito es casi nulo. La única institución financiera más cercana es Banco Pichincha ubicado en la Cabecera Cantonal.

Los pobladores de la parroquia tienen como un medio, para mejorar su situación con respecto al financiamiento, desarrollar los bancos comunales, con personas capacitadas e interesadas en multiplicar el capital y a la vez se financien sus emprendimientos.

CUADRO No. 67

INSTITUCIÓN FINANCIERA	TIPO	UBICACIÓN	MONTOS DE CRÉDITO	OBSERVACIÓN
Banco Pichincha	Privado	Cabecera Cantonal	Hasta 10.000 dólares	Los montos de créditos mayores se entregan a empresas externas
Banco de Fomento	Público	Cabecera Cantonal	Hasta 10.000 dólares	Existen muy pocos beneficiarios, debido a la dificultad de cumplir con los requisitos. Un grave problema es la falta de escrituras y la naturaleza de la tenencia de la tierra (terrenos comunales).

FUENTE: TRABAJO CAMPO.
ELABORACIÓN: PAESYAN CIA. LTDA.

g) INFRAESTRUCTURA PARA EL FINANCIAMIENTO PRODUCTIVO

El territorio parroquial carece de infraestructura directamente relacionada con la producción. Su vialidad, es precaria así como los servicios de transporte energía y telecomunicaciones. No existe infraestructura comercial de ningún tipo.

CUADRO No. 68

TIPO DE INFRAESTRUCTURA	EXISTENCIA	UBICACIÓN	CARACTERÍSTICA	OBSERVACIONES
CARRETERAS Y TRANSPORTE				
	Vía a 5 de Junio-Urbina-San Javier-Carondelet.	Cruza la parroquia desde la cabecera Parroquial por EnergiPalma hasta la Vía San Lorenzo - Ibarra	Lastrada	Estado regular

*ACTUALIZACIÓN DEL PLAN DE DESARROLLO
ORDENAMIENTO TERRITORIAL*

	Transporte de pasajeros	Desde la Cabecera Cantonal a varias parroquias	Rancheras	Se requiere mayor número de frecuencias
ENERGIA Y TELECOMUNICACIONES	Red de Energía bifásica	A nivel parroquial	Red precaria	Constantes de caídas de tensión e interrupciones del servicio
	Red de Teléfono Convencional	No existe	No existe	No existe
	Cobertura de Telefonía Celular	No existe	No existe	No existe
MERCADOS	No existe			Están servidos por la Cabecera Cantonal
CAMALES	No existe			Están servidos por la Cabecera Cantonal

FUENTE: TRABAJO CAMPO.
ELABORACIÓN: PAESYAN CIA. LTDA.

h) AMENAZAS A LA INFRAESTRUCTURA Y ÁREAS PRODUCTIVAS

La principal amenaza tiene que ver con la alta erosión en las áreas dedicadas a la producción de palma por estar ubicadas en terrenos no aptos de clase CUT VIII. Esta situación hace inminente la desertificación de dichas áreas.

CUADRO No. 69

TIPO DE INFRAESTRUCTURA	DESCRIPCIÓN	AMENAZAS
CARRETERAS Y TRANSPORTE	Vía a 5 de Junio-Urbina-San Javier-Carondelet	Deterioro por temporada invernal
	Transporte de pasajeros	Pocas frecuencias por mal estado de las vías
ENERGIA Y TELECOMUNICACIONES	Red de Energía bifásica	Frecuentes cortes
	Red de Teléfono Convencional	No existe
	Cobertura de Telefonía Celular	Cobertura deficiente
AREAS PRODUCTIVAS	Cultivos de Palma africana	Plaga de la PC, inundaciones y uso de químicos
	Cultivos de pastos	Inundaciones, erosión y uso de químicos
	Cultivos de alimentos para consumo y comercialización	Inundaciones, erosión y uso de químicos

FUENTE: Trabajo campo.
ELABORACIÓN: PAESYAN CIA. LTDA.

i) SINTESIS DEL COMPONENTE, PROBLEMAS Y POTENCIALIDADES

CUADRO No. 70

ECONÓMICO PRODUCTIVO		
Variables	Potencialidades	Problemas
Empleo y Talento Humano	Alta receptividad de las mujeres para iniciar actividades económicas y productivas no existentes: textil, artesanías, alimentos entre otras.	Bajo número de profesionales en la parroquia, inexistencia de personal calificado en diversos oficios y servicios.
	Parroquia muy apta para el desarrollo del turismo, investigación científica y la conservación.	Limitadas fuentes de empleo y de ingresos propios. Bajo porcentaje con empleos estables.
	Pobladores de la zona con interés para capacitarse en actividades productivas diversas para mejorar su economía.	Algunos pobladores trabajan en actividades de riesgo (minería) en precarias condiciones y de manera informal.
	Posibilidad de generar actividades económicas de servicios y turismo (música, gastronomía, artesanías, otros)	No existe capacitación técnica.
Principales Productos del Territorio	Los principales productos son agrícolas para autoconsumo y muy poco para la venta externa.	La actividad productiva de la parroquia se centra sólo en agricultura, ganadería y minería artesanal
		Sólo el 10% del suelo es apto para la agricultura
	Suelo permite implementar industrias relacionadas con la cerámica, tejas y ladrillos	La producción es únicamente de nivel primario, sin valor agregado en productos Producción artesanal es insipiente
Seguridad y Soberanía Alimentaria	Pobladores practican cultivos sin químicos y tienen apertura para la producción agrícola y ganadera, orgánica. Existen espacios apropiados para implementar fincas integrales, y otros sistemas alternativos de producción. Poca aceptación de cultivos intensivos	La agricultura es precaria
	Interés de pobladores para procesar y comercializar productos elaborados, tales como: plátano (harina, empanadas), yuca (almidón), caña de azúcar (panela, guarapo) maíz, cacao, frutas (mermeladas), entre otros.	
Proyectos Estratégico Nacionales	Impulsar junto con las parroquias vecinas la restauración de la ruta Construcción del ferrocarril con fines turísticos.	
Financiamiento		Las inversiones de escala pertenecen a empresas foráneas. Instituciones financieras se encuentran en la cabecera cantonal. El acceso limitado al crédito
Infraestructura		No existe infraestructura productiva de los pobladores

ACTUALIZACIÓN DEL PLAN DE DESARROLLO
ORDENAMIENTO TERRITORIAL

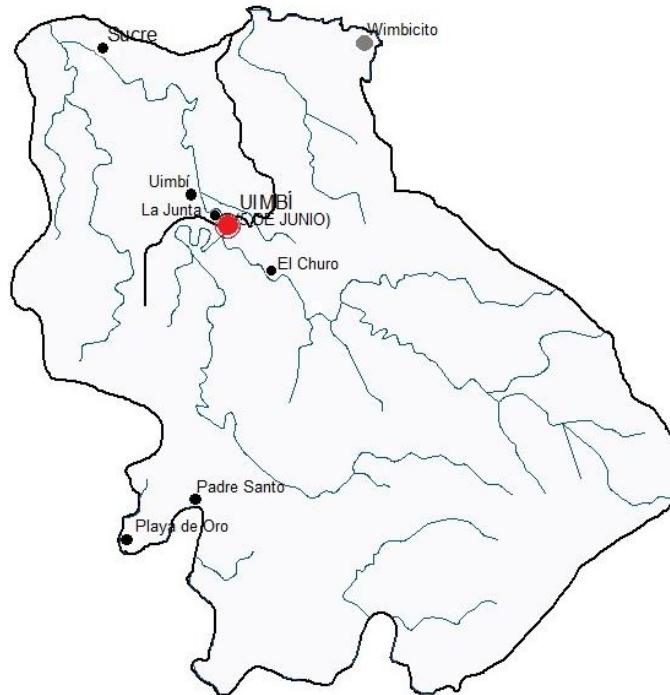
para el fomento productivo	
Amenazas a la infraestructura	Áreas de cultivo de palma ubicadas en zonas erosivas y propensas al deslizamiento. Inundaciones afectan a los cultivos comunitarios ubicados en las vegas de los ríos de la parroquia.

FUENTE: TRABAJO DE CAMPO
ELABORACIÓN: PAESYAN CIA. LTDA.

1.4.4 COMPONENTE DE ASENTAMIENTOS HUMANOS

ILUSTRACIÓN No.21

ASENTAMIENTOS HUMANOS



SIMBOLOGÍA	
Poblados	
● (Red)	CABECERA PARROQUIAL
● (Grey)	ASENTAMIENTO RURAL SEMI POBLADO
● (Black)	ASENTAMIENTO RURAL NUCLEADO
Rios	
— (Blue)	Río
Vías	
— (Black)	VÍA

a) RED DE ASENTAMIENTOS HUMANOS PARROQUIALES Y SUS RELACIONES CON EL EXTERIOR.

➤ ANÁLISIS HISTÓRICO DE LA DISTRIBUCIÓN POBLACIONAL EN EL TERRITORIO

En parroquia 5 de Junio, los primeros asentamientos poblacionales llegaron desde la provincia de Esmeraldas, eran colombianos de raza negra, la población se desarrollo por la actividad aurífera y también por la llegada de terratenientes con sus trabajadores a explotar el oro, por su potencialidad la llamaron Costa Rica; por 1740 se llamó Wimbi, en 1956 se

llamó Víctor Hinojosa, para luego llamarse 5 de Junio en 1966, por conmemoración al día del liberalismo.

Su población se ha constituido a la tradición ancestral de los pueblos agrícolas y recolectores afros de agruparse en aldeas. Desde esta base, sus pobladores salen diariamente a realizar sus actividades productivas, se sostienen por la actividad agrícola primaria de autoconsumo y una mínima parte para el comercio externo, se sostienen también por la recolección de frutos, caza y pesca; esta última es minúscula debido a la contaminación de los ríos por parte de la minería. Cuentan con servicios básicos primarios: salud, educación, religión. Su proceso de desarrollo urbanístico es incompleto, el agua para el consumo lo obtienen a través de un sistema de agua entubada; el saneamiento es individuales a través de pozos sépticos, actualmente este tipo de asentamiento cuenta con red eléctrica y un sistema de comunicación ineficientes.

- **JERARQUIZAR LOS ASENTAMIENTOS DE ACUERDO A POBLACIÓN, EQUIPAMIENTOS, OFERTA Y ACCESIBILIDAD DE SERVICIOS, PEA, ETC.: CABECERA PARROQUIAL, COMUNIDADES Y ANEJOS DE POBLAMIENTO, HASTA UN MÁXIMO DE 10 ASENTAMIENTOS PRINCIPALES.**

La Parroquia 5 de Junio está constituida por una red de asentamientos humanos, con la siguiente jerarquización:

Asentamientos Rurales Nucleados.- Se caracterizan por tener entre 400 a 2000 habitantes que se sostienen de la actividad agropecuaria. La calidad del suelo, en las tierras que la población tienen dominio no tiene sustancias contaminantes por la débil agricultura no sienten la necesidad de utilizar insumos agrícolas, la calidad de los productos son buenos. La disponibilidad de agua para el consumo humano lo obtienen a través de un sistema de entubado que funciona como red de agua pública, está la obtienen de afluentes no contaminados. Cuentan con un equipamiento básico de servicios primarios de salud, educación, religión y comercio. Su proceso de urbanización es incompleto, en el suministro de agua prevalecen soluciones colectivas (sistemas de agua entubada), en cambio el saneamiento se da por soluciones individuales (pozos sépticos), en la actualidad este tipo de asentamiento cuenta con red eléctrica. Su vocación es básicamente residencial y dependen de la Cabecera Cantonal para el abastecimiento y comercialización de sus productos. En esta jerarquía está la cabecera parroquial 5 de Junio.

Asentamientos Rurales Dispersos.- Son pequeños centros poblados cuya población es inferior a 400 habitantes y se constituyen en puntos de atracción como haciendas, y caceríos al filo de la vía. Se caracterizan por la baja densidad de la población (3 hab/km²), con viviendas dispersas en aglomeraciones menores. En las actividades económicas predominan las del sector primario complementadas con la cacería, pesca y recolección. La mayor parte de esta población dispersa dispone de servicios mínimos en educación y salud, y carecen de servicios básicos como agua potable y alcantarillado, predominando en esto soluciones individuales (pozos, ríos).

En esta caracterización encontramos las siguientes localidades:

1. Vía a la Cabecera parroquial se encuentra Wimbitico.
2. Junto al río Wimbi La Junta, Cabecera Parroquial, El Churo y Sucre
3. Junto al río Santiago, al Sur de la parroquia: Padre Santo, Pote, aguacerito, Angostura y Playa de Oro.

➤ **JERARQUIZACIÓN DEL ASENTAMIENTO PARROQUIAL CON MAYOR JERARQUÍA INTERNA DENTRO DE LA PARROQUIA, EN RELACIÓN A LA CABECERA CANTONAL Y EN CASO DE EXISTIR OTRAS PARROQUIAS RURALES, LA RELACIÓN CON SUS CABECERAS**

CUADRO No. 71

CARACTERIZACIÓN DE LOS ASENTAMIENTOS HUMANOS				
TIPO ASENTAMIENTO	UBICACIÓN	LOCALIDAD	SERVICIOS Y EQUIPAMIENTOS	OBSERVACIONES
RURAL NUCLEADO		CABECERA PARROQUIAL: Wimbí (5 de Junio)	Junta de Agua Potable Esc. Carlos Alberto Lastra Quimí, Cementerio Parroquial, Cancha techada con graderíos Energía Eléctrica, Agua entubada, Telefonía celular ineficiente, Ruta de transporte de rancheras.	Centro de gobierno del territorio. Provee los siguientes servicios: Junta Parroquial, Tenencia Política, Sub Centro de Salud del MSP
RURAL DISPERSO	Junto al río Wimbi	Sucre, La Junta, El Churo, La Barranca.	Energía eléctrica. En algunos casos telefonía celular.	Dinámica aislada de la Cabecera Parroquial. Se abastece directamente de la cabecera Cantonal
	Junto al río Santiago, al Sur de la parroquia	Playa de Oro, El Regadero, Aguacerito, Pote, Angostura, Padre Santo.	Energía eléctrica. En algunos casos telefonía celular	Usan ocasionalmente la Cabecera Parroquial como vía de acceso. Se abastece directamente de la cabecera Cantonal

FUENTE: Talleres de Diagnóstico Parroquial
ELABORADO: PAESYAN CIA. LTDA.

➤ **LINEAMIENTOS CONTENIDOS EN LA ETN 2013 – 2017 QUE INCIDAN EN EL TERRITORIO PARROQUIAL**

CUADRO No. 72

LINEAS DE ACCION	LINEAMIENTO
Transformación de la Matriz Productiva	Impulsar la asociatividad y legalización de la minería artesanal de oro aluvial en los Cantones Eloy Alfaro y San Lorenzo, provincia de Esmeraldas
	Fomentar la producción agroforestal y silvicultura con fines maderables, por ejemplo obtener celulosa para la producción de papel y cartón y no maderables (producción de especies nativas y frutales) en Esmeraldas y Sucumbíos.
Reducción de Brechas y	Implementación del Decreto 60 que eleva a Política Pública el Plan

*ACTUALIZACIÓN DEL PLAN DE DESARROLLO
ORDENAMIENTO TERRITORIAL*

Desigualdades Socioeconómicas	Plurinacional para Eliminar la Discriminación Racial y la Exclusión Étnica y Cultural.
	Mejorar y/o construir infraestructura educativa para efectivizar la educación general básica y bachillerato general unificado a fin de optimizar la cobertura educativa con base en el nuevo modelo de gestión de distritos y circuitos administrativos, priorizando a las provincias de Esmeraldas y Sucumbíos donde existen bajas tasas de escolaridad y educación.
	Promover el acceso a la educación superior a jóvenes de la población en general, dando prioridad a estudiantes de los pueblos y nacionalidades indígenas y pueblo afro ecuatoriano, principalmente.
	Ampliar la cobertura de servicios básicos y de protección social a la población en general, con énfasis a los asentamientos humanos del pueblo indígena y afro ecuatoriano.
Sustentabilidad patrimonial	Fomentar la investigación, la difusión y apropiación del patrimonio cultural intangible por parte de los pueblo y nacionalidades indígenas y pueblo afro ecuatoriano de la zona.

FUENTE: Resumen Agenda Zonal 1 - ETN 2013 -2017
ELABORADO: PAESYAN CIA. LTDA.

➤ **LOCALIZACIÓN Y DESCRIPCIÓN DE LOS ASENTAMIENTOS HUMANOS**

CUADRO No. 73

LOCALIZACIÓN	DESCRIPCIÓN
Parroquia 5 de Junio Cabecera Parroquial	La población de la parroquia se encuentra ubicada mayoritariamente en la cabecera parroquial, en donde residen aproximadamente 100 familias. Se ubican la escuela, Centro de Salud, Iglesia, cementerio y demás equipamiento de carácter social y comunitario. En tal virtud la cabecera parroquia es el centro gravitacional de la dinámica parroquial, su equipamiento de servicios sociales y básicos es totalmente elemental y deficitario. Estas características nos indican que puede considerársele como un centro urbano nucleado.
SUCRE	Tienen la categoría asentamiento rural disperso
WIMBICITO	Formada al filo de la vía de 5 de Junio. Tienen la categoría asentamiento rural disperso
LA JUNTA	Esta localidad se han creado mediante el asentamiento de familias no cuentan con ningún servicio social básico a excepción de energía eléctrica en algunos casos por lo que se los clasifica asentamientos rurales disperso
EL CHURO	Creado mediante el asentamiento de familias no cuentan con ningún servicio social básico a excepción de energía eléctrica en algunos casos por lo que se los clasifica asentamientos rurales disperso
PADRE SANTO	Creado mediante el asentamiento de familias no cuentan con ningún servicio social básico a excepción de energía eléctrica en algunos casos por lo que se los clasifica asentamientos rurales dispersos
PLAYA DE ORO	Creado mediante el asentamiento de familias no cuentan con ningún servicio social básico a excepción de energía eléctrica en algunos casos por lo que se los clasifica asentamientos rurales disperso. La relación con la parroquia Luis Vargas Torres y su cabecera parroquial Playa de Oro se circunscribe a una conexión de herradura con la localidad llamada también Playa de Oro ubicada al sur de la parroquia cuyos pobladores asisten a sus centros de abastecimiento a través de esta parroquia vecina.

FUENTE: INEC – Censo 2010, Investigación de campo, Plan de Desarrollo Parroquial GPST
ELABORACIÓN: PAESYAN CIA. LTDA.

➤ **DISPERSIÓN, CONCENTRACIÓN POBLACIONAL Y DE SERVICIOS SOCIALES Y PÚBLICOS POR ASENTAMIENTOS HUMANOS.**

La Parroquia 5 de Junio, está estrechamente relacionado con la parroquia vecina de Urbina, y San Javier de Cachavi con quienes comparten la vía de acceso; con la parroquia Concepción se relacionan con el Centro Médico en el caso de emergencias a pesar de estar cerrada la vía de acceso más cercana, por la ruptura de un puente que los une; se relacionan también a través de la atención de la Tenencia Política. Los servicios sociales: Centro Médico, Junta de Agua, Canchas Deportivas, iglesia. En el caso de los asentamientos rurales dispersos acuden a la cabecera parroquial, o la cabecera parroquial más cercana para obtener los servicios sociales.

➤ **ASENTAMIENTOS HUMANOS EXTERNOS AL TERRITORIO PARROQUIAL CON PERCEPCIÓN DE DEPENDENCIA, SINERGIA Y COMPLEMENTARIEDAD CON LA RED PARROQUIAL**

El territorio de la Parroquia 5 de Junio está cruzado por la vía que sirve de acceso hacia San Lorenzo a las siguientes parroquias: San Javier de Cachaví, Urbina y 5 de Junio. Esta condición ha motivado para que varios de los servicios sociales que cubren a dichas parroquias se establezcan en su Cabecera Parroquial, Sin embargo desde el punto de vista económico, tanto para la comercialización y abastecimiento de productos, todas las parroquias deben acudir a la Cabecera Cantonal. En la caso de la Educación media y superior, existe dependencia con las ciudades de Esmeraldas, Guayaquil, Quito entre otras.

A más de compartir el mismo eje vial, debido a la similitud geográfica, cultural, de equipamiento de servicios y economía, las parroquias ubicadas en la parte alta de San Lorenzo, con excepción de Alto Tambo constituyen una zona homogénea que puede mancomunarse para la ejecución de proyectos de interés común, y la implementación del desarrollo sustentable.

b) INFRAESTRUCTURA Y ACCESO A SERVICIOS BÁSICOS, DÉFICIT, COBERTURA, CALIDAD: AGUA POTABLE, ELECTRICIDAD, SANEAMIENTO, DESECHOS SÓLIDOS.

CUADRO No. 75

INDICE DE ACCESO A SERVICIOS PÚBLICOS BÁSICOS	0
--	---

FUENTE: SIISE – CENSO INEC-2010
ELABORADO: PAESYAN CIA. LTDA.

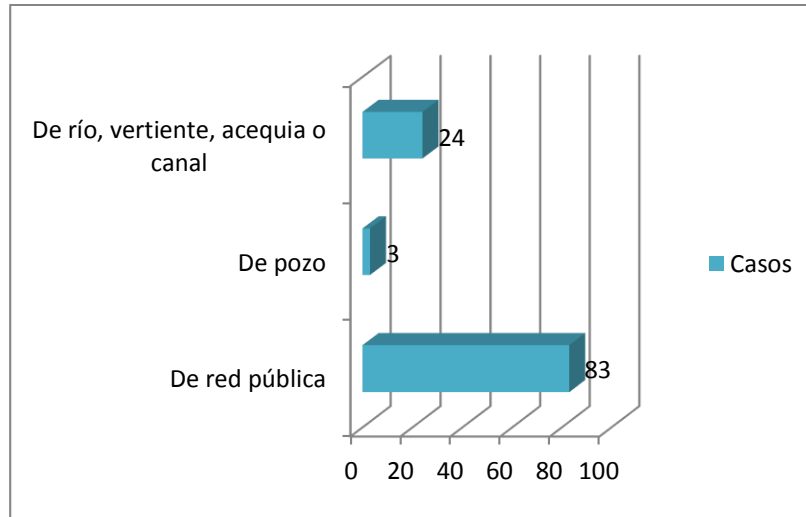
CUADRO No. 74

PROCEDENCIA PRINCIPAL DE AGUA RECIBIDA		
DESCRIPCIÓN	CASOS	%
DE RED PÚBLICA	83	75,45
DE POZO	3	2,73
DE RÍO, VERTIENTE, ACEQUIA O CANAL	24	21,82
TOTAL	110	100

Fuente: SIISE – CENSO INEC-2010
Elaborado: PAESYAN CIA. LTDA.

ACTUALIZACIÓN DEL PLAN DE DESARROLLO
ORDENAMIENTO TERRITORIAL

GRÁFICO No. 28



FUENTE: CENSO-INEC 2010
ELABORACIÓN: PAESYAN CIA. LTDA.

PROCEDENCIA DE LUZ ELECTRICA		
DESCRIPCIÓN	CASOS	%
RED DE EMPRESA ELECTRICA DE SERVICIO PÚBLICO	81	73,64
GENERADOR DE LUZ (PLANTA ELECTRICA)	12	10,91
NO TIENE	17	15,45
TOTAL	110	100

FUENTE: SIISE – CENSO INEC-2010
ELABORADO: PAESYAN CIA. LTDA.

69

CUADRO No. 76

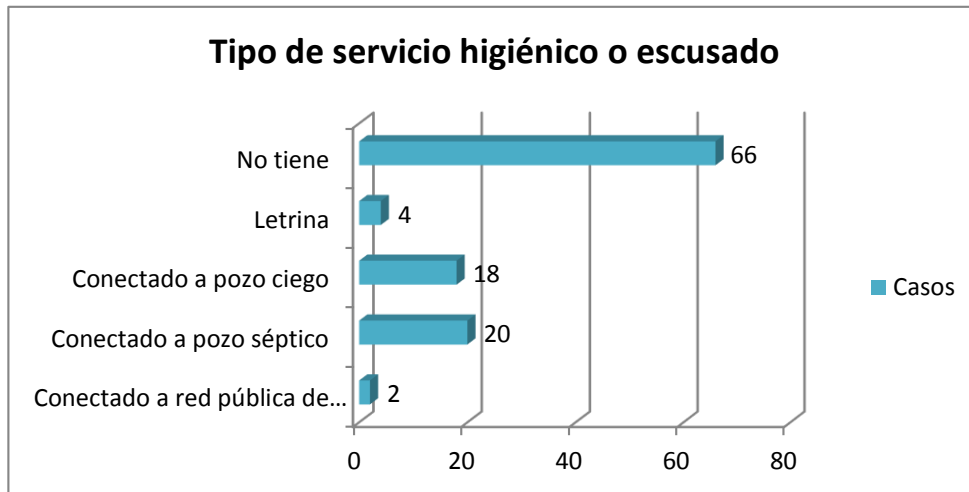
ELIMINACIÓN DE BASURA		
DESCRIPCIÓN	CASOS	%
LA ARROJAN EN TERRENO BALDÍO O QUEBRADA	70	63,64
LA QUEMAN	13	11,82
LA ENTIERRAN	7	6,36
LA ARROJAN AL RÍO, ACEQUIA O CANAL	16	14,55
DE OTRA FORMA	4	3,64
TOTAL	110	100

FUENTE: SIISE – CENSO INEC-2010
ELABORADO: PAESYAN CIA. LTDA.

CUADRO No. 77

COBERTURA DE ALCANTARILLADO		
TIPO DE SERVICIO HIGIÉNICO O ESCUSADO	CASOS	%
Conectado a red pública de alcantarillado	2	1,82
Conectado a pozo séptico	20	18,18
Conectado a pozo ciego	18	16,36
Letrina	4	3,64
No tiene	66	60,00
Total	110	100.00%

GRÁFICO No. 28



FUENTE: SIISE – CENSO INEC-2010
ELABORADO: PAESYAN CIA. LTDA.

c) ACCESO DE LA POBLACION A VIVIENDA Y CATASTRO PREDIAL

➤ ACCESO DE LA POBLACIÓN A LA VIVIENDA

CUADRO No. 80

Déficit habitacional cualitativo	51,8
----------------------------------	------

FUENTE: SIISE – CENSO INEC-2010
ELABORADO: PAESYAN CIA. LTDA.

CUADRO No. 81

Déficit habitacional cuantitativo	22,2
-----------------------------------	------

FUENTE: SIISE – CENSO INEC-2010
ELABORADO: PAESYAN CIA. LTDA.

70

MODOS DE TENENCIA DE LA VIVIENDA

CUADRO No. 82

TENENCIA O PROPIEDAD DE LA VIVIENDA							
Propia y totalmente pagada	Propia y la está pagando	Propia (regalada, donada, heredada o por posesión)	Prestada o cedida (no pagada)	Por servicios	Arrendada	Anticresis	Total
71	0	15	14	2	8	0	110
64,55%	-	13,64%	12,73%	1,82%	7,27%	-	100%

FUENTE: SIISE – CENSO INEC-2010
ELABORADO: PAESYAN CIA. LTDA.

d) CARACTERIZACIÓN DE AMENAZAS Y CAPACIDAD DE RESPUESTA

Amenazas:

- Riesgo de inundación en la cabecera parroquial, otras localidades y cultivos aledaños al Río Wimbí y otros afluentes.
- Carretera lastrada muy precaria con carencia de alcantarillas, cunetas y puentes bien construidos.
- Falta de equipamiento para emergencias, transporte, bombero, paramédicos.

Infraestructura prioritaria para emergencias:

La parroquia no cuenta con un Plan de Contingencia que incluya el equipamiento de albergues o refugios, rutas de evacuación y otras acciones. Sin embargo podemos anotar observaciones con respecto a la infraestructura existente.

- Locales de la escuela e iglesia recomendados como refugios, para damnificados.
- La cancha deportiva como punto de encuentro en caso de siniestros.
- Centro de salud debe ser fortalecido para atención de emergencias.

Acciones de mitigación:

- GAD parroquial contempla en su plan de trabajo la construcción de un muro de gaviones en la cabecera parroquial junto al río Wimbi.
- Debido a la distancia con los centros urbanos, los parroquianos solicitan la creación de un helipuerto.

e) SÍNTESIS DEL COMPONENTE, PROBLEMAS Y POTENCIALIDADES

CUADRO No. 84

ASENTAMIENTOS HUMANOS		
VARIABLES	POTENCIALIDADES	PROBLEMAS
Red de Asentamientos Humanos parroquiales	Centro poblado con características especiales: calles empedradas a mano.	Bajo nivel de educación, infraestructura y equipamiento no permite un adecuado aprendizaje.
	Cultura de la gente para cuidar la limpieza y buen estado de la infraestructura pública	Infraestructura deportiva aun por completarse para que sea adecuada
	Pueblo se mantiene sin permitir ingreso de vehículos a sus calles, guardando así características especiales propias.	
	La planificación y diseño del pueblo, para su crecimiento, es posible y se tiene previsto	Cementerio no tiene cerramiento.
	Amplios espacios para construcción de infraestructura	Difícil acceso a la cabecera cantonal y a las parroquias vecinas.
Servicios Básicos	Fuentes de abastecimiento de agua para consumo humano desde el bosque natural.	Posible riesgo por no haber sistema de potabilización del agua traída de las fuentes que abastecen la parroquia.
	Pobladores tienen interés en desarrollar un sistema de tratamiento de basura ecológico.	Insalubridad de la población por carencia del sistema de alcantarillado y disposición final de aguas servidas .
		Insalubridad y contaminación del medio ambiente por carencia de sistema para el manejo adecuado de desechos sólidos.
Acceso de la población a vivienda y catastros	Existencia de la propiedad comunitaria sobre el terreno, permite que los comuneros construyan sus viviendas sin tener que adquirir terreno.	Introducción de materiales no saludables en las viviendas
	Existencia de fuentes de materia prima para ladrillos, adobes y otros sistemas alternativos de construcción.	Déficit habitacional cuantitativo es del 28.2% y déficit habitacional cualitativo 51.8%
Amenazas y capacidad de respuesta	Espacio físico para construir infraestructura de emergencias.	Riesgo de inundación en la cabecera parroquial, otras localidades y cultivos aledaños al Río Wimbi y otros afluentes.
		Carretera lastrada muy precaria con carencia de alcantarillas, cunetas y puentes bien construidos.
		Población en riesgo, al suceder casos de emergencias, por no haber bomberos, paramédicos o transporte para trasladarse con urgencia.

FUENTE: TRABAJO DE CAMPO
ELABORACIÓN: PAESYAN CIA. LTDA.

COMPONENTE DE MOVILIDAD, ENERGIA Y CONECTIVIDAD

1. ACCESO A SERVICIOS DE TELECOMUNICACIONES

CUADRO No. 85

HOGARES CON INTERNET			
PARROQUIA	% COBERTURA	# DE VIVIENDAS	TOTAL DE VIVIENDAS
5 de Junio	0.9	1	110

Fuente: SIISE – CENSO INEC-2010
Elaborado: PAESYAN CIA. LTDA.

CUADRO No. 86

SERVICIO TELEFONICO CONVENCIONAL			
PARROQUIA	% COBERTURA	# DE VIVIENDAS	TOTAL DE VIVIENDAS
5 de Junio	0.9	1	110

Fuente: SIISE – CENSO INEC-2010
Elaborado: PAESYAN CIA. LTDA.

CUADRO No. 87

SERVICIO TELEFONICO MOVIL			
PARROQUIA	% COBERTURA	# DE VIVIENDAS	TOTAL DE VIVIENDAS
5 de Junio	80	87	110

Fuente: SIISE – CENSO INEC-2010
Elaborado: PAESYAN CIA. LTDA.

73

Cabe indicar que si bien la mayoría de familias cuentan con teléfonos celulares, la cobertura es casi inexistente dentro del territorio parroquial.

b) POTENCIA INSTALADA Y TIPO DE GENERACION DE ENERGÍA

El a servicio de energía eléctrica cubre a la cabecera parroquial, la localidad de Wimbitito y a unos pocos pobladores ubicados junto a la vía de acceso de la parroquia. La calidad de este servicio es deficiente se corta frecuentemente por daños en la línea generalmente ocasionados por factores climáticos. Así mismo es frecuente la caída de tensión por la poca potencia instalada.

El único tipo de generación de energía con que cuenta la parroquia es la de interconectado nacional que es de carácter hidráulico y termoeléctrico.

territorio del sistema Interconectado

Cuadro No. X: Matriz de Potencia instalada y tipo de generación de energía

CUADRO No. 70

CUADRO No. 88

TIPO DE ENERGIA	POTENCIA INSTALADA	OBSERVACIONES
Energía Eólica	NO	
Energía Geotérmica	NO	
Energía Hidráulica	SI	Interconectado CNEL
Energía Solar/ fotovoltaica	NO	
Energía termoeléctrica	SI	Interconectado CNEL

Fuente: Trabajo de Campo, SNI, INEC-CENSO 2010
Elaborado: Equipo consultor 2015

CUADRO No. 89

PROCEDENCIA DE ENERGIA									
Procedencia de luz eléctrica									
	Casa/Villa	Departamento en casa o edificio	Cuarto(s) en casa de inquilinato	Mediagua	Rancho	Covacha	Choza	Otra vivienda particular	Total
Red de empresa eléctrica de servicio público	153	1	8	16	43	3	2	1	227
Generador de luz (Planta eléctrica)	12	-	-	-	-	-	-	-	12
Otro	-	-	-	1	2	-	-	-	3
No tiene	41	2	4	8	37	2	5	-	99
Total	206	3	12	25	82	5	7	1	341

FUENTE: INEC-2010
ELABORADO: EQUIPO CONSULTOR 2015

c) REDES VIALES Y DE TRANSPORTE

Redes viales y de transporte: La vía principal es el Río Wimbi. La parroquia no cuenta con transporte fluvial público: éste medio es el más rápido aunque los costos son altos, llegando a tener un valor de 7,00 dólares/cada pasajero. Sólo hay 3 o 4 embarcaciones con motor (una es de la Junta Parroquial, las otras son particulares).

La carretera que tiene un total de 42 km. desde el Sector de “La Carola”-La Boca-Chillaví- San Javier- Urbina- Wimbicito, hasta llegar a la comunidad de Wimbí, está en malas condiciones, junto con los puentes de madera, alcantarillas y cunetas. El lastrado de la carretera es grueso y de un sólo carril. El transporte público presta servicios a través de la Compañía Lorenz-trans: tiene un turno diario desde San Lorenzo, hasta la comunidad.

El costo del pasaje es demasiado alto (9,00 dólares ida y vuelta), a pesar de que las unidades son viejas y están en mal estado (llantas lisas, sin frenos); el costo por traer carga es de 2,00 (considerado exagerado por los pasajeros) y no respeta las tarifas de ley para los niños y ancianos (mitad de pasaje). Los daños a la gente en caso de accidentes no se reconocen, porque no hay control de autoridades.

La Parroquia de Wimbí se relaciona principalmente con las comunidades de: Concepción, Urbina, San Javier; directamente con las comunidades de Wimbicito y Borbón; y las cabeceras cantonales de San Lorenzo y Esmeraldas.

CUADRO No. 90

SERVICIO DE TRANSPORTE			
TIPO DE SERVICIO	FRECUENCIA	TIPO DE TRANSPORTE	TERMINAL TERRESTRE/FLUVIAL
Transporte de pasajeros y carga liviana	2 turnos diarios	Rancheras	No existe en la parroquia
Servicio de taxis particulares	Indistinta	Autos pequeños	No existe
Servicio de carga pesada	Se desconoce	Camiones, plataformas privadas	Se desconoce

FUENTE: TRABAJO DE CAMPO
ELABORADO: EQUIPO CONSULTOR 2015

75

CUADRO No. 91

VIAS DE COMUNICACIÓN			
TIPO VIA	INTERCONEXION	MATERIAL	ESTADO
Autopista	Esmeraldas-San Lorenzo-Ibarra	Asfalto	Bueno
Carretera rural	Urbina-San Javier-5 de Junio	Lastrada	Regular
Carretera rural	Vía San Lorenzo-La Boca	Doble tratamiento	Buena
	San Javier-5 de Junio	Lastrada	Malo
Vía Férrea	Ibarra – San Lorenzo		Malo-En desuso
Río Wimbi y Santiago	Concepción- 5 de Junio		
Gabarras	Se desconoce		
Tarabita	Se desconoce		

FUENTE: TRABAJO DE CAMPO, SNI, INEC-CENSO 2010
ELABORADO: EQUIPO CONSULTOR 2015

d) RED DE RIEGO

Según la fuente oficial SENAGUA, en el Cantón San Lorenzo no existe ningún tipo de sistema de riego. El sistema más cercano está instalado en el cantón Rio Verde.

En el caso del Gobierno Provincial de Esmeraldas que tiene la competencia exclusiva de Riego y Drenaje tampoco se evidencia trabajo en este ámbito. La tendencia a la disminución de la pluviosidad en la parroquia, genera una futura necesidad de establecer infraestructura de riego.

e) MENAZAS AL COMPONENTE DE MOVILIDAD, ENERGIA Y CONECTIVIDAD

- IDENTIFICACIÓN DE LUGARES Y NIVEL DE EXPOSICIÓN DE AMENAZAS DE VÍAS, PUENTES, REDES Y ESTACIONES ELÉCTRICAS; REDES Y EQUIPAMIENTOS DE COMUNICACIÓN.

CUADRONo. 92

TIPO DE INFRESTRUCTURA	TIPO DE AMENAZA	NIVEL DE EXPOSICION
VIAS	Temporada invernal	Alto
	Movimientos en masa	Medio
PUENTES	Temporada invernal	Alto
REDES Y ESTACIONES ELÉCTRICAS	Temporada invernal	Alto
	Movimientos en masa	Medio
REDES Y EQUIPAMIENTOS DE COMUNICACIÓN	Temporada invernal	Medio
	Movimientos en masa	Bajo
FUENTES DE AGUA	Temporada invernal	Medio
SUB CENTRO DE SALUD	Temporada invernal	Medio
	Movimientos en masa	Bajo
ESCUELAS Y COLEGIO	Temporada invernal	Medio
	Movimientos en masa	Bajo
VIVIENDAS	Temporada invernal	Alto

FUENTE: TALLERES DIAGNÓSTICO PARROQUIAL
ELABORADO: EQUIPO CONSULTOR 2015

- IDENTIFICACIÓN DE INFRAESTRUCTURA PARA ATENCIÓN DE POSIBLES EMERGENCIAS O DESASTRES Y DE LOS SERVICIOS PÚBLICOS QUE DARÍAN RESPUESTA EN CASO DE OCURRIR LOS RIESGOS IDENTIFICADOS.

CUADRONo. 93

TIPO DE INFRAESTRUCTURA	UBICACIÓN	OBSERVACIONES
VIAS	En la parroquia	Vía San Lorenzo-Ibarra asfaltada
		San Javier – Urbina – 5 de Junio (lastrada)
PUENTES	Cabecera Parroquial	Hormigón y madera peatonal sobre el río Wimbi
	A 3 Km. de la Cabecera Parroquial	Estructura metálica carrosable, sobre río.

ACTUALIZACIÓN DEL PLAN DE DESARROLLO
ORDENAMIENTO TERRITORIAL

REDES ABASTECIMIENTO HIDRICO	Y	Cabecera Parroquial	Sistema básico de agua entubada
HOSPITALES		Cabecera Cantonal	Atención en salud primaria
ESTACION BOMBEROS	DE	No existe	No existe información
AREAS ALOJAMIENTO	DE	Cabecera parroquial	Escuela e iglesia.

FUENTE: TALLERES DIAGNÓSTICO PARROQUIAL - SNI
ELABORADO: EQUIPO CONSULTOR 2015

➤ **IDENTIFICACIÓN DE POSIBLES ACCIONES O PROYECTOS DE MITIGACIÓN QUE PERMITAN REDUCIR DE FORMA INMEDIATA RIESGOS EXISTENTES.**

La mayoría de eventos naturales son impredecibles, la población no está preparada para asumir con responsabilidad un evento de cualquier naturaleza, poniendo en riesgo la pérdida material así como de vidas humanas en la población si llegará a ocurrir episodios como: incendios, invasiones, inundaciones, terremotos y otros ya que no se cuenta con un equipo ni personal capacitado para atenderlos. Los 42 Km. de la carretera (Sector La Carola-Wimbí) que se encuentra en pésimas condiciones, es otra de las amenazas latentes.

ANÁLISIS DE CONOCIMIENTO Y PERCEPCIÓN DEL RIESGO POR PARTE DE LA COMUNIDAD.

Amenazas:

- Vías de comunicación para los asentamientos dispersos son mayoritariamente caminos de herradura lo que dificulta el acceso rápido a servicios en caso de emergencias.
- Carretera lastrada muy precaria con carencia de alcantarillas, cunetas y puentes mal construidos. Alto riesgo de accidentes.
- Poca capacidad para atender emergencias por falta de transporte y otros servicios como: bomberos, paramédicos
- Servicio de transporte deficiente (dos turnos al día) y vehículos en mal estado.

77



*ACTUALIZACIÓN DEL PLAN DE DESARROLLO
ORDENAMIENTO TERRITORIAL*



d) SINTESIS DEL COMPONENTE, PROBLEMAS Y POTENCIALIDADES

MOVILIDAD, ENERGÍA Y CONECTIVIDAD		
VARIABLES	POTENCIALIDADES	PROBLEMAS
Telecomunicaciones		Limitaciones de comunicación por no tener internet en toda la parroquia
		Señal de telefonía móvil casi nula.
		Existe una sola línea de teléfono fijo
		En toda la parroquia no hay acceso a las TIC's.
Potencia instalada y generación eléctrica	Comunidad dispuesta a implementar generación de energías limpias, como la energía solar. Siendo esto además un atractivo turístico	Línea de conducción de energía eléctrica a la parroquia en mal estado, interrupciones del servicio frecuentes. Necesidad de elevar la potencia del servicio de energía eléctrica
Red vial y de transporte		Solo existen dos turnos de transporte público (rancheras)
	Existencia de accesos a la parroquia desde Urbina y Concepción	Vía San Lorenzo - 5 de Junio en mal estado, sin cunetas, alcantarillas, puentes mal contruidos. Requiere ser asfaltado.
	Cercanía a la antigua línea férrea	Vía a Concepción cerrada.
	Existencia de vía fluvial rio Wimbi	No existe servicio de transporte fluvial público por el rio Wimbi y hay la necesidad.
	GAD parroquial posee canoa con la que puede dar servicio de transporte público fluvial (emprendimiento del GADP) y además este sería un atractivo turístico	Incomunicación por carencia de puente carrosable para ingresar a la cabecera parroquial que permita unir a las comunidades: Sapote, Guayabal y Playa del Tigre.
	Existe el espacio y predisposición en la parroquia para la creación de un helipuerto	
Red de riego	Abundantes fuentes de agua para posibles necesidades de riego	
Amenaza		Amenaza de: deslizamientos que destruyan las redes eléctricas, la vía y los puentes en épocas de invierno.

FUENTE: TRABAJO DE CAMPO
ELABORACIÓN: PAESYAN CIA. LTDA.

1.5. COMPONENTE POLÍTICO INSTITUCIONAL Y PARTICIPACIÓN CIUDADANA.

1.4.6.1. INSTRUMENTOS DE PLANIFICACION Y ORDENAMIENTO TERRITORIAL VIGENTES O EXISTENTES EN EL GOBIERNO AUTONOMO DESCENTRALIZADO, ASI COMO EL MARCO LEGAL VIGENTE

De acuerdo con lo estipulado en la Constitución de la República del Ecuador se requiere regular la organización, competencias, facultades y funcionamiento del Gobiernos Autónomos Descentralizado de la parroquia Rural 5 de Junio y se encuentra regida por los siguientes instrumentos:

- COOTAD (Código Orgánico de Organización Territorial Autonomía y Descentralización).
- COPYFP (Código Orgánico de Planificación y Finanzas Públicas).
- PNBV (Plan Nacional del Buen Vivir, 2013- 2017).
- Ley Orgánica del Servicio Público
- Ley Orgánica de Participación Ciudadana y Control Social.
- Ley de Turismo
- Ley Orgánica de la Contraloría General del Estado

Si bien existe una amplia normatividad que regula la acción del GAD parroquial, esta no es conocida y aplicada como herramienta y marco de acción para gobernar. Los conocimientos del GAD sobre estos instrumentos, es limitada.

80

MATRIZ DE MECANISMOS DE ARTICULACIÓN POR EL GOBIERNO CANTONAL EN LOS QUE TIENE INJERENCIA EL GOBIERNO PARROQUIAL

CUADRO No. 95

MECANISMOS DE ARTICULACIÓN	DESCRIPCIÓN	ACTORES
Mesas de trabajo	Se realizan eventos de articulación de manera ocasional No existe información de espacios permanentes	<ul style="list-style-type: none"> ✓ Gobierno Provincial ✓ Gobierno cantonal ✓ Gobierno Parroquial
Comité técnico de planificación	Consejo Cantonal de Planificación, con funcionamiento irregular. Consejo Parroquial de Planificación	<ul style="list-style-type: none"> ✓ Gobierno Provincial ✓ Gobierno cantonal ✓ Gobierno Parroquial
Comités ciudadanos de seguimiento y veeduría	No existe	<ul style="list-style-type: none"> ✓ Gobierno Provincial ✓ Gobierno cantonal ✓ Gobierno Parroquial ✓ Ciudadanía

Fuente: Trabajo de Campo
Elaborado: PAESYAN CIA. LTDA.

1.4.6.1. MAPEO DE ACTORES PUBLICOS, PRIVADOS, SOCIEDAD CIVIL

CUADRO No. 96

NOMBRES	TIPO DE APOYO	DIFICULTADES/FRECUENCIA
ORGANIZACIONES EXTERNAS		
MIDUVI	Estudio de un plan de vivienda en la comunidad No arranca el proyecto	No hay mayores dificultades
INFA	Atención integral a la niñez, se cubre totalmente a la comunidad a los niños de 0 hasta menores de 5 años	
DINSE	Está en la construcción de aulas escolares y servicios sanitarios en las familias.	Avanza según planificación
MEDIO AMBIENTE	Capacitan a miembros de la comunidad para el cuidado ambiental, forma a un promotor ambiental de la comunidad.	No hay dificultades
ECODES	Apoyo en el sistema de salud. Visitan dos veces al año	
CECOMET	Apoyo a la salud (diarreas) Nutrición de los niños, seguimiento de las mujeres embarazadas, de hipertensos y diabéticos.	Visitan tres veces al año la comunidad
ONCOSERCOSIS	Da atención a todo el río Santiago, en la eliminación de la Oncocercosis.	Están haciendo monitoreo a la enfermedad y si ya no es prevalente se declarará al Ecuador libre de Oncocercosis
APROCANE	Tienen un grupo de cultivadores de cacao, hacen asesoría técnica, comercialización y organización para la conformación de una Asociación.	Reciben capacitación de forma permanente.
DIRECCIÓN DE EDUCACIÓN Y CULTURA	Educación a niñas, niños y adolescentes	. Permanente, funciona bien.
MSP	Apoya en la salud, en todos los programas del Ministerio de Salud Pública.	Permanente
ORGANIZACIONES INTERNAS		
Junta Parroquial	Gestiona el desarrollo de la comunidad No cuenta con los recursos necesarios.	
Grupo de Ecologistas	Reciben capacitación por parte del MAE, para el cuidado de los ecosistemas.	Eventual
Grupo de arrulladoras	Mantiene viva la cultura ancestral, tiene presentaciones dentro y fuera de la comunidad	Eventualmente
Club Deportivo "WIMBI"	Representa a la comunidad en el ámbito deportivo. Incluye un equipo de niños.	Encuentros durante el año dentro y fuera de la comunidad

Grupo de Mujeres Playadoras Asociadas	Dedican su tiempo a jugar oro en bateas.	Ya no tienen lugares para "jugar" por la existencia de frentes mineros, se realizaba de manera permanente.
--	--	--

1.4.6.2. ESTRUCTURA Y CAPACIDADES DEL GOBIERNO AUTÓNOMO DESCENTRALIZADO PARA LA GESTIÓN DEL TERRITORIO, INCLUYE ANÁLISIS DEL TALENTO HUMANO

El análisis realizado en el PDOT elaborado en el año 2011, permite conocer la capacidad de acción del GAD parroquial 5 de Junio a continuación transcribimos una parte del texto tomado del PDOT vigente:

“En lo relacionado al Plan de Desarrollo se puede notar la apertura de los miembros de la Junta para participar, así como la concienciación y la convocatoria a los pobladores. Esencialmente se deja ver la falta de apoyo y coordinación con el Municipio de San Lorenzo, lo que establece un nivel de debilidad de la Junta en lo organizativo y político desde lo local.

La relación del GAD Parroquial con el Municipio de San Lorenzo, se ha basado en determinar las necesidades de la ciudadanía, identificar sus prioridades pero con una capacidad de respuesta lenta y poco efectiva. El GAD parroquial tiene una total dependencia de las actividades y gestión que realiza el Municipio de San Lorenzo, cuando debería trabajarse de forma articulada para cumplir con las demandas de la población.

Mientras que la relación con el Gobierno Provincial, se queda en ofrecer un marco de referencia para involucrar a todos los actores y hasta la Cooperación Internacional, sin llegar a cristalizar acciones sobre necesidades urgentes como es el caso de la vía de comunicación de todo el Alto San Lorenzo, obra prioritaria y urgente para las comunidades asentadas en este sector”.

El GAD parroquial cuenta con un presupuesto de 136.000 dólares en el presente año, provenientes de la asignación del Estado. De este valor destina el 30% para gastos operativos o corrientes y el 70% para inversión. El ámbito financiero del GAD parroquial es muy deficiente debido a su falta de capacidad para gestionar recursos propios o provenientes de diversos cooperantes públicos y privados. Si se desarrollará esta capacidad podría incrementarse el presupuesto actual.

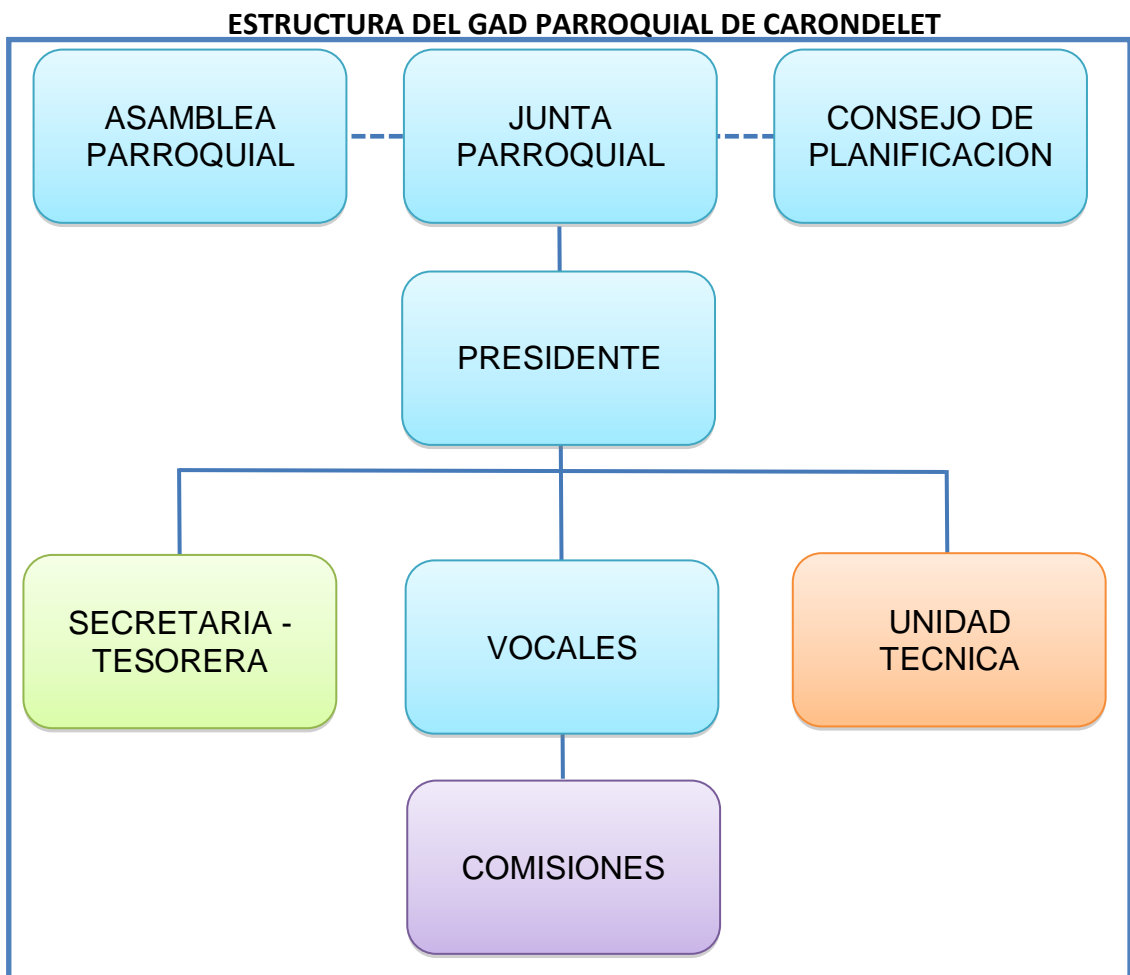
El nivel de participación ciudadana en la parroquia es bueno, sus actores formaron parte de la elaboración del PDOT y de la presente actualización, sin embargo, cabe indicar que no existe la estructura de Asamblea parroquial o de otros mecanismos de participación establecidos en la Ley de Participación Ciudadana.

Actualmente el GAD parroquial cuenta con los siguientes servidores: Presidente como autoridad ejecutiva, los vocales como autoridad legislativa y participan en comisiones de trabajo y una Secretaria Tesorera como responsable de los procesos administrativos financieros.

Como equipamiento físico cuenta con una casa parroquial pequeña que requiere ser mejorada, equipos de computación básicos, siendo una grave deficiencia el no acceso al internet y a la telefonía, lo que obliga a los servidores a movilizarse a San Lorenzo para realizar toda su gestión.

**ESTRUCTURA Y CAPACIDADES DEL GOBIERNO AUTÓNOMO
DESCENTRALIZADO PARA LA GESTIÓN DEL TERRITORIO, INCLUYE ANÁLISIS
DEL TALENTO HUMANO**

GRÁFICO No. 71



Fuente: Trabajo de CAMPO
Elaborado: PESYAN CIA. LTDA.

CUADRO No. 97

CAPACIDAD INSTITUCIONAL DEL GAD			
ITEM	CAPACIDAD INSTALADA	OPERATIVIDAD	OBSERVACIONES
TALENTO HUMANO	1 SECRETARIA – TESORERA	Cumplimiento de sus funciones	Necesidad de contar con una Contadora
	1 INGENIERO AGROFORESTAL	Servicios profesionales para el Proyecto de Restauración forestal	
	1 TECNICO DE CAMPO		
	1 CONTADORA		
LOGISTICA			No cuentan con vehículos y otros requerimientos logísticos
INFRAESTRUCTURA Y EQUIPOS	Instalaciones del GAD Parroquial	1 oficina para presidencia. 1 salón para atención al público. Espacio pequeño	Se necesita mejorar y ampliar las instalaciones para una mejor atención
MANEJO DE INFORMACIÓN		Se cumple con todos los requerimientos de información que solicitan los organismos del estado	Se dificulta el envío de información ya que no se cuenta con el servicio de internet, por lo cual la Secretaria-Tesorerera se ve obligada a salir a trabajar fuera de las instalaciones del GAD.
BASE DE DATOS COMUNITARIA	Se desconoce	Se desconoce	Se requiere levantar un catastro de las organizaciones existentes en la parroquia
COOPERACIÓN INTERNACIONAL	Se desconoce	Se desconoce	No existe información acerca de la cooperación internacional
ARTICULACIÓN Y COORDINACIÓN CON OTROS NIVELES DE GAD	Se desconoce	Se desconoce	Se mantienen diálogos pero no se trabaja articuladamente

Fuente:Talleres Diagnóstico Parroquial
Elaborado: PEASYAN CIA. LTDA.

CAPACIDAD OPERATIVA DEL GAD PARA EJECUTAR PROYECTOS Y MANEJAR PRESUPUESTO

A la fecha de la actualización del PDOT, el GAD Parroquial se encuentra ejecutando el presupuesto del año 2015 de 82.000 dólares anuales proveniente de la asignación del Gobierno Nacional. Además se encuentra en proceso de ejecución el Proyecto de Restauración Forestal, con un presupuesto de 160.000.00 U.S.D., gestionado en el MAE. Históricamente, aparte del mencionado proyecto, el GAD Parroquial no cuenta con experiencia en gestión y ejecución de proyectos y no dispone de capacidad técnica o la voluntad política para la formulación y gestión de recursos para obtener cooperación externa.

CUADRO No. 98

PRESUPUESTO 2015	
ASIGNACIÓN 2015 (MEF)	82.000,00
GASTO CORRIENTE 30%	24.600,00
ASIGNACIÓN GAP 10%	8.200,00
GASTO INVERSIÓN 60%	49.200,00

Fuente:Talleres Diagnóstico Parroquial
Elaborado: PAESYAN CIA. LTDA.

CUADRO No. 99

PROYECTO DE RESTAURACION FORESTAL		
DESEMBOLSO	VALOR	EJECUCION
1ER DESEMBOLSO	48.000.00	Contratación de equipo técnico
2DO DESEMBOLSO	64.000.00	Compra y siembra de plantas
3ER DESEMBOLSO	48.000.00	Monitoreo y seguimiento de la siembra de las plantas

Fuente:Talleres Diagnóstico Parroquial
Elaborado: Equipo consultor 2015

CUADRO No. 100

EJECUCIÓN DE PRESUPUESTO		
RUBRO	ASIGNACION	EJECUCION
Arreglo de diferentes obras de construcción en la comunidad	2.243,00	
Urbanización y embellecimiento	14.750,00	
Construcción de diferentes obras pequeñas en la comunidad	2.116,64	
Compra de matamalezas para fumigar áreas de la parroquia en espacios públicos	889,60	
Servicio de alimentación y refrigerio para capacitación	3834,72	
Reparación y mantenimientos de equipos de oficina del GADP de 5 de	600,00	

*ACTUALIZACIÓN DEL PLAN DE DESARROLLO
ORDENAMIENTO TERRITORIAL*

Junio		
Arrendamientos de servicio informático licencia contable	160,00	
Estudio y diseño de proyecto	1200,00	
Elaboración de diferentes proyectos que beneficien a la comunidad	2678,58	
Actualización PDOT	18400,00	
Fiscalización de obras como construcción de la casa comunal y otras	4419,14	
Espacio de participación y derechos de niños y niñas y adultos mayores	889,60	
Capacitar a la comunidad sobre los riegos de la comunidad en la etapa invernal	1785,72	
Servicio de limpieza de la cancha y cementerio de la parroquia 5 de Junio	889,60	
Mantenimientos de las áreas verdes	2165,18	
Alimentación para diferentes eventos	4464,30	
Vallas informativas del proyecto de reforestación	892,00	
Rescate de los grupos culturales de marimba de la parroquia y sus recintos	14000,64	
Eventos culturales sociales y deportivos de la parroquia y sus recintos	889,60	
Trípticos informativos proyecto reforestación	446,00	
Servicio de alquiler de vehículo con chofer proyecto de reforestación	4285,68	
TOTAL INVERSION	82.000,00	

Fuente: Talleres Diagnóstico Parroquial
Elaborado: PAESYAN CIA. LTDA.

SINTESIS DEL COMPONENTE, PROBLEMAS Y POTENCIALIDADES

CUADRO No. 101

PROBLEMAS Y POTENCIALIDADES COMPONENTE POLITICO INSTITUCIONAL Y PARTICIPACION CIUDADANA		
Variables	Potencialidades	Problemas
Instrumentos de planificación y marco legal	PDOT 2011 bien estructurado y buena participación y gestión en la actualización y formulación de PDOT	Carecen de reglamentos: Participación Ciudadana, Reglamento Interno de Procesos y Funciones, Regulaciones para el ordenamiento territorial y otras herramientas
	El GAD Parroquial mantiene buena convocatoria y coordina adecuadamente con los actores de la parroquia	Se desconoce de normatividad por el GAD Cantonal
Actores del territorio	Actores se comprometen con las actividades de desarrollo de la parroquia. Diversidad de organizaciones con un buen nivel de funcionamiento y trayectoria	Desacuerdos en el enfrentamiento a la ocupación del territorio parroquial por personas ajenas
	Organizaciones y ciudadanos bien organizados	Actores externos afectan a la gestión del GAD por intereses económicos particulares
		Bajo conocimiento de reglamentos del sistema de participación ciudadana y su aplicación
		Problemas de gestión por inadecuada coordinación con el Municipio de San Lorenzo y GAD Provincial
Capacidad el GAD para la gestión del territorio	Buen nivel de liderazgo y gobernabilidad	Recursos humanos y económicos limitados. El GAD depende casi exclusivamente de la asignación del Estado. Poco conocimiento sobre fuentes de recursos y otros cooperantes
	La parroquia esta ubicada en una zona prioritaria para entrega de recursos por parte del estado y cooperantes nacionales e internacionales	Baja operatividad de la administración pública debido por falta de conocimiento en temas administrativos y de gestión pública
	Armonía dentro del GAD Parroquial y con los actores de la parroquia	Baja capacidad operativa por falta de buenas instalaciones y acceso a teléfono e internet.
	Espacio de comunicación con la comunidad de manera permanente. Apoyado con su página Web para la comunicación externa.	GAD parroquial no gestiona la totalidad de su territorio (21.000 has). Se limita a gestionar las 8400 has. de territorio comunal

FUENTE: Trabajo de campo
ELABORACIÓN: PAESYAN CIA. LTDA.

**PRIORIZACIÓN DE PROBLEMAS Y
POTENCIALIDADES DE TODOS LOS
COMPONENTES**

88

ACTUALIZACIÓN DEL PLAN DE DESARROLLO
ORDENAMIENTO TERRITORIAL

No.	PRIORIZACION PROBLEMAS COMPONENTE BIOFISICO			
1	MUY ALTA	Bosque natural en peligro de ser reemplazado por cultivos intensivos de palma y explotación maderera.	Una parte del 90% del territorio con vocación para la conservación (CUT Clase VIII), está siendo ocupado en actividades de agrícolas y mineras.	La actual cobertura del suelo se contradice con las CUT
			Plantaciones de palma contaminan suelos, agua y aire por fumigaciones y uso de químicos	Las COT establecidas por el GAD Cantonal no corresponden con las CUT.
2	ALTA	Los dos ecosistemas, Bosque Muy Húmedo Tropical y Bosque Pluvial Premontano, alterados por minería, palmicultura y explotación maderera, causando desaparición de fauna y flora endémicas	Plantaciones de palma contaminan suelos, agua y aire por fumigaciones y uso de químicos	
3	MUY ALTA	Riesgo de desertificación y erosión de suelos por las actividades culturales, destacándose el monocultivo de palma africana y la deforestación.	Clima en riesgo por disminución del bosque.	Desbordamiento de ríos en temporada de invierno
			Más del 80% del territorio es de carácter riesgoso por su geología de alta y mediana susceptibilidad por deslizamientos.	Relieve del territorio dificulta el desarrollo de actividades agrícolas de manera sustentable.
4	MUY ALTA	Red hídrica, especialmente fuentes de captación de agua para consumo humano, están siendo contaminadas y agotadas por deforestación y minería		
5	ALTA	Presencia de minería industrial agota el recurso aurífero (explotación no sustentable)		

FUENTE: Trabajo de campo
ELABORACIÓN: PAESYAN CIA. LTDA

*ACTUALIZACIÓN DEL PLAN DE DESARROLLO
ORDENAMIENTO TERRITORIAL*

No.	PRIORIZACIÓN POTENCIALIDADES COMPONENTE BIOFISICO			
1	MUY ALTA	Tendencia de conservación de los ecosistemas es parte de la cultura de los pobladores.	El difícil acceso no ha permitido que el hombre ingrese a los bosques, dando lugar a la conservación del ambiente.	
			Las actividades culturales del agro de sus pobladores es contraria a los cultivos intensivos	
2	MUY ALTA	CUT de la parroquia con vocación para bosque y conservación en el 90,1%. (Clase VIII)	Las actividades conservacionistas pueden ser financiadas y apoyadas por la comunidad mundial	Producción de oxígeno, pulmón para el país y el planeta. Potencialidad venta de servicios ambientales.
				Zona de interés científico por su ecosistema aun conservado
			El 10% de la parroquia con vocación para la agricultura.	Cobertura de pasto cultivado está ubicado en áreas adecuadas
3	ALTA	Presencia de bosque natural, aproximadamente 20% del territorio	El clima mega térmico lluvioso que caracteriza a la parroquia se mantiene todavía estable.	Temperatura y pluviosidad generan un clima agradable y saludable.
			Presencia casi intacta de la biodiversidad propia del Chocó en parte del territorio.	
4	ALTA	Extensa red de ríos y esteros cruzan todo el territorio		
5	ALTA	La parroquia es zona aurífera	Existencia de canteras de material pétreo y áridos	

FUENTE: Trabajo de campo

ELABORACIÓN: PAESYAN CIA. LTDA

ACTUALIZACIÓN DEL PLAN DE DESARROLLO
ORDENAMIENTO TERRITORIAL

No.	PRIORIZACION DE PROBLEMAS COMPONENTE SOCIAL CULTURAL			
1	MUY ALTA	Población económicamente activa alcanza 66.79% del total de la población en edad de trabajar.	Índice de dependencia es superior al 2 a 1	
2	MUY ALTA	Índice de pobreza por Necesidades Básicas Insatisfechas es el 98%	No existe agua potable solo entubada.	
			Eliminación de excretas al aire libre en el 60%	
			Carecen de una unidad de policía, bomberos y medios de transporte para emergencia.	
			Presencia de enfermedades infecciosas por contaminación del agua por parte de la minería	
3	ALTA	Alta emigración de adolescentes, jóvenes y adultos por estudios y trabajo	Escolaridad promedio baja y analfabetismo del 14.71%	
			Acceso a educación de noveno a décimo, bachillerato apenas el 21% y educación superior 0.	
			Limitado crecimiento poblacional por emigración motivada por inexistencia de fuentes de trabajo y oportunidades de estudio.	
4	ALTA	Poco apoyo al desarrollo de actividades artísticas y culturales. No hay atención al desarrollo del deporte y la cultura física.	Presencia de patrones culturales ajenos que reemplazan a los propios.	
			Inexistencia de políticas de conservación del patrimonio tangible e intangible.	Discriminación.
			Necesidad de escuela de deportes (futbol) y de encuentros deportivos que involucren a los pobladores de la parroquia y personas de otros sectores y regiones.	Espacios de uso público muy limitados.
5	ALTA	Amenazas provenientes de personas con poder económico, que realizan actividades de minería y producción de palma en el sector, dañando el medio ambiente y afectando el bienestar de los pobladores.	Presencia de inmigrantes foráneos con actitudes de violencia.	

ACTUALIZACIÓN DEL PLAN DE DESARROLLO
ORDENAMIENTO TERRITORIAL

No.	PRIORIZACION DE POTENCIALIDADES COMPONENTE SOCIAL CULTURAL			
1	ALTA	La parroquia cuenta con espacios y recursos naturales para la implementación de instituciones educativas y de investigación científica en la rama de la biología, ecología y tecnologías limpias	La población siente la necesidad de estudiar y busca medios	
2	MUY ALTA	Existencia de recursos botánicos, minerales y animales para el desarrollo de productos medicinales y de belleza natural. Existencia de conocimientos y prácticas ancestrales de salud.	Pobladores de la parroquia con prácticas saludables en su alimentación y formas de vida	
3	MUY ALTA	Los pobladores constituyen una sociedad bien organizada y pacífica, elevados valores de convivencia familiar y comunitaria: Practica de la minga vigente	Muy poca presencia de violencia intrafamiliar y drogas	
			Retorno masivo de los parroquianos que residen fuera de la parroquia en fechas especiales	
			Existen políticas	
			Población mayoritariamente joven	
			Mantiene buena relación con mestizos y nacionalidades épera y awa en territorios de las parroquias vecinas.	
4	MUY ALTA	Interés en rescatar y guardar manifestaciones culturales como música, gastronomía, danza. Permanencia de la tradición oral, ritos y tradiciones propios de la etnia afro: Existen grupos de arrullos y marimba, décimas, con participación significativa de mujeres mayores.	Existencia de elementos artesanales tradicionales elaborados con materiales del medio, como canoas, bateas, canastos, adornos, platos, sombreros, entre otros.	
			Presencia de organizaciones del sector público de manera numerosa	
5	ALTA	Presencia de organizaciones como: Club de Jóvenes, Club de Mujeres, Club de niños, Club de Catequesis y Club Deportivo	Presencia de organizaciones del sector público de manera numerosa	

*ACTUALIZACIÓN DEL PLAN DE DESARROLLO
ORDENAMIENTO TERRITORIAL*

No.	PRIORIZACION DE PROBLEMAS COMPONENTE ECONÓMICO PRODUCTIVO			
1	MUY ALTA	La producción es únicamente de nivel primario, sin valor agregado en productos	La actividad productiva de la parroquia se centra sólo en agricultura, ganadería y minería artesanal	La agricultura es precaria
			No existe infraestructura productiva de los pobladores	Sólo el 10% del suelo es apto para la agricultura
				Inundaciones afectan a los cultivos comunitarios ubicados en las vegas de los ríos de la parroquia.
			Producción artesanal es insipiente	
2	ALTA	Bajo número de profesionales en la parroquia, inexistencia de personal calificado en diversos oficios y servicios.	No existe capacitación técnica.	
3	MUY ALTA	Las inversiones de escala pertenecen a empresas foráneas.	Áreas de cultivo de palma ubicadas en zonas erosivas y propensas al deslizamiento.	
			Inundaciones afectan a los cultivos comunitarios ubicados en las vegas de los ríos de la parroquia.	
4	MUY ALTA	Limitadas fuentes de empleo y de ingresos propios. Bajo porcentaje con empleos estables.	Algunos pobladores trabajan en actividades de riesgo (minería) en precarias condiciones y de manera informal.	
5	ALTA	Instituciones financieras se encuentran en la cabecera cantonal. El acceso limitado al crédito		

*ACTUALIZACIÓN DEL PLAN DE DESARROLLO
ORDENAMIENTO TERRITORIAL*

No.	PRIORIZACION DE POTENCIALIDADES COMPONENTE ECONÓMICO PRODUCTIVO			
1	MUY ALTA	Pobladores de la zona con interés para capacitarse en actividades productivas diversas para mejorar su economía.		Suelo permite implementar industrias relacionadas con la cerámica, tejas y ladrillos
2	MUY ALTA	Parroquia muy apta para el desarrollo del turismo, investigación científica y la conservación.	Posibilidad de generar actividades económicas de servicios y turismo (música, gastronomía, artesanías, otros)	Impulsar junto con las parroquias vecinas la restauración de la ruta Construcción del ferrocarril con fines turísticos.
3	MUY ALTA	Pobladores practican cultivos sin químicos y tienen apertura para la producción agrícola y ganadera, orgánica. Existen espacios apropiados para implementar fincas integrales, y otros sistemas alternativos de producción. Poca aceptación de cultivos intensivos	Los principales productos son agrícolas para autoconsumo y muy poco para la venta externa.	
4	MUY ALTA	Alta receptividad de las mujeres para iniciar actividades económicas y productivas no existentes: textil, artesanías, alimentos entre otras.		
5	MUY ALTA	Interés de pobladores para procesar y comercializar productos elaborados, tales como: plátano (harina, empanadas), yuca (almidón), caña de azúcar (panela, guarapo) maíz, cacao, frutas (mermeladas), entre otros.		

*ACTUALIZACIÓN DEL PLAN DE DESARROLLO
ORDENAMIENTO TERRITORIAL*

No.	PRIORIZACION DE PROBLEMAS COMPONENTE ASENTAMIENTOS HUMANOS			
1	MUY ALTA	Bajo nivel de educación, infraestructura y equipamiento no permite un adecuado aprendizaje. Infraestructura deportiva aun por completarse para que sea adecuada Deficientes instalaciones del puesto de salud		
2	MUY ALTA	Posible riesgo por no haber sistema de potabilización del agua traída de las fuentes que abastecen la parroquia. Insalubridad de la población por carencia del sistema de alcantarillado y disposición final de aguas servidas . Insalubridad y contaminación del medio ambiente por carencia de sistema para el manejo adecuado de desechos sólidos. Déficit habitacional cuantitativo es del 28.2% y déficit habitacional cualitativo 51.8%		Introducción de materiales no saludables en las viviendas
3	MUY ALTA	Difícil acceso a la cabecera cantonal y a las parroquias vecinas.	Carretera lastrada muy precaria con carencia de alcantarillas, cunetas y puentes bien construidos.	
4	MUY ALTA	Cementerio no tiene cerramiento.		
5	MUY ALTA	Población en riesgo, al suceder casos de emergencias, por no haber bomberos, paramédicos o transporte para trasladarse con urgencia.	Riesgo de inundación en la cabecera parroquial, otras localidades y cultivos aledaños al Río Wimbi y otros afluentes.	

ACTUALIZACIÓN DEL PLAN DE DESARROLLO
ORDENAMIENTO TERRITORIAL

No.	PRIORIZACION DE POTENCIALIDADES COMPONENTE ASENTAMIENTOS HUMANOS			
1	ALTA	Cultura de la gente para cuidar la limpieza y buen estado de la infraestructura pública		
2	MUY ALTA	Fuentes de abastecimiento de agua para consumo humano desde el bosque natural.		
3	MUY ALTA	Pobladores tienen interés en desarrollar un sistema de tratamiento de basura ecológico.		
4	ALTA	Existencia de la propiedad comunitaria sobre el terreno, permite que los comuneros construyan sus viviendas sin tener que adquirir terreno.	Amplios espacios para construcción de infraestructura	Espacio físico para construir infraestructura de emergencias.
5	ALTA	La planificación y diseño del pueblo, para su crecimiento, es posible y se tiene previsto	Centro poblado con características especiales: calles empedradas a mano.	
			Existencia de fuentes de materia prima para ladrillos, adobes y otros sistemas alternativos de construcción.	
			Pueblo se mantiene sin permitir ingreso de vehículos a sus calles, guardando así características especiales propias.	

ACTUALIZACIÓN DEL PLAN DE DESARROLLO
ORDENAMIENTO TERRITORIAL

No.	PRIORIZACION DE PROBLEMAS COMPONENTE MOVILIDAD, ENERGÍA Y CONECTIVIDAD			
1	ALTA	En toda la parroquia no hay acceso a las TIC's.	Limitaciones de comunicación por no tener internet en toda la parroquia	
2	ALTA	Señal de telefonía móvil casi nula. Existe una sola línea de teléfono fijo		
3	MUY ALTA	Línea de conducción de energía eléctrica a la parroquia en mal estado, interrupciones del servicio frecuentes. Necesidad de elevar la potencia del servicio de energía eléctrica		
4	MUY ALTA	Vía San Lorenzo - 5 de Junio en mal estado, sin cunetas, alcantarillas, puentes mal construidos. Requiere ser asfaltado. Vía a Concepción cerrada.	Incomunicación por carencia de puente carrozable para ingresar a la cabecera parroquial que permita unir a las comunidades: Sapote, Guayabal y Playa del Tigre. Amenaza de: deslizamientos que destruyan las redes eléctricas, la vía y los puentes en épocas de invierno.	
5	MUY ALTA	No existe servicio de transporte fluvial público por el río Wimbi y hay la necesidad. Solo existen dos turnos de transporte público (rancheras)		

*ACTUALIZACIÓN DEL PLAN DE DESARROLLO
ORDENAMIENTO TERRITORIAL*

No.	PRIORIZACION DE POTENCIALIDADES COMPONENTE MOVILIDAD, ENERGÍA Y CONECTIVIDAD			
1	MUY ALTA	Comunidad dispuesta a implementar generación de energías limpias, como la energía solar. Siendo esto además un atractivo turístico		
2	MUY ALTA	GAD parroquial posee canoa con la que puede dar servicio de transporte público fluvial (emprendimiento del GADP) y además este sería un atractivo turístico	Existencia de vía fluvial río Wimbi	
				Cercanía a la antigua línea férrea
3	ALTA	Existe el espacio y predisposición en la parroquia para la creación de un helipuerto		
4	ALTA	Abundantes fuentes de agua para posibles necesidades de riego		
5	MUY ALTA	Existencia de accesos a la parroquia desde Urbina y Concepción		

*ACTUALIZACIÓN DEL PLAN DE DESARROLLO
ORDENAMIENTO TERRITORIAL*

No.	PRIORIZACION DE PROBLEMAS COMPONENTE POLÍTICO INSTITUCIONAL Y PARTICIPACIÓN CIUDADANA			
1	ALTA	Carecen de reglamentos: Participación Ciudadana, Reglamento Interno de Procesos y Funciones, Regulaciones para el ordenamiento territorial y otras herramientas	Bajo conocimiento de reglamentos del sistema de participación ciudadana y su aplicación	
			Baja operatividad de la administración pública debido por falta de conocimiento en temas administrativos y de gestión pública	Baja capacidad operativa por falta de buenas instalaciones y acceso a teléfono e internet.
2	MUY ALTA	GAD parroquial no gestiona la totalidad de su territorio (21.000 has). Se limita a gestionar las 8400 has. de territorio comunal		
3	MUY ALTA	Actores externos afectan a la gestión del GAD por intereses económicos particulares	Desacuerdos en el enfrentamiento a la ocupación del territorio parroquial por personas ajenas	
4	ALTA	Problemas de gestión por inadecuada coordinación con el Municipio de San Lorenzo y GAD Provincial	Se desconoce de normatividad por el GAD Cantonal	
5	MUY ALTA	Recursos humanos y económicos limitados. El GAD depende casi exclusivamente de la asignación del Estado. Poco conocimiento sobre fuentes de recursos y otros cooperantes		

*ACTUALIZACIÓN DEL PLAN DE DESARROLLO
ORDENAMIENTO TERRITORIAL*

No.	PRIORIZACION DE POTENCIALIDAD COMPONENTE POLÍTICO INSTITUCIONAL Y PARTICIPACIÓN CIUDADANA			
1	ALTA	PDOT 2011 bien estructurado y buena participación y gestión en la actualización y formulación de PDOT		
2	ALTA	El GAD Parroquial mantiene buena convocatoria y coordina adecuadamente con los actores de la parroquia	Armonía dentro del GAD Parroquial y con los actores de la parroquia	Espacio de comunicación con la comunidad de manera permanente. Apoyado con su página Web para la comunicación externa.
3		La parroquia esta ubicada en una zona prioritaria para entrega de recursos por parte del estado y cooperantes nacionales e internacionales		
4	MUY ALTA	Actores se comprometen con las actividades de desarrollo de la parroquia. Diversidad de organizaciones con un buen nivel de funcionamiento y trayectoria	Organizaciones y ciudadanos bien organizados	
5	MUY ALTA	Buen nivel de liderazgo y gobernabilidad		

1.6. ANÁLISIS ESTRATÉGICO TERRITORIAL

101

La Parroquia 5 de Junio cuenta con un territorio de 211,67km²(21.167,25 Has.) y 416 habitantes. Tiene una densidad demográfica de 2,52 habitantes por kilómetro cuadrado. Sus asentamientos humanos, tomando en cuenta su densidad demográfica, concentración poblacional, dotación de servicios y vocación o función dentro del territorio tienen dos tipos de jerarquía: Asentamientos Rurales Dispersos y Asentamientos Rurales Nucleados, (ver jerarquización en el componente de asentamientos humanos), siendo la cabecera parroquial el el único Asentamiento Rural Nucleado.

El diagnóstico del componente Biofísico muestra que la parroquia cuenta aún con bosque natural, principalmente al este del territorio, manteniéndose el clima y sus ecosistemas. Al día de hoy los bosques se han reducido, y continúan en riesgo, debido a la expansión de: en primer lugar, monocultivos de palma africana y la tala de árboles a gran escala; de ahí, la ganadería y la actividad recolectora que realizan los pobladores en los bosques, que es más lento y posible de controlar. Las fuentes hídricas están siendo agotadas y contaminadas por la deforestación y la minería ilegal. El 90,1% del suelo del territorio es de Clase VIII, lo que indica que en éste debe mantenerse su cobertura vegetal y no ser utilizado para actividades agropecuarias; por el contrario la mayor parte de este suelo se utiliza como se ha descrito anteriormente, y se ve condenado a la erosión. Acorde a la situación ambiental actual la principal cuestión a la que se orienta la parroquia es la recuperación y conservación de bosques.

102

En el componente Socio Cultural se observa que la parroquia tiene un limitado crecimiento poblacional debido a la emigración por falta de empleo y trabajo; en su mayoría la población es joven y se prevé que en un futuro enfrente la falta de educación y a continuación la falta de fuentes de trabajo. Los pobladores cuentan con prácticas de alimentación y forma de vida sanas, por lo que en general son sanos; lo único que presentan son enfermedades infecciosas debido a aguas contaminadas por la minería. El índice por Necesidades Básicas Insatisfechas es el 98%. No hay atención al desarrollo de deporte y cultura física. Existe interés por rescatar y guardar manifestaciones culturales afro, etnia que está presente en toda la parroquia, mas no hay apoyo para su desarrollo.

En el ámbito del componente Productivo, ninguno de los asentamientos de la parroquia constituye un polo de atracción poblacional, puesto que los pobladores de los asentamientos tienen como centro para la venta de productos, abastecimientos y obtención de servicios la Cabecera Cantonal, excepto los asentamientos del sur que se dirigen a Eloy Alfaro. La principal actividad económica es la agricultura, la cual se desarrolla de manera precaria, siguiéndole la ganadería y minería artesanal. Las inversiones a gran escala, como los monocultivos de palma africana, pertenecen a foráneos. El desarrollo económico de los pobladores se direcciona en: el crecimiento de la agricultura libre de químicos que mantienen en la actualidad, garantizando su seguridad alimentaria y pudiendo comercializar los productos; también la incursión en actividades de nivel secundario y terciario, como procesamiento de alimentos y venta de servicios turísticos, investigación científica, para lo cual tiene potencialidad por su cultura y recursos naturales.

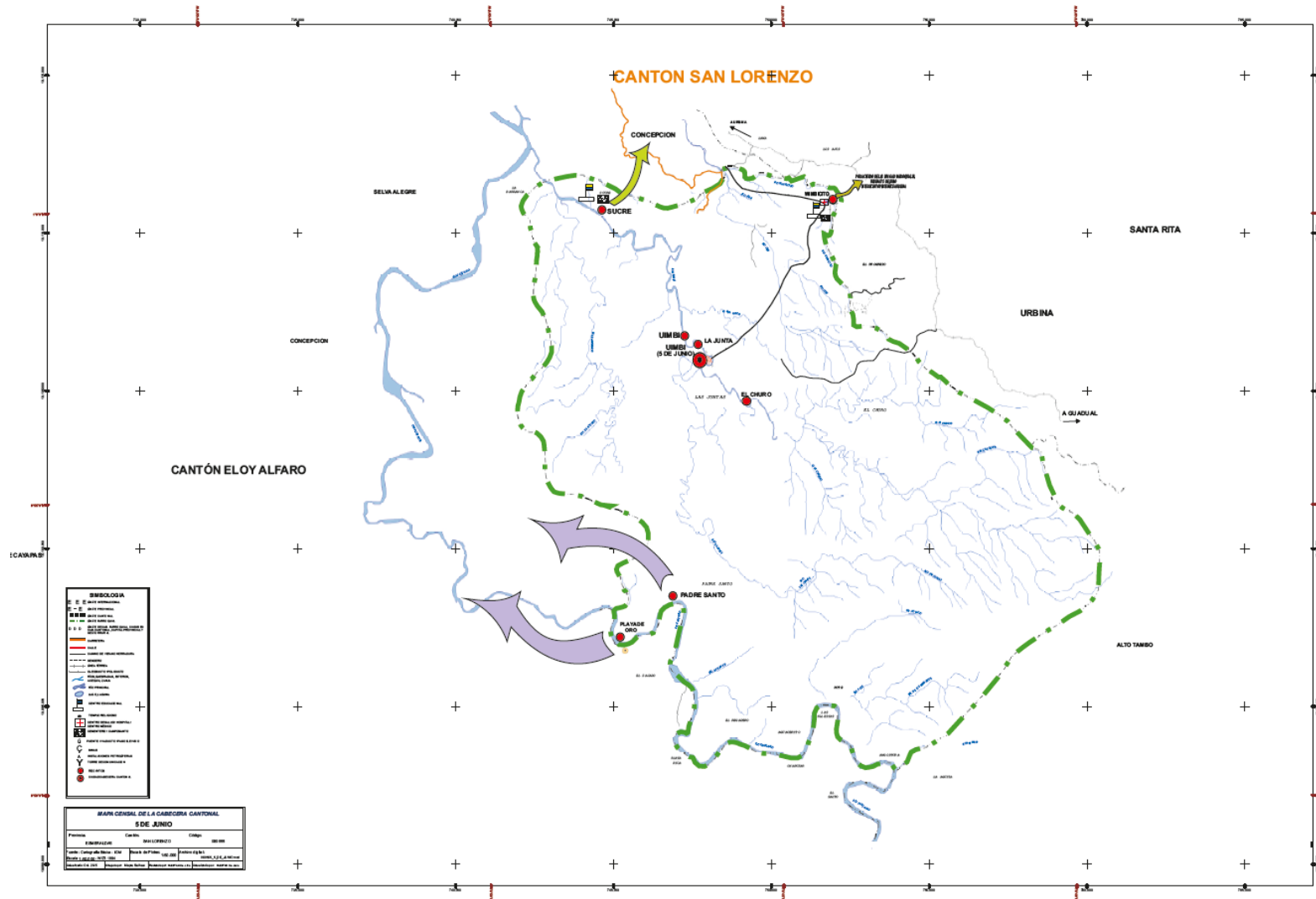
En el componente de Asentamientos Humanos se observa que los asentamientos se trasladan fuera de la parroquia debido a la falta de cobertura de las Necesidades Básicas, para abastecerse, obtener servicios, realizar comercio, entre otros. Las comunidades desde sus inicios se ubicaron estratégicamente junto al río Wimbí y río Santiago, para movilizarse vía fluvial. En el sector norte, donde los asentamientos están junto al río Wimbí, se trasladan hacia San Lorenzo y su vida se desenvuelve en el norte; los asentamientos que están junto al río Santiago, tienen su dinámica en el sur y se trasladan al cantón Eloy Alfaro, no dependen de la Cabecera Parroquial. La cantidad y calidad de las viviendas es manejable; mas, próximamente deberán incrementarse y mejorarse por el crecimiento poblacional que se prevee. Así mismo implementar el acceso a internet y telefonía, y mejorar calidad de servicio de energía eléctrica, sabiendo que estos son necesarios para el desarrollo, como por ejemplo la impulsión de turismo. Existen riesgos de accidentes debido al mal estado de puentes y de la vía, vía veranera, que conecta la cabecera parroquial con otras parroquia y San Lorenzo, además de no permitir rápido traslado en casos de emergencias.

Analizadas las Categorías de Ordenamiento Territorial (COT) establecidas por el Gobierno Municipal, se observa la necesidad de replantearlas. La categorización COT permite actividades productivas que contradicen la Capacidad de Uso del Suelo (CUS) y atentan a su uso

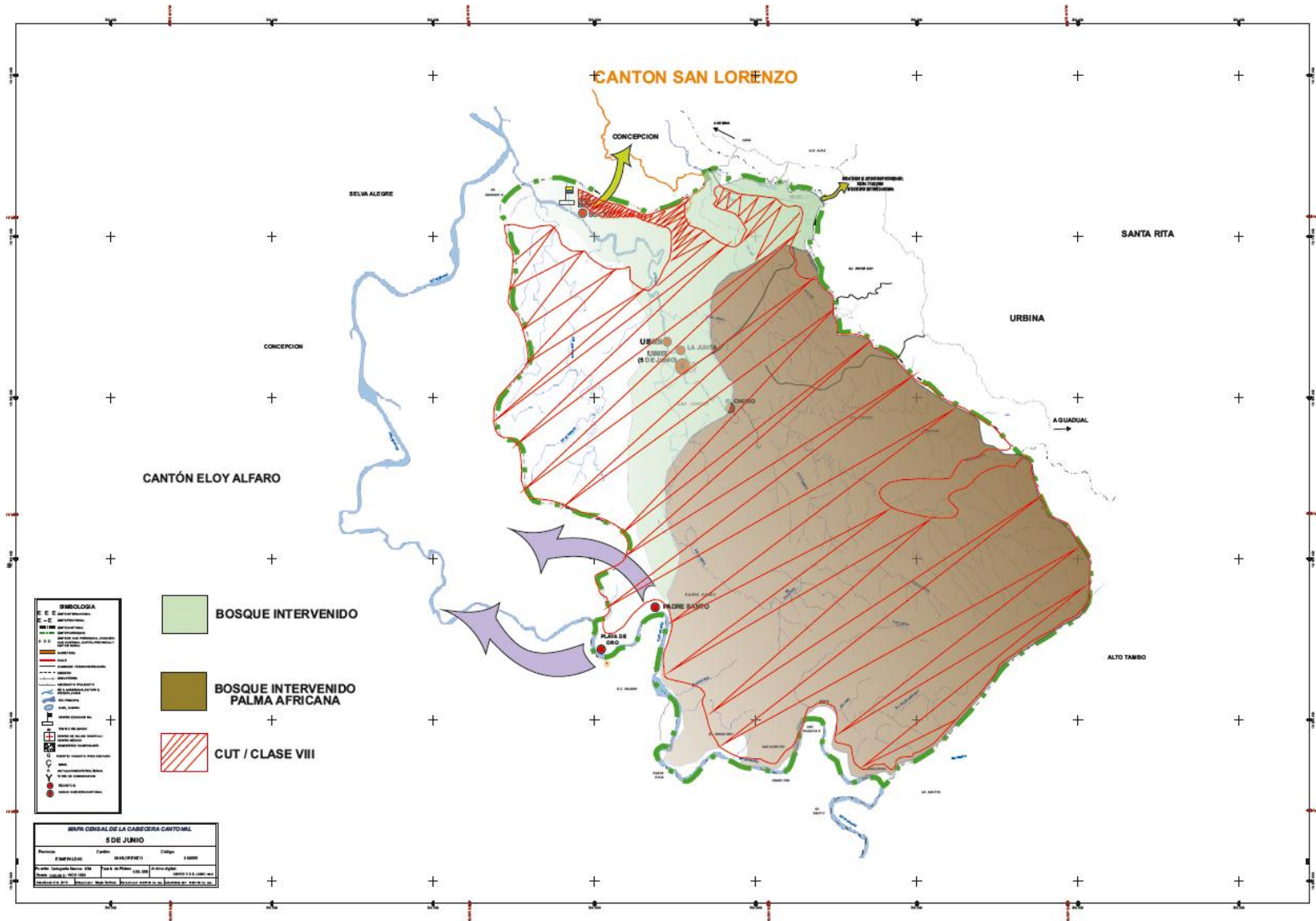
sustentable. En lo referente a la actividad minera aprobada para esta zona, las COT contradicen a los Lineamientos de la Estrategia Territorial Nacional.

En el Modelo Territorial Actual, dado que el territorio y los asentamientos humanos son pequeños y pocos, hemos graficado la situación vigente de 5 de Junio, con su problemática, en un solo mapa a nivel parroquial.

1.6.1. MODELO TERRITORIAL ACTUAL



ACTUALIZACIÓN DEL PLAN DE DESARROLLO
ORDENAMIENTO TERRITORIAL



e) PROPUESTA

a. VISIÓN

b. OBJETIVOS ESTRATÉGICOS

OBJETIVO PNBV	PRIORIDADES NACIONALES	OBJETIVO ESTRATÉGICO	COMPETENCIA	COMPONENTE	INDICADORES	META GENERAL	METAS ANUALIZADAS			
							2016	2017	2018	2019
7.- Garantizar los derechos de la naturaleza y promover la sostenibilidad ambiental, territorial y global.	Eje Sustentabilidad Ambiental 7. Promover la protección de los paisajes naturales, la conservación de suelos y la recuperación de los ecosistemas degradados, con el fin de asegurar el mantenimiento del agua y de sus fuentes. 13. Reparar y remediar los espacios con pasivos ambientales resultantes de actividades extractivas (mineras y petroleras) y actividades productivas (principalmente monocultivos), con el fin de rehabilitar los servicios ambientales y de prevenir la generación de nuevos pasivos ambientales.	Eliminar progresivamente la contaminación generada por la actividad palmicultora, minera y actividades de la población; y conservar y recuperar el ecosistema del Chocó que se encuentra dentro de la parroquia, para el aprovechamiento sustentable de los recursos del Territorio.	Desarrollo de actividades productivas y comunitarias . Protección del ambiente	BIOFÍSICO	Programa de erradicación de la contaminación diseñado y en ejecución	Diseñado al 2016	100 %			
				ECONÓMICO	Número de Pobladores y productores capacitados en buenas Prácticas ambientales, y participando en actividades de descontaminación ambiental.	200 personas capacitadas	50	50	50	50
3.- Mejorar la calidad de vida de la población. 5.- Construir espacios de encuentro común y fortalecer la identidad nacional, las identidades	Eje Reducción de Brechas 3. Promover el desarrollo rural con enfoque territorial a fin de garantizar que las oportunidades sean sustentables a largo plazo Eje asentamientos humanos 1. Promover la equidad, la inclusión y la cohesión social, por medio de una mejor	Mejorar las condiciones de vida de la población, con un mayor acceso a vivienda, ampliando la cobertura de servicios básicos y la infraestructura de uso público, generando espacios de convivencia armónica y segura.	Planificación conjunta del desarrollo parroquial. Infraestructura física de los espacios parroquiales.	SOCIAL CULTURAL ASENTAMIENTOS HUMANOS	Plan maestro de agua potable y sistema de alcantarillado para la Cabecera Parroquial, diseñado.	Plan maestro diseñado al 2017	1			
					Número de hogares rurales con solución de agua potable y sistema de alcantarillado.	100 hogares atendidos hasta el 2019	0	50	50	0
					Sistema de manejo de desechos sólidos	100 hogares involucrados al 2017	30	30	40	
					Cerramiento del cementerio de la cabecera parroquial construido.	1 cerramiento	1			

diversas, la plurinacionalidad y la interculturalidad	articulación, movilidad y accesibilidad, permitiendo un eficiente flujo de bienes, servicios y de personas que contribuya a optimizar el aprovechamiento de los recursos territoriales.		Seguridad Cultura		Número de espacios recreacionales y/o deportivo mejorados y equipado.	1 espacio recreacional y/o deportivo mejorado y equipado al 2017.		1		
					Escuela de fútbol	1 escuela al 2019.		1		
					Encuentros deportivos	1 encuentro anual	1	1	1	1
Decreto 60 Lucha contra la desigualdad y discriminación racial. Declaración del decenio afro.	Fortalecer la identidad afro, sus conocimientos y prácticas ancestrales.		Promover la organización ciudadana rural	SOCIAL CULTURAL	Un documento de recopilación del patrimonio tangible e intangible de la cultura afro.	1 documento hasta el 2017		1		
					Eventos de rescate de identidad y valores de la familia y la cultura afro.	1 evento anual hasta el 2019	1	1	1	1
					Número de habitantes participando en talleres de aprendizaje y recuperación de la práctica de su patrimonio tangible e intangible.	200 habitantes incorporados al 2019	50	50	50	50
4.- Fortalecer las capacidades y potencialidades de la ciudadanía	6. Promover la capacitación y la formación universitaria, Técnica y tecnológica , en función de la especialidad económica funcional de los asentamientos humanos y de las potencialidades del territorio.	Incrementar el acceso al bachillerato, educación superior, impulsar la formación técnica y ocupacional en la parroquia para estimular el desarrollo de emprendimientos y el acceso al trabajo digno.	Desarrollo de actividades productivas y comunitarias . Protección del ambiente	SOCIAL CULTURAL ECONÓMICO	Diseño del proyecto de bachillerato e Instituto Tecnológico relacionado con la vocación funcional y potencialidades de 5 de Junio y parroquias circunvecinas.	Proyecto diseñado hasta el 2017		1		
					Número de personas capacitadas en cursos de formación en oficios y en habilidades de emprendimientos productivos y de servicios.	60 personas capacitadas al año hasta el 2019	60	60	60	60
8.- Consolidar el sistema económico social y solidario, de forma sostenible. 10.- Impulsar la transformación de la matriz productiva.	Eje matriz productiva 5. Fortalecer y garantizar la soberanía alimentaria mediante el impulso de la capacidad endógena de desarrollar tecnología agropecuaria y el aprovechamiento sustentable de los alimentos culturalmente adecuados, que permitan sustituir importaciones, y limitando también la realización de procesos	Estimular la producción de alimentos propios y para la comercialización y el emprendimiento de otras actividades económicas (turismo, y productos manufacturados), que permitan mejorar los ingresos de la población y acceso al trabajo.	Desarrollo de actividades productivas y comunitarias . Protección del ambiente	ECONÓMICO	Número de personas incorporadas a programa de fincas y huertos integrales con producción orgánica.	100 productores incorporados y participando hasta el 2019	100	100	100	100
					Número de personas incorporadas a programa de emprendimientos de servicios y productos manufacturados.	50 personas incorporadas al programa de emprendimientos y participando hasta el 2019	100	100	100	100
					Número de ferias de productos alimenticios y manufacturados con producción orgánica.	Ferias mensuales funcionando apartir del 2018			12	12

	extractivos en zonas de recarga y producción de agua.				Conformación de banco comunitario en la parroquia	1 banco apartir del 2016 hasta el 2019	1	1	1	1
					Eventos turísticos anuales vinculados con los eventos culturales y de comercio de la parroquia.	1 evento anual hasta el 2019	1	1	1	1
					Estudio del ferrocarril en conjunto con las parroquias vecinas.	1 estudio para construcción de ferrocarril hasta el 2019				1
	Eje matriz productiva 3. Fomentar el desarrollo de la industria de productos forestales provenientes de bosques manejados sustentablemente. Reducción de brechas: 7. Garantizar los caudales mínimos requeridos para el adecuado funcionamiento de los proyectos de generación hidroeléctrica y en otras cuencas en las que puedan existir conflictos con otros sistemas productivos.	Estimular la producción agro forestal con fines de restauración y comercial como alternativa a los monocultivos y como mecanismo de protección de los caudales de agua, para abastecer la demanda de la industria.	Desarrollo de actividades productivas y comunitarias - Protección del ambiente	ECONÓMICO BIOFÍSICO	Número de hectáreas de cuerpos de agua y bosque reforestados con restauración ambiental o especies maderables comerciales	3400 hectáreas reforestadas	400	1000	1000	1000
					Proyecto de constitución de un instituto superior de biología y conservación ambiental	Proyecto diseñado al 2017 y gestionandose		1		
					Levantamiento de un inventario de los ecosistemas de la Parroquia con fines de estudio y conservación.	1 estudio realizado al 2018			1	
2.- Auspiciar la igualdad, la cohesión, la inclusión y la equidad social territorial, en la diversidad	3. Promover el desarrollo rural con enfoque territorial a fin de garantizar que las oportunidades sean sustentables a largo plazo	Promover el ordenamiento de la Parroquia, propendiendo a la articulación social y económica de su red de Asentamientos Humanos, institucionalizando a su Cabecera Parroquial como polo de atracción regional.	Planificación conjunta del desarrollo parroquial	ASENTAMIENTOS HUMANOS SOCIAL CULTURAL	Construcción de espacio físico para acopio y comercialización de productos.	1 infraestructura para espacio físico hasta el 2019		1		
		Implementar en la parroquia una cultura de prevención de desastres y mejorar su capacidad de respuesta ante los desastres.	Promover la organización ciudadana rural. Desarrollo de actividades productivas y comunitarias	ASENTAMIENTOS HUMANOS BIOFISICO	Número de personas capacitadas e informadas en prevención de desastres	50 personas informadas anualmente hasta el 2019	50	50	50	50
					Grupo Boy Scouts, para formación de jóvenes responsable (habilidades al aire libre, carácter, exploración)	20 jovenesadolescentes participando desde el 2016 al 2019	20	20	20	20

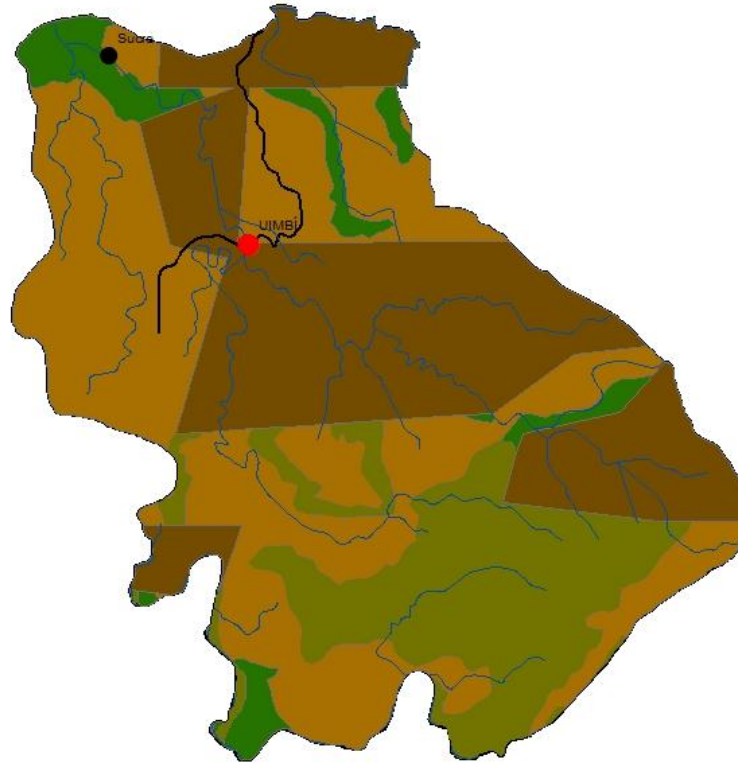
			. Protección del ambiente	SOCIO CULTURAL						
.- Auspiciar la igualdad, la cohesión, la inclusión y la equidad social territorial, en la diversidad	1. Promover la equidad, la inclusión y la cohesión social, por medio de una mejor articulación, movilidad y accesibilidad, permitiendo un eficiente flujo de bienes, servicios y de personas que contribuya a optimizar el aprovechamiento de los recursos territoriales.	Dotar a los pobladores de la parroquia de acceso a energía eléctrica y a las Tics, principalmente telefonía, internet y computadoras.	Ejecución de obras y calidad de servicios	CONECTIVIDAD MOVILIDAD Y ENERGÍA	Número de proyectos de dotación de tendido eléctrico gestionados	20 proyectos hasta el 2019	5	5	5	5
				SOCIAL CULTURAL	Porcentaje de hogares que cuentan con computadora e internet.	90% al 2019	25	25	25	15
		Promover el mejoramiento de la red vial de la parroquia y los servicios de transporte.	Vialidad	CONECTIVIDAD MOVILIDAD Y ENERGÍA	Porcentaje de la red vial interna en buen estado	80% de vías de conexión en buen estado hasta el 2019	10	25	25	20
1.- Consolidar el Estado Democrático y la construcción del poder popular		Fortalecer la gestión operativa, financiera, administrativa y política del GAD Parroquial	Promover la organización ciudadana rural	POLITICO INSTITUCIONAL	Número de Eventos de capacitación realizados a los miembros del GAD	4 eventos al año hasta el 2019	4	4	4	4
					Programa de equipamiento ejecutado	100% del programa ejecutado al 2019	25	25	25	25
					Proyectos de cooperación externa gestionados	1 al año hasta el 2019	1	1	1	1
					Incorporar el 100% de comunidades del territorio hoy desatendidas a la gestión del GAD Parroquial	Comunidades incorporadas en la gestión del GAD a partir del 2016	1			
		Promover la capacidad de organización de los actores de la Parroquia con enfoque intergeneracional, étnica y de género y la participación ciudadana	Promover la organización ciudadana rural	POLITICO INSTITUCIONAL	Número de eventos de capacitación a los actores de la parroquia realizados	1 eventos al año hasta el 2019	1	1	1	1
					Número de actores de la parroquia interviniendo en el Sistema de participación ciudadana	20 actores involucrados anualmente en el sistema de participación ciudadana	20	20	20	20

c. MODELO TERRITORIAL DESEADO

i. CATEGORIAS DE ORDENAMIENTO TERRITORIAL DEFINIDAS EN EL PROCESO CANTONAL

CUT	CATEGORÍA GENERAL	CATEGORÍA ESPECIFICA	PROPOSITO	COT MUNICIPAL	COT RESOLUCIÓN PARROQUIAL
I - II	AREA RURAL DE PRODUCCION	AGROPECUARIA SIN LIMITACIONES O CON LIGERAS LIMITACIONES	Desarrollar la producción para la soberanía alimentaria y para comercialización local	ÁREAS DE PRODUCCIÓN AGRÍCOLA PARA LA SOBERANÍA ALIMENTARIA	ÁREAS DE PRODUCCIÓN AGRÍCOLA PARA LA SOBERANÍA ALIMENTARIA
II	AREA RURAL DE PRODUCCION	AGROPECUARIA CON LIGERAS LIMITACIONES	Desarrollar la producción para la soberanía alimentaria y para comercialización local	ÁREAS DE PRODUCCIÓN AGRÍCOLA PARA LA SOBERANÍA ALIMENTARIA	ÁREAS DE PRODUCCIÓN AGRÍCOLA PARA LA SOBERANÍA ALIMENTARIA
VIII	AREA DE CONSERVACION	AREA DE CONSERVACION DE VEGETACION ENDEMICA Y ZONAS DEGRADADAS	Recuperación y protección de ecosistemas	ÁREAS DE PRODUCCIÓN GANADERA PARA EL CAMBIO DE LA MATRIZ PRODUCTIVA	AREA RURAL DE CONSERVACION PARA LA SUSTENTABILIDAD AMBIENTAL
VIII	AREA DE CONSERVACION	AREA DE CONSERVACION DE VEGETACION ENDEMICA Y ZONAS DEGRADADAS	Recuperación y protección de ecosistemas	AREAS DE PRODUCCIÓN MINERA PARA EL DESARROLLO ECONÓMICO PRODUCTIVO	AREA RURAL DE CONSERVACION PARA LA SUSTENTABILIDAD AMBIENTAL
NO APLICABLE	AREA DE EXPANSION URBANA	AREA DE EXPANSION URBANA	Desarrollo residencial y comercial	NO APLICABLE	AREAS DE EXPANSION URBANA

CATEGORÍAS DE ORDENAMIENTO TERRITORIAL COT



SIMBOLOGÍA

Poblados

- CABECERA PARROQUIAL
- POBLADO

Ríos

— Río

Vías

— VÍA

COT

- Áreas de conservación de manglares y bosques
- Áreas de producción agrícolas para la soberanía alimentaria
- Áreas de producción ganadera para el cambio de la matriz productiva
- Áreas de producción mineras para el desarrollo económico productivo

Fuente: Ministerio del Ambiente del Ecuador MAE

ii. POLITICAS TERRITORIALES

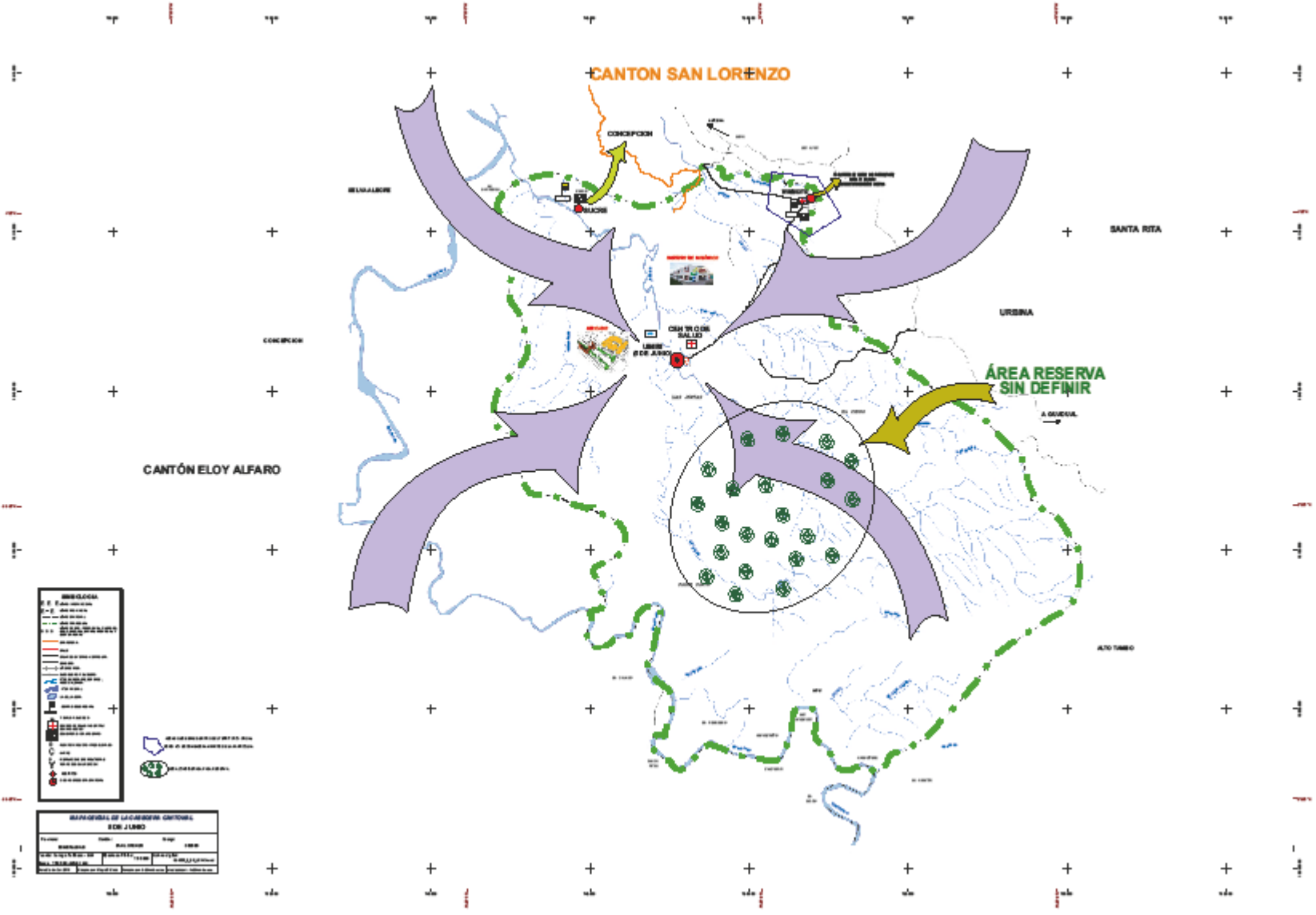
OBJETIVOS ESTRATEGICOS	COT	POLITICA	ESTRATEGIAS DE ARTICULACION	PROGRAMAS Y PROYECTOS	
Recuperar y conservar el ecosistema del Chocó que se encuentra dentro de la parroquia, para el aprovechamiento sustentable de los recursos del Territorio.	AREA RURAL DE CONSERVACION PARA LA SUSTENTABILIDAD AMBIENTAL	Eliminar progresivamente la contaminación generada por la actividad palmicultora, minera y actividades de la población; y conservar.	Convenio con el MAE, GAD Cantonal, ARCOM,	Proyecto de organización y control de la explotación minera.	
				Proyecto de control, diversificación y reemplazo progresivo de los monocultivos de palma africana.	
				Proyecto de capacitación a los pobladores en buenas prácticas ambientales.	
				Declaratoria y instauración de área protegida de acuerdo a las CUT	
	AREA RURAL DE CONSERVACION PARA LA SUSTENTABILIDAD AMBIENTAL	Regular el uso del suelo e implementar planes de manejo sustentable.	Convenio con el GAD Cantonal:	Gestión de cooperación externa	Planes de manejo del área de conservación.
				Ejecución propia	Proyecto de capacitación en protección de áreas de conservación.
				Convenio con el MAE y GAD Provincial	Proyecto de restauración forestal del bosque, cuerpos de agua, quebradas y linderos.
		Estimular la reforestación del bosque, cuerpos de agua, quebradas y linderos, con fines de restauración y aprovechamiento comercial.	Convenio con el MAGAP y GAD Provincial	Proyecto de remplazo o diversificación del eucalipto.	
				Ejecución propia y Convenio con SENAGUA - GAD	Proyecto de capacitación en buen uso del sistema de riego y

		sustentable del sistema de riego de la Parroquia	Provincial	mejoramiento tecnológico.
			Generar Asociatividad de los Productores	Proyecto de implementación de sistemas asociativos de riego.
Mejorar las condiciones de vida de la población, con un mayor acceso a vivienda.		Ampliar la cobertura de servicios básicos y la infraestructura de uso público.	Gestión ante el GAD Municipal	Plan de maestro de agua potable y eliminación de excretas.
			Convenio con GAD Municipal	Programa de letrización ecológica
Fortalecer la identidad parroquial, la convivencia armónica y segura y la inclusión, rescatando el legado del pueblo Kayambi y su sabiduría ancestral		Rescatar valores y potencialidades culturales ancestrales y familiares, como alternativa para construir una convivencia armónica, sin discriminación ni imposición de modelos de violencia ajenos.	Ejecución Propia	Proyecto de construcción o adecentamiento de Centros Comunitarios.
			Ejecución Propia	Proyecto de construcción /adecantamiento de áreas recreacionales.
			Ejecución Propia	Proyecto de rescate y promoción cultural: Escuela de las Artes.
			Ejecución Propia	Museo Arqueológico del Macizo de Pambamarca
			Ejecución Propia	Programa de inclusión a los grupos de atención prioritaria.
			Ejecución Propia	Agenda Intercultural Parroquial
			Ejecución Propia	Programa juvenil del Buen Uso del Tiempo Libre
			Ejecución Propia	Proyecto Familias Unidas para prevención del uso de drogas.
Incrementar el acceso al bachillerato, educación superior, impulsar la formación técnica y ocupacional en la parroquia para estimular el desarrollo de emprendimientos y el acceso al		Formular y gestionar proyectos de creación de carreras a nivel bachillerato, técnico superior y ocupacional o artesanal dando énfasis a los GAP	Mesa Temática con el Sector de Educación y Productivo de la Parroquia.	Proyecto de Bachillerato e Instituto Tecnológico Cuzubamba
				Proyecto de formación ocupacional
			Ejecución Propia	Proyecto de formación en habilidades administrativas,

trabajo digno. Énfasis en GAP				productivas y de servicios
Estimular la actividad económica asociativa diversificada que permita mejorar los ingresos de la población y el acceso al trabajo		Promover la producción orgánica e integral para la soberanía alimentaria y la producción a escala comercial con tecnologías sanas y amigables con el ambiente	Ejecución Propia y Convenio con el MAGAP y GAD Provincial	Programa de huertos y fincas orgánicas integrales.
		Estimular la producción asociativa para la elaboración de alimentos agropecuarios procesados	Ejecución Propia y asociatividad	Programa de procesamiento de lácteos y cárnicos.
			Ejecución Propia y asociatividad	Programa de procesamiento productos agrícolas
		Organizar y capacitar a los pobladores en habilidades manufactureras, de gestión, administración y servicios.	Ejecución Propia y asociatividad	Programa de emprendimientos en manufacturas, turismo y comercialización directa.
			Convenio con el GAD Municipal	Proyecto turístico Rutas de Pambamarca
				Feria Agro productiva, artesanal y turística
Promocionar a los asentamientos nucleados de la parroquia como polos de residencia, servicios y comercio,		Promover el ordenamiento de la Parroquia y gestionar ordenanza de tratamientos urbanos para garantizar la estética paisajística e identidad de los asentamientos nucleados de la parroquia.	Gestión ante GAD Municipal	Ordenanza de Tratamientos Urbanos y Uso de Suelo para los asentamientos nucleados.
			Ejecución propia – Gestión con el BEDE y MIDUVI- Constitución de Empresa Comunitaria	Proyecto de vivienda
			Convenio con GAD Municipal y BEDE	Proyecto de Regeneración urbana de La “Y” y Santa Rosa de Cuzubamba
			Ejecución Propia y Gestión con Universidades	Proyecto de regeneración paisajística rural

			Ejecución Propia	Construcción de Recinto/Plataforma Ferial
Implementar en la parroquia una cultura de prevención de desastres y mejorar su capacidad de respuesta ante los desastres.		Organizar, sensibilizar y capacitar a los pobladores de la Parroquia para cambiar sus conductas y prácticas de riesgo.	Ejecución Propia	Proyecto de capacitación en prevención de desastres
			Ejecución Propia - Municipio	Plan de Contingencia Parroquial
			Convenio con GAD Municipal- MIDUVI	Programa de reubicación de viviendas en zonas de riesgo.
Mejorar la conectividad y democratizar el acceso a energía de los pobladores la parroquia		Dotar a los pobladores de la parroquia de acceso a energía eléctrica, telefonía, internet y computadoras.	Convenio con CENEL	Proyectos de dotación de tendido eléctrico
			Ejecución propia – Convenio con MINTEL y Empresa Privada	Hogares Equipados con computadora e internet.
		Promover el mejoramiento de la red vial de la parroquia y los servicios de transporte.	Convenio con GAD Provincial	Programa de mejoramiento vial
			Acuerdo con la Comunidad	Gestión de mejoramiento del transporte público
Fortalecer la gestión operativa, financiera, administrativa y política del GAD Parroquial		Equipar y capacitar al talento humano parroquial. Contratar personal técnico externo para transferencia de conocimientos.	Ejecución Propia	Programa de capacitación del GAD Parroquial
			Ejecución Propia	Proyecto de Equipamiento del Gad Parroquial
			Ejecución Propia	Unidad de Planificación, Fortalecimiento Técnico y Gestión de la Cooperación Externa
Promover la capacidad de organización de los actores de la Parroquia con enfoque intergeneracional, étnica y de género y la participación ciudadana		Capacitar a los actores de la parroquia y organizar el Sistema Parroquial de Participación Ciudadana.	Ejecución Propia	Programa de Capacitación a los Actores de las OTB
			Ejecución Propia	Sistema de Participación Ciudadana

iii. MAPA DEL MODELO TERRITORIAL DESEADO



ACTUALIZACION DEL PLAN DE DESARROLLO
ORDENAMIENTO TERRITORIAL

PAESYAN CIA LTDA
CONSULTORES

1. MODELO DE GESTION

1.1. PROGRAMAS Y PROYECTOS

OBJETIVOS PNBV	OBJETIVOS ESTRATEGICOS	COT	POLITICA	ESTRATEGIAS DE ARTICULACION	PROGRAMAS Y PROYECTOS	MONTO REFERENCIAL	FUENTE DE FINANCIAMIENTO	INVERSION GAD PARROQUIAL	INDICADOR DEL PROGRAMA O PROYECTO	META DEL PROGRAMA O PROYECTO	RESPONSABLE DE EJECUCION
7.- Garantizar los derechos de la naturaleza y promover la sostenibilidad ambiental, territorial y global.	Eliminar progresivamente la contaminación generada por la actividad palmicultora, minera y actividades de la población; y conservar y recuperar el ecosistema del Chocó que se encuentra dentro de la parroquia, para el aprovechamiento sustentable de los recursos del Territorio.	AREA DE BOSQUES PARA LA CONSERVACION DE LOS RECURSOS NATURALES		Mesa de trabajo con Municipio, MAGAP y MAE para elaborar cuerpo normativo sobre DECLARATORIA DE AREAS PROTEGIDAS, APLICACION DE COT y REGLAMENTACION DE USO DEL SUELO Y APLICACION .	Ordenanza de Reforma y aplicación de las COT de la Parroquia.	20.000	GAD MUNICIPAL	1.000	Etapa de avance	Ordenanza aprobada al 2016 y aplicandose al 2017	GAD MUNICIPAL
					Reglamento para la aplicación de planes de manejo de minería	20.000	GAD MUNICIPAL	2.000	Reglamento en ejecucion	Reglamento aprobado al 2016 y en ejecución a partir del 2017	GAD MUNICIPAL
					Reglamento para la aplicación de planes de manejo de monocultivos de palma africana y UPAS según CUT y COT.	20.000	GAD MUNICIPAL	2.000	Reglamento en ejecucion	Reglamento aprobado al 2016 y en ejecución a partir del 2017	GAD MUNICIPAL
					Declaratoria e instauración de área protegida de acuerdo a las CUT	20.000	GAD MUNICIPAL	2.000	No. De eventos de gestión ante el MAE	Al menos cuatro eventos de gestión al año	GAD PARROQUIAL
					Programa de indemnización por daños ambientales a bosques y red hídrica.	100.000	GAD MUNICIPAL	2.000	No. De eventos de gestión ante el MAE y GAD MUNICIPAL	Al menos cuatro eventos de gestión al año	GAD MUNICIPAL Y MAE
					Programa de remediación de la contaminación causada por las mineras.	200.000	GAD MUNICIPAL Y MINERAS	2.000	No. De eventos de gestión ante el MAE y GAD MUNICIPAL	Al menos cuatro eventos de gestión al año	GAD MUNICIPAL Y MAE

		AREA RURAL DE PRODUCCION AGROPECUARIA CON LIMITACIONES, COMBINADA CON SILVICULTURA Y CONSERVACION	Organizar las actividades humanas de la parroquia, para la restauración y el aprovechamiento sustentable de los recursos del Territorio		Proyecto de capacitación en protección y conservación, y buenas prácticas ambientales.	10.000	GAD PARROQUIAL	10.000	No. De personas capacitadas	50 personas capacitadas al año	GAD PARROQUIAL
					Levantamiento de un inventario de los ecosistemas de la parroquia con fines de estudio y conservación	20.000	GAD PARROQUIAL	20.000	Inventario listo	Al 2018 la parroquia cuenta con el INVENTARIO DE ECOSISTEMAS PARA ESTUDIO Y CONSERVACION	GAD PARROQUIAL
					Proyecto de restauración forestal de bosques	400.000	BEDE, MAE	4.000	No. De hectáreas restauradas	100 hectáreas anuales	GAD PARROQUIAL
					Proyecto de arboricultura con fines productivos.	400.000	MAGAP	1.000	No. De hectáreas sembradas	100 hectáreas anuales	GAD PARROQUIAL
					Diseño de propuestas productivas rentables para mejorar o reemplazar al monocultivo de palma africana progresivamente.	20.000	GAD PARROQUIAL	20.000	No. De hectáreas sembradas	50 hectáreas anuales	GAD PARROQUIAL
3.- Mejorar la calidad de vida de la población.	Mejorar las condiciones de vida de la población, con un mayor acceso a vivienda de calidad,	AREA DE EXPANSION URBANA		Convenio para la dotación de Servicios Básicos con el Municipio	Plan Maestro de Agua Potable y Alcantarillado de cabecera parroquial	800.000	GAD MUNICIPAL	5.000	No. De eventos de gestión realizados	Al menos cuatro eventos de gestión al año	GAD PARROQUIAL
5.-Construir espacios de encuentro común y fortalecer la					Proyectos de Agua Potable y Eliminación de Excretas de	50.000	GAD MUNICIPAL	2.000	No. De eventos de gestión realizados	Al menos cuatro eventos de gestión al	GAD PARROQUIAL

identidad nacional, la identidades diversas, la plurinacionalidad y la interculturalidad.	servicios y conectividad.			Asentamientos Rurales dispersos.					año		
				Sistema de manejo de desechos sólidos	20.000	GAD MUNICIPAL	1.000	No. De eventos de gestión realizados	Al menos cuatro eventos de gestión al año	GAD PARROQUIAL	
				Mejorar la infraestructura parroquial de uso público.	Construcción del cerramiento del cementerio de la cabecera parroquial	16.000	GAD MUNICIPAL	500	Porcentaje de avance de la obra	Obra construida al 2019	GAD PARROQUIAL
					Construcción/mejoramiento de espacios deportivos o recreativos	40.000	GAD PARROQUIAL	40.000	Porcentaje de avance de la obra	Obra construida al 2019	GAD PARROQUIAL
				Convenio con CNEL, CNT, MINTEL y EMPRESA PRIVADA para dotación de computadores a las instituciones educativas y la ampliación de la red de internet y energía eléctrica.	Mejoramiento y repotenciación de tendido eléctrico	100.000	GAD MUNICIPAL	1.000	No. De eventos de gestión realizados	Al menos cuatro eventos de gestión al año	GAD PARROQUIAL
					Instalación de paneles solares en asentamientos rurales dispersos	20.000	GAD PARROQUIAL	5.000	No. De paneles solares instalados	Al menos 25 familias beneficiadas del sistema alternativo de energía	GAD PARROQUIAL
					Proyecto de telefonía fija	10.000	CNT	500	No. De eventos de gestión realizados	Al menos cuatro eventos de gestión al año	GAD PARROQUIAL
					Instituciones Educativas Equipadas con computadoras e internet.	15.000	BEDE, MED, MINTEL	2.000	No. De eventos de gestión realizados	Al menos cuatro eventos de gestión al año	GAD PARROQUIAL

					Creación de Infocentro en la Cabecera Parroquial	50.000	MINTEL, GAD PARROQUIAL	500	No. De eventos de gestión realizados	Al menos cuatro eventos de gestión al año	GAD PARROQUIAL
Fortalecer la identidad parroquial sus valores y potencialidad de las culturales, como alternativa para construir una convivencia armónica y segura.	NO APLICABLE	Construir identidad de los pobladores de la parroquia y estimular la cultura y las artes			Inventario del patrimonio tangible e intangible de la cultura afro	20.000	GAD PARROQUIAL	20.000	Inventario listo	Al 2018 la parroquia cuenta con el INVENTARIO DEL PATRIMONIO TANGIBLE E INTANGIBLE PARROQUIAL	GAD PARROQUIAL
					Talleres de aprendizaje y recuperación de prácticas y costumbres ancestrales afro.	60.000	GAD PARROQUIAL	60.000	No. De personas capacitadas	80 personas incorporadas a los talleres anualmente	GAD PARROQUIAL
					Agenda de eventos culturales de promoción de cultura afro	80.000	GAD PARROQUIAL	80.000	No. De eventos culturales ejecutados	1 evento cultural al año	GAD PARROQUIAL
			Cultivar valores sociales y familiares para lograr una convivencia sana y segura, sin discriminación ni violencia.		Agenda de eventos deportivos anuales	40.000	GAD PARROQUIAL	40.000	No. Personas participando	100 jóvenes, mujeres y niños participando de la agenda deportiva a partir del 2017	GAD PARROQUIAL
					Creación de escuela de fútbol	60.000	GAD PARROQUIAL	60.000	No. De personas involucradas	50 personas involucradas en la Eec. De Fútbol	GAD PARROQUIAL

										Parroquial	
					Programa de inclusión a los grupos de atención prioritaria.	54.000	GAD PARROQUIAL	54.000	No. De personas de los GAP atendidas o incorporadas	100 personas del los GAP atendidas anualmente	GAD PARROQUIAL
4.- Fortalecer las capacidades y potencialidades de la ciudadanía	Incrementar el acceso al bachillerato, educación superior, impulsar la formación técnica y ocupacional en la parroquia para estimular el desarrollo de emprendimientos y el acceso al trabajo digno.	NO APLICABLE		Mesa Temática con el Sector de Educación y Productivo de la Parroquia, para Formular y gestionar proyectos de creación de carreras a nivel bachillerato y superior.	Proyecto de Bachillerato e Instituto superior de biología y conservación ambiental	1.000.000	Cooperación externa	2.000	No. De eventos de gestión realizados	6 eventos de gestión al año hasta el 2019	GAD PARROQUIAL
8.- Consolidar el sistema económico social y solidario, de forma sostenida. 10.- Impulsar la transformación de la matriz productiva.	Estimular la actividad económica asociativa diversificada que permita mejorar los ingresos de la población y el acceso al trabajo	AREA DE EXPANSION URBANA		Convenio de cooperación público - privada con el Municipio, Magap, MIPRO y productores privados para la Feria de productos agrícolas y productos manufacturados	Feria de productos agrícolas y productos manufacturados con producción orgánica. (bimensual)	100.000	Cooperación externa	10.000	No. De personas vinculadas a la feria productiva	Al menos 45 productores participan bimensualmente desde el 2018	GAD PARROQUIAL

				os con producción orgánica							
		NO APLICABLE	Promover la producción y comercializa ción agropecuari a, manufacture ra, de servicios a pequeña y mediana escala.		Construcción de espacio físico para acopio y comercialización de productos	20.000	GAD PARROQUIAL	20.000	Porcentaje de avance de la obra	Obra construida al 2019	GAD PARROQUIAL
					Programa de fincas y huertos familiares orgánicos e integrales y crianza de animales menores	80.000	GAD PARRO QUIAL	16.000	No. De fincas y huertos familiares implementa dos	Al menos 45 fincas y huertos familiares implementa dos desde el 2017	GAD PARROQUIAL
					Programa de emprendimiento de servicios y productos manufacturados	100.000	GAD PARROQUIAL Y COOPERACIÓ N EXTERNA	100.000	No. De personas capacitadas	50 personas capacitadas al año	GAD PARROQUIAL
					Creación de banco comunitario	5.000	GAD PARROQUIAL	5.000	No. De personas socias del banco comunitario	50 personas son socias del Banco Comunitario al 2017	GAD PARROQUIAL
					Eventos turísticos anuales, vinculados con los eventos culturales y de comercio de la parroquia	40.000	GAD PARROQUIAL	40.000	No. De eventos turísticos ejecutados	Al menos 1 evento turístico al año	GAD PARROQUIAL
2.- Auspiciar la igualdad, la cohesión, la inclusión y la equidad	Promover el ordenamiento de la Parroquia propendiend	AREA DE EXPANSION URBANA		Convenio con el Municipio para el ordenamiento territorial	Ordenanza de Tratamientos Urbanos y Uso de Suelo para la parroquia	20.000	GAD MUNICIPAL	2.000	No. De eventos de gestión realizados	6 eventos de gestión al año hasta el 2019	GAD PARROQUIAL

social territorial, en la diversidad.	o a l a articulación social y económica de su red asentamientos humanos.		Promover la producción y comercialización agropecuaria, manufacturera, de servicios a pequeña y mediana escala.		Fabricación de ladrillos y tejas para ser usado en la parroquia como material de construcción, acorde al hábitat de la parroquia, crear ambiente turístico.	20.000	GAD PARROQUIAL	20.000	No. De eventos de gestión realizados	6 eventos de gestión al año hasta el 2019	GAD PARROQUIAL
	Implementar una cultura de prevención de desastres y mejorar su capacidad de respuesta.	AREA DE EXPANSION URBANA	Organizar y capacitar a los pobladores de la Parroquia para cambiar sus conductas y prácticas de riesgo.		Plan de Contingencia Parroquial	10.000	GAD PARROQUIAL	10.000	No. De personas capacitadas	100 personas capacitadas al año	GAD PARROQUIAL
					Proyecto de capacitación en prevención de desastres y primeros auxilios	3.000	GAD PARROQUIAL	3.000	No. De personas capacitadas	50 personas capacitadas al año	GAD PARROQUIAL
					Grupo Boy Scouts para formación de jóvenes, para mejorar capacidad de respuesta en situaciones de riesgo.	20.000	GAD PARROQUIAL	20.000	No. De Jóvenes y Niños Boy Scouts formados	50 Jóvenes y Niños conformada la Brigada Boy Scouts	GAD PARROQUIAL
2.- Auspiciar la igualdad, la cohesión, la inclusión y la equidad social territorial, en la diversidad.	Mejorar la vialidad y movilidad de parroquia	AREA RURAL DE PRODUCCION AGROPECUARIA SIN LIMITACION O CON LIGERAS LIMITACION		Convenio con Gad Provincial para plan de mejoramiento vial.	Asfalto de la vía de acceso a la parroquia y parroquias vecinas: 5 de Junio - Vía a San Lorenzo	1.000.000	GAD PROVINCIAL	20.000	No. De eventos de gestión realizados	6 eventos de gestión al año hasta el 2019	GAD PARROQUIAL
				Gestión ante el MINISTERIO DE	Recuperación del ferrocarril en conjunto con las parroquias vecinas	50.000	MTOP, MIN. TURISMO	50.000	No. De eventos de gestión realizados	6 eventos de gestión al año hasta el 2019	GAD PARROQUIAL

		NES PARA LA PRODUCCION SUSTENTABLE		TRANSPORTE Y GAD MUNICIPAL, para la reapertura de la linea ferrea y aumento de frecuencias de transporte	Aumento de turnos de transporte público	500	GAD PARROQUIAL	500	No. De eventos de gestión realizados	6 eventos de gestión al año hasta el 2019	GAD PARROQUIAL	
1.- Consolidar el Estado Democrático y la construcción del poder popular.	Fortalecer el liderazgo y la gestión operativa, financiera, administrativa del GAD Parroquial	NO APLICABLE	Equipar al Gad Parroquial y constituir un equipo humano eficiente y comprometido.		Programa de capacitación de miembros del GAD Parroquial	10.000	GAD PARROQUIAL	10.000	No. De eventos de capacitación	4 eventos de capacitación ejecutados al año	GAD PARROQUIAL	
					Proyecto de Equipamiento del Gad Parroquial	20.000	GAD PARROQUIAL	20.000	Porcentaje de equipamiento del GAD	100% de equipamiento al 2019	GAD PARROQUIAL	
					Unidad Técnica de Planificación, Fortalecimiento y Gestión de la Cooperación Externa	100.000	GAD PARROQUIAL	100.000	No. De informes de evaluación y gestión de recursos	Al menos 4 informes anuales de evaluación al cumplimiento del PDOT y 1 proyecto para recursos externos al año	GAD PARROQUIAL	
	Promover la capacidad de organización de los actores de la Parroquia con enfoque intergeneracional, étnica y de género y			Capacitar a los actores de la parroquia y organizar el Sistema Parroquial de Participación Ciudadana.		Programa de Capacitación a los Actores de las OTB	10.000	GAD PARROQUIAL	10.000	No. De personas capacitadas	50 actores capacitados al año	GAD PARROQUIAL
						Incorporar el 100% de comunidades del territorio, hoy desatendidas, hoy a la gestión del GAD Parroquial	10.000	GAD PARROQUIAL	10.000	Porcentaje de comunidades vinculadas a la gestión del GAD	100% de comunidades vinculadas al 2019 a la gestión del GAD	GAD PARROQUIAL

	la participación ciudadana				Sistema de Participación Ciudadana	4.500	GAD PARROQUIAL	4.500	No. De actores vinculados al Sistema de Participación Ciudadana Parroquial	Al menos 25 ACTORES forman parte del Sistema de Participación Ciudadana Parroquial a partir del 2017	GAD PARROQUIAL
--	----------------------------	--	--	--	------------------------------------	-------	----------------	-------	--	--	----------------

1.2. AGENDAS REGULATORIAS

134

OBJETIVO ESTRATÉGICO	POLITICA LOCAL	TIPO DE INSTRUMENTO NORMATIVO	TITULO	PROPÓSITO
Regular el uso del agua y suelo e implementar planes de manejo sustentable.		Ordenanza	Ordenanza de aplicación de las COT	Ordenar las actividades humanas de acuerdo a la vocación del suelo
		Ordenanza	Declaratori de Áreas protegidas.	Conservación del Patrimonio Natural de la Parroquia y apoyo el turismo ecológico y comunitario.
		Reglamento	Plan de manejo de la minería.	Mantener y conservar las especies endémicas de flora y fauna del territorio parroquial
		Reglamento	Reglamento para el Plan Manejo de Monocultivo de Palma y UPAS según CUT y COT.	Regular el uso y aprovechamiento óptimo de los recursos de la parroquia
Mejorar las condiciones de vida de la población, con un mayor acceso a vivienda.	Ampliar la cobertura de servicios básicos y la infraestructura de uso público.	Ordenanza	Ordenanza de letrinización ecológica	Legalizar el apoyo hacia la comunidad y establecer estándares técnicos y de salubridad para la construcción de letrinas.
Fortalecer la identidad parroquial, la convivencia armónica y segura, y la inclusión, rescatando el legado del pueblo Kayambi y su sabiduría ancestral	Rescatar valores y potencialidades culturales ancestrales y familiares, como alternativa para construir una convivencia armónica, sin discriminación ni imposición de modelos de violencia ajenos.	Resolución	Creación del Programa Inclusión a Grupos de Atención Prioritaria.	Apoyar en salud y terapias ocupacionales y recreación a los grupos de atención prioritaria.
Promocionar a los asentamientos nucleados como polos de residencia, servicios y comercio.	Promover el ordenamiento de la Parroquia y gestionar ordenanza de tratamientos urbanos para garantizar la	Ordenanza	Ordenanza de Tratamientos Urbanos y Uso de Suelo para los	Regular el Uso de Suelo para los asentamientos nucleados, normar la estética de las áreas públicas y de las edificaciones, con el fin de construir identidad y fortalecer la vocación residencial y

	estética paisajística e identidad de los asentamientos nucleados de la parroquia.		asentamientos nucleados.	turística.
Mejorar la conectividad y democratizar el acceso a energía de los pobladores la parroquia	Dotar a los pobladores de la parroquia de acceso las TIC's y energía eléctrica	Resolución	Resolución de los Hogares Tecnológicos en la parroquia	Garantizar el mejoramiento de la calidad de vida de los hogares con el acceso a los conocimientos tecnológicos.
Promover la capacidad de organización de los actores de la Parroquia con enfoque intergeneracional, étnica y de género y la participación ciudadana	Capacitar a los actores de la parroquia y organizar el Sistema Parroquial de Participación Ciudadana.	Reglamento	Reglamento para el Sistema de Participación Ciudadana	Regular y garantizar la conformación y funcionamiento del sistema de participación ciudadana parroquial.

1.3. PARTICIPACION CIUDADANA

Acto Normativo para regular el SPC	Instancia máxima de participación	Unidad a cargo de los temas de participación al interior del GAD	Número de unidades básicas de participación	Instancia de participación para los GAD	Sistema de rendición de cuentas para el Legislativo	Estrategias para promover la igualdad real en favor de los titulares de derechos que se encuentren en situación de desigualdad	Estrategia para difundir información necesaria para lograr una participación ciudadana informada
	Dispositivo seleccionado	Dispositivo seleccionado	Actuales	Dispositivo seleccionado	Definido: SI o NO	Definidas: SI o NO	Definidas: SI o NO
Reglamento	Asamblea Parroquial	La Unidad a cargo de la Participación estará constituida por el Presidente, el Vocal de la Comisión correspondiente y Técnico de Planificación y Seguimiento.	0	Silla Vacía	SI	NO	NO
	Procedimiento de conformación:	Periodicidad de reuniones:	En conformación	Procedimiento de conformación	Periodicidad	Acciones y políticas	Acciones y políticas
	Se reúne por convocatoria del Ejecutivo del GAD.	Trimestralmente	0	La establecida en la Ley. Se instalará por solicitud de la ciudadanía o por decisión del GAD Parroquial. En los dos casos se cumplirá con los procedimientos y tiempos establecidos en la ley y en el reglamento.	ANUAL	Se regulará la representatividad de los titulares de derechos en situación de desigualdad en el Reglamento del Sistema de Participación Ciudadana.	Creación de medios de información: <ul style="list-style-type: none"> • Página WEB • Cartelera • Boletín impreso trimestral
	Periodicidad de sesiones:	Seguimiento de acuerdos y compromisos:		Dispositivo seleccionado			
	Al menos dos veces al año	Se realizará en sesiones de la Unidad de Participación Ciudadana para lo cual el Técnico de seguimiento y planificación elaborara una		Mesas Temáticas			Rendición de Cuentas: <ul style="list-style-type: none"> • Informes en la Asamblea Parroquial

	memoria del cumplimiento de acuerdos y compromisos y actividades realizadas para el cumplimiento del PDOT.						<ul style="list-style-type: none"> Entrega de información a los actores sociales siguiendo procedimientos establecidos en la ley.
Criterios de selección de miembros:		Meta	Procedimiento de conformación	Proceso de convocatoria			
<p>Se estructurara con dos tipos de representación:</p> <ul style="list-style-type: none"> Representaciones de los barrios y comunidades constituidas por: Dirigentes de las OTB, representantes de adulto mayor, jóvenes, niños, género e intercultural. Representaciones sectoriales: Salud, educación, deporte, cultura, producción, comercio. 		Llegar a 20 unidades de participación o las que establezca el Reglamento del Sistema de Participación Ciudadana.	Se estructurarán en base a la decisiones ciudadanas para el seguimiento y evaluación del PDOT	Se reúne por convocatoria del Ejecutivo del GAD.			
Convocatoria:							
Se convocara con 8 días de anticipación. Las comunidades y barrios nominarán en asambleas a sus delegados.							

1.4. ESTRATEGIAS DE SEGUIMIENTO Y EVALUACION

El cumplimiento de lo establecido en el PDOT, una vez aprobado éste mediante Acto Resolutorio de la Junta Parroquial, es de carácter vinculante. En tal virtud es obligatorio y necesario monitorear el avance del PDOT y garantizar su ejecución.

Con respecto a las estrategias de seguimiento y evaluación del Plan de Desarrollo y Ordenamiento Territorial, los lineamientos de la SENPLADES indican lo siguiente:

“El proceso de seguimiento comprende la recopilación y análisis de información que permita verificar y cuantificar los resultados de las acciones realizadas; además, el progreso en el cumplimiento de la meta propuesta para el año de análisis (meta anualizada). Con este proceso se busca proporcionar alertas tempranas que permitan retroalimentar las políticas públicas en los territorios.”

INFORME DE SEGUIMIENTO

Para registrar el avance de cumplimiento del PDOT, se debe verificar el cumplimiento de las metas y la ejecución de los programas y/o proyectos. Este cumplimiento debe ser registrado y reportado a las instancias correspondientes tanto a las instancias internas de la parroquia cuanto a los organismos de control nacional. Con este propósito se emitirá el Informe de Seguimiento al cumplimiento del Plan de Desarrollo y Ordenamiento Territorial, con las siguientes características:

139

Nombre:

Informe de Seguimiento al cumplimiento del Plan de Desarrollo y Ordenamiento Territorial

Periodicidad:

La periodicidad del informe de seguimiento será anual. Sin embargo, el GAD Parroquial deberá realizar un proceso de seguimiento y evaluación permanente con el fin de operativizar el cumplimiento del PDOT.

Contenidos del Informe:

- Reporte de cumplimiento de metas e indicadores:
 - Análisis de la tendencia de los indicadores y el porcentaje de cumplimiento de la meta para el año.
 - Análisis de las causas de las variaciones en el indicador.

- Reporte de implementación de intervenciones (Actividades, programas o proyectos):
 - Análisis del avance físico o de cobertura de los programas y/o proyectos implementados.
 - Análisis del avance presupuestario de los programas y/o proyectos implementados.

- Reporte de las actividades para el cumplimiento de las políticas locales y estrategias de articulación:
- Conclusiones y recomendaciones obtenidas de los procesos de seguimiento.

HERRAMIENTAS DE ANÁLISIS DE CUMPLIMIENTO

Para el análisis del cumplimiento del PDOT, la SENPLADES, en el documento Lineamientos para la Elaboración de Planes de Desarrollo y Ordenamiento Territorial Parroquiales, en la sección “Estrategias de Seguimiento y Evaluación”, ha emitido un instructivo con mecanismos de cálculo y ponderación, que permiten establecer el avance de cumplimiento de los PDOT, emitir las alertas de ser el caso así como las conclusiones y recomendaciones pertinentes. Incluimos dicho instructivo, como anexo del presente Plan.

INSTANCIAS PARA LA EJECUCION DEL PDOT

Unidad Responsable de la Ejecución del PDOT

Por la complejidad y multiplicidad de áreas de trabajo del PDOT, se requiere que su seguimiento y evaluación estén a cargo de una unidad técnica permanente. Se sugiere que esté constituida por al menos un Técnico.

Esta unidad tendría como funciones básicas:

- La coordinación y seguimiento técnico interno de la ejecución del PDOT. (Preparación de informes de cumplimiento y documentos para tratar en el Comité Técnico Interno).
- Aplicación de las estrategias de articulación con el Ejecutivo y con otros niveles de gobierno (provincial y cantonal)
- Preparar documentos e informes para ser el vínculo entre GAD con el Consejo Provincial en temas de PDOT
- Preparar documentos e informes para ser el vínculo con el Consejo Ciudadano.

140

COMITÉ TÉCNICO INTERNO

Presidido por el Ejecutivo e integrado por los Vocales, el Consejo de Planificación, y representantes de las MESAS TEMÁTICAS O ZONALES del PDOT.

Tendrá además una Secretaría Técnica ejercida por el Técnico mencionado en el punto anterior, que coordine al interno la ejecución del PDOT. Su periodicidad será trimestral, con el fin monitorear el cumplimiento del PDOT; incluso esta instancia podría identificar la necesidad de ajustar el PDOT en temas de propuesta y sobre todo en la agenda regulatoria.

MESAS TEMATICAS O ZONALES

De acuerdo a las necesidades del PDOT, se organizarán MESAS DE TRABAJO, constituidas por los actores de la Parroquia, que tengan interés y relación con los componentes del PDOT, con algún Proyecto específico o con los requerimientos de una de las zonas en que se ha estructurado a la Parroquia.

Estas mesas tendrán como funciones básicas:

- Asumir la corresponsabilidad del desarrollo de la Parroquia.
- Ejecutar en las instancias correspondientes, bajo la dirección del GAD Parroquial, las gestiones necesarias para el cumplimiento de los objetivos, metas y proyectos del PDOT, que sean de su ámbito o interés.
- Participar en las actividades o acciones incluidas en el PDOT y sus Programas o Proyectos.
- Convocar y movilizar a los actores de la Parroquia para el cumplimiento de los eventos o actividades del PDOT, sus programa o proyectos.
- Difundir antes, durante, después de realizados, los eventos del PDOT, así como los logros alcanzados.